

Étude des crédits

Demande de renseignements particuliers

VOLUME 2

DEMANDES 30 À 51

Avril 2015



*Affaires municipales
et Occupation
du territoire*

Québec 

Étude des crédits 2015-2016
Demande de renseignements particuliers

| Demande n° 30 | Pour 2014-2015, fournir la liste des projets de modification à un schéma d'aménagement envoyés par des MRC, la CMM ou la CMQ pour approbation par le Ministère. Indiquer le nombre de projets approuvés à la suite du premier envoi et le nombre de projets qui n'ont pas été approuvés à la suite du premier envoi. Pour chaque projet non approuvé au premier envoi, indiquer les motifs du refus et le délai entre ce refus et l'approbation d'une version subséquente du projet. | | | | | |
|---|--|--------------------------|------------------------|--------------------|-----------------|--|
| Projet de règlement de modification du schéma d'aménagement et de développement pour lequel un avis du ministre est demandé | | | | | | |
| Signifiés | Nombre | MRC* | N° projet de règlement | Date signification | Date avis gouv. | Motifs du refus |
| Conformes = 26 | 77 | | | | | |
| | 1 | Acton | n/d | 14-12-03 | 15-01-30 | S. O. |
| | 1 | Antoine-Labelle | n/d | 14-07-14 | 14-09-10 | |
| | 1 | Beauce-Sartigan | 2004-71-27 | 14-10-20 | 14-12-16 | |
| | 1 | Beauharnois-Salaberry | 267 | 14-07-07 | 14-08-27 | |
| | 1 | Bécancour | n/d | 14-09-18 | 14-11-13 | |
| | 1 | Bonaventure | 2014-08 | 14-12-01 | 15-01-22 | |
| | 1 | Charlevoix | 153-14 | 14-09-19 | 14-11-11 | |
| | 1 | La Vallée-de-la-Gatineau | 2014-264 | 14-10-02 | 14-11-25 | |
| | 2 | Lac-Saint-Jean-Est | 229-2014 | 14-04-16 | 14-06-13 | |
| | | | 231-2014 | 14-07-14 | 14-08-15 | |
| | 2 | L'Assomption | 146-03 | 14-09-03 | 14-10-31 | |
| | | | 146-04 | 14-09-29 | 14-11-25 | |
| | 1 | Le Haut-Richelieu | 514 | 14-12-08 | 15-01-22 | |
| | 2 | Le Haut-Saint-François | 399-14 | 14-05-08 | 14-07-04 | |
| | | | 406-14 | 14-10-31 | 14-12-16 | |
| | 1 | Le Val-Saint-François | 2014-03 | 14-04-30 | 14-06-27 | |
| | 2 | Les Appalaches | 155 | 14-07-14 | 14-09-10 | |
| | | | 156 | 14-12-08 | 15-01-22 | |
| | 2 | Les Etchemins | 118-14 | 14-06-19 | 14-08-15 | |
| | | | 119-14 | 14-12-03 | 15-01-22 | |
| | 3 | Ville de Lévis | RV-2014-13-35 | 14-04-11 | 14-06-06 | |
| | | | RV-2014-13-46 | 14-06-17 | 14-07-23 | |
| | | | RV-2014-13-70 | 14-10-27 | 14-12-16 | |
| | 1 | Rivière-du-Loup | 201-14 | 14-08-25 | 14-10-20 | |
| | 1 | Robert-Cliche | 176-14 | 14-10-20 | 14-12-16 | |
| 1 | Roussillon | 172 | 14-07-14 | 14-09-10 | | |
| Non conformes = 35 | 1 | Abitibi | 144 | 14-05-27 | 14-07-21 | Non conformes aux orientations gouvernementales - Voir les avis gouvernementaux annexés (Annexe 1) |
| | 1 | Antoine-Labelle | n/d | 14-07-14 | 14-09-10 | |
| | 1 | Argenteuil | 68-13-14 | 14-10-29 | 14-12-18 | |
| | 1 | Arthabaska | n/d | 14-12-18 | 15-02-13 | |
| | 1 | Bellechasse | 2014-06-01 | 14-07-30 | 14-09-26 | |
| | 1 | Charlevoix-Est | 252-04-14 | 14-05-20 | 14-07-17 | |
| | 1 | Coaticook | 6-23-33 | 14-12-18 | 15-02-13 | |
| | 1 | La Nouvelle-Beauce | 336-04-2014 | 14-04-28 | 14-06-27 | |
| | 1 | La Vallée-du-Richelieu | 32-14-20 | 14-09-08 | 14-11-04 | |
| | 1 | Le Fjord-du-Saguenay | 14-322 | 14-07-07 | 14-09-04 | |
| | 1 | Le Haut-Richelieu | 507 | 14-07-16 | 14-09-12 | |

Étude des crédits 2015-2016
Demande de renseignements particuliers

| | |
|---------------|--|
| Demande n° 30 | Pour 2014-2015, fournir la liste des projets de modification à un schéma d'aménagement envoyés par des MRC, la CMM ou la CMQ pour approbation par le Ministère. Indiquer le nombre de projets approuvés à la suite du premier envoi et le nombre de projets qui n'ont pas été approuvés à la suite du premier envoi. Pour chaque projet non approuvé au premier envoi, indiquer les motifs du refus et le délai entre ce refus et l'approbation d'une version subséquente du projet. |
|---------------|--|

| Projet de règlement de modification du schéma d'aménagement et de développement pour lequel un avis du ministre est demandé | | | | | | | |
|---|--------|---------------------------|------------------------|--------------------|-----------------|---|--|
| | Nombre | MRC* | N° projet de règlement | Date signification | Date avis gouv. | Motifs du refus | |
| Non conformes (suite) | 1 | Le Haut-Saint-François | 407-14 | 14-12-17 | 15-02-13 | Non conformes aux orientations gouvernementales - Voir les avis gouvernementaux annexés (Annexe 1) | |
| | 1 | Le Rocher-Percé | 287-2014 | 14-04-17 | 14-06-13 | | |
| | 1 | Les Appalaches | 154 | 14-09-19 | 14-11-18 | | |
| | 1 | Les Chenaux | 2014-91 | 14-12-08 | 15-02-04 | | |
| | 2 | Les Laurentides | n/d | 14-07-08 | 14-09-04 | | |
| | | | n/d | 14-07-08 | 14-09-05 | | |
| | 1 | Les Maskoutains | 14-417 | 14-12-15 | 15-02-13 | | |
| | 2 | Les Moulins | 97-33R-1 | 14-07-04 | 14-08-27 | | |
| | | | 97-33R-2 | 14-12-18 | 15-02-13 | | |
| | 3 | Maskinongé | n/d | 14-06-23 | 14-08-15 | | |
| | | | n/d | 14-07-31 | 14-09-26 | | |
| | | | n/d | 14-08-25 | 14-10-20 | | |
| | 1 | Memphrémagog | 13-14 | 14-10-20 | 14-12-16 | | |
| | 2 | Ville de Mirabel | PS-200 | 14-04-16 | 14-06-13 | | |
| | | | PS-201 | 14-06-12 | 14-07-23 | | |
| | 1 | Agglomération de Montréal | P-RCG 14-029 | 14-10-03 | 14-12-02 | | |
| | 1 | Rouville | 282-14 | 14-04-15 | 14-07-14 | | |
| | 1 | Ville de Rouyn-Noranda | 2014-813 | 14-08-05 | 14-10-02 | | |
| | 2 | Ville de Saguenay | VS-CM-2014-48 | 14-04-04 | 14-06-02 | | |
| | | | VS-CM-2014-225 | 14-08-27 | 14-10-24 | | |
| | 1 | Témiscouata | 02-10-13 | 14-05-26 | 14-12-16 | | |
| | 1 | Thérèse-De Blainville | 14-03 | 14-10-07 | 14-12-05 | | |
| | 2 | Vaudreuil-Soulanges | 167-15 | 14-07-11 | 14-09-09 | | |
| | | | 167-16 | 14-09-10 | 14-10-31 | | |
| En analyse = 16 | 1 | Argenteuil | 68-15-15 | 15-02-26 | | Echéance légale le : 15-04-27 | |
| | 1 | Beauce-Sartigan | 2004-71-29 | 15-02-25 | | Echéance légale le : 15-04-26 | |
| | 2 | Beauharnois-Salaberry | 271 | 15-02-06 | | Echéance légale le : 15-04-07 | |
| | | | 272 | 15-02-25 | | Echéance légale le : 15-04-26 | |
| | 1 | Bellechasse | 2015-01-01 | 15-02-06 | | Echéance légale le : 15-04-07 | |
| | 1 | Bonaventure | 2015-03 | 15-02-17 | | Echéance légale le : 15-04-18 | |
| | 1 | Kamouraska | 187 | 15-02-02 | | Echéance légale le : 15-04-03 | |
| | 2 | Lac-Saint-Jean-Est | 242-2015 | 15-01-19 | | Echéance légale le : 15-03-20 | |
| | | | 243-2015 | 15-01-19 | | | |
| | 1 | Maskinongé | n/d | 15-02-04 | | Echéance légale le : 15-04-05 | |
| | 2 | Portneuf | n/d | 15-01-05 | | Echéance légale le : 15-03-06 | |
| | 1 | Roussillon | 174 | 15-02-13 | | Echéance légale le : 15-04-14 | |
| | 1 | Témiscouata | 02-10-15 | 15-01-20 | | Echéance légale le : 15-03-21 | |

Étude des crédits 2015-2016
Demande de renseignements particuliers

| | |
|---------------|--|
| Demande n° 30 | Pour 2014-2015, fournir la liste des projets de modification à un schéma d'aménagement envoyés par des MRC, la CMM ou la CMQ pour approbation par le Ministère. Indiquer le nombre de projets approuvés à la suite du premier envoi et le nombre de projets qui n'ont pas été approuvés à la suite du premier envoi. Pour chaque projet non approuvé au premier envoi, indiquer les motifs du refus et le délai entre ce refus et l'approbation d'une version subséquente du projet. |
|---------------|--|

| Projet de règlement de modification du schéma d'aménagement et de développement pour lequel un avis du ministre est demandé | | | | | | | |
|---|--------|-------------|------------------------|--------------------|-----------------|-----------------|-------------------------------|
| | Nombre | MRC* | N° projet de règlement | Date signification | Date avis gouv. | Motifs du refus | |
| En analyse (suite) | 2 | Témiscouata | 02-10-16 | 15-01-20 | | | Échéance légale le : 15-03-21 |
| | | | 02-10-17 | | | | |

Un projet de règlement ne peut entrer en vigueur. Un avis peut être donné par le ministre eu égard à sa conformité sur demande de la MRC. Par conséquent, l'étape ultérieure s'avère être le règlement.

Étude des crédits 2015-2016
Demande de renseignements particuliers

| | |
|---------------|--|
| Demande n° 30 | Pour 2014-2015, fournir la liste des projets de modification à un schéma d'aménagement envoyés par des MRC, la CMM ou la CMQ pour approbation par le Ministère. Indiquer le nombre de projets approuvés à la suite du premier envoi et le nombre de projets qui n'ont pas été approuvés à la suite du premier envoi. Pour chaque projet non approuvé au premier envoi, indiquer les motifs du refus et le délai entre ce refus et l'approbation d'une version subséquente du projet. |
|---------------|--|

| Règlement de modification du schéma d'aménagement et de développement | | | | | | | | |
|---|--------|------------------------|-----------------|--------------------|-----------------|-----------------|--|--|
| Signifiés | Nombre | MRC* | N° de règlement | Date signification | Date avis gouv. | Motifs du refus | | |
| | 121 | | | | | | | |
| Conformes = 77 | 2 | Acton | 2014-02 | 14-04-17 | 14-06-10 | S. O. | | |
| | | | 2014-03 | 14-10-20 | 14-12-16 | | | |
| | | | 323 | 14-05-27 | 14-07-21 | | | |
| | 4 | Arthabaska | 324 | 14-08-04 | 14-09-29 | | | |
| | | | 325 | 14-09-22 | 14-11-13 | | | |
| | | | 328 | 14-12-18 | 15-02-13 | | | |
| | 2 | Avignon | 2014-001 | 14-06-27 | 14-08-15 | | | |
| | | | 2014-003 | | | | | |
| | 1 | Beauce-Sartigan | 2004-71-25 | 14-04-25 | 14-06-20 | | | |
| | 1 | Beauharnois-Salaberry | 267 | 14-10-01 | 14-11-25 | | | |
| | 1 | Bécancour | 349 | 14-07-22 | 14-09-19 | | | |
| | 2 | Bécancour | 353 | 14-12-04 | 15-01-22 | | | |
| | | | 354 | | | | | |
| | 1 | Bellechasse | 241-14 | 14-08-08 | 14-09-29 | | | |
| | 4 | Bonaventure | 2014-03 | 14-04-14 | 14-06-13 | | | |
| | | | 2014-04 | | | | | |
| | | | 2014-05 | | | | | |
| | | | 2014-06 | | | | | |
| | 1 | Brome-Missisquoi | 05-0314 | 14-07-02 | 14-08-15 | | | |
| | 1 | Charlevoix | 148-14 | 14-05-02 | 14-06-27 | | | |
| | 2 | Charlevoix-Est | 244-11-13 | 14-05-15 | 14-07-04 | | | |
| | | | 237-05-13 | 14-06-12 | 14-07-23 | | | |
| | 1 | Coaticook | 6-23-32 | 14-12-18 | 15-02-13 | | | |
| | 1 | Drummond | MRC-752 | 14-09-04 | 14-10-31 | | | |
| | 1 | Kamouraska | 184 | 14-07-04 | 14-08-15 | | | |
| | 1 | La Côte-de-Gaspé | 14-185 | 14-07-17 | 14-09-10 | | | |
| | 1 | La Vallée-du-Richelieu | 32-13-15 | 14-06-27 | 14-08-15 | | | |
| | 1 | Lac-Saint-Jean-Est | 210-2012 | 14-05-20 | 14-07-17 | | | |
| | 2 | L'Assomption | 146-01 | 14-04-03 | 14-05-30 | | | |
| | | | 146-02 | 14-05-01 | 14-06-27 | | | |
| | 2 | Le Granit | 2014-06 | 14-04-04 | 14-05-30 | | | |
| | | | 2014-12 | 14-11-12 | 14-12-18 | | | |
| | 3 | Le Haut-Saint-François | 399-14 | 14-09-08 | 14-10-20 | | | |
| | | | 404-14 | 14-09-25 | 14-11-20 | | | |
| | | | 369-12 | 14-04-22 | 14-06-20 | | | |
| | 2 | Le Haut-Saint-Laurent | 270-2014 | 14-05-26 | 14-07-17 | | | |
| | | | 271-2014 | | | | | |

Étude des crédits 2015-2016
Demande de renseignements particuliers

| | |
|---------------|--|
| Demande n° 30 | Pour 2014-2015, fournir la liste des projets de modification à un schéma d'aménagement envoyés par des MRC, la CMM ou la CMQ pour approbation par le Ministère. Indiquer le nombre de projets approuvés à la suite du premier envoi et le nombre de projets qui n'ont pas été approuvés à la suite du premier envoi. Pour chaque projet non approuvé au premier envoi, indiquer les motifs du refus et le délai entre ce refus et l'approbation d'une version subséquente du projet. |
|---------------|--|

| Règlement de modification du schéma d'aménagement et de développement | | | | | | | | |
|---|--------|---------------------------|-------------------|--------------------|-----------------|-----------------|--|--|
| | Nombre | MRC* | N° de règlement | Date signification | Date avis gouv. | Motifs du refus | | |
| Conformes (suite) | 1 | Le Haut-Saint-Laurent | 272-2014 | 14-05-26 | 14-07-17 | S. O. | | |
| | 1 | Le Rocher-Percé | 287-2014 | 14-07-11 | 14-09-09 | | | |
| | 1 | Les Appalaches | 155 | 14-09-19 | 14-11-13 | | | |
| | 1 | Les Etchemins | 118-14 | 14-09-17 | 14-11-11 | | | |
| | 3 | Les Laurentides | 287-2014 | 14-07-08 | 14-07-23 | | | |
| | | | 293-2014 | 14-10-20 | 14-12-16 | | | |
| | | | 297-2014 | 14-12-01 | 15-01-09 | | | |
| | 1 | Les Pays-d'en-Haut | 291-2014 | 14-12-04 | 15-01-22 | | | |
| | 3 | Les Sources | 207-2014 | 14-05-12 | 14-07-04 | | | |
| | | | 208-2014 | 14-11-12 | 14-12-18 | | | |
| | | | 209-2014 | | | | | |
| | 2 | Ville de Lévis | RV-2014-13-46 | 14-10-31 | 14-12-16 | | | |
| | | | RV-2014-13-70 | 14-12-17 | 15-02-13 | | | |
| | 2 | L'Islet | 01-2014 | 14-09-18 | 14-10-20 | | | |
| | | | 05-2014 | 14-12-11 | 15-02-06 | | | |
| | 1 | Lotbinière | 248-2014 | 14-05-26 | 14-07-17 | | | |
| | 1 | Marguerite-D'Youville | 162-25 | 14-05-13 | 14-07-07 | | | |
| | 1 | Memphrémagog | 17-13-1 | 14-09-22 | 14-11-20 | | | |
| | 1 | Ville de Mirabel | S-198 | 14-05-12 | 14-06-06 | | | |
| | 3 | Agglomération de Montréal | RCG-13-016 | 14-09-03 | 14-10-31 | | | |
| | | | RCG 13-017 | | | | | |
| | | | RCG 13-018 | | | | | |
| | 6 | Agglomération de Québec | R.A.V.Q. 865 | 14-04-10 | 14-06-06 | | | |
| | | | R.A.V.Q. 866 | | | | | |
| | | | R.A.V.Q. 904 | 14-07-11 | 14-09-09 | | | |
| | | | R.A.V.Q. 926 | 14-12-03 | 15-01-30 | | | |
| | | | R.A.V.Q. 829 | 14-12-03 | 15-01-30 | | | |
| | | | R.A.V.Q. 934 | 14-11-20 | 14-12-16 | | | |
| | 1 | Rimouski-Neigette | 3-14 | 14-06-04 | 14-07-23 | | | |
| | 2 | Rivière-du-Loup | 201-14 | 14-11-21 | 14-12-18 | | | |
| | | | 200-14 | 14-05-28 | 14-07-21 | | | |
| | 2 | Roussillon | 170 | 14-09-22 | 14-11-17 | | | |
| | | | 172 | 14-10-16 | 14-12-12 | | | |
| | 1 | Ville de Rouyn-Noranda | 2014-819 | 14-11-19 | 15-01-12 | | | |
| | 3 | Témiscouata | 02-10-11 | 14-05-26 | 14-07-21 | | | |
| | | | 02-10-12 | 14-06-05 | 14-07-23 | | | |
| | | | 02-10-14 | 14-10-20 | 14-12-16 | | | |
| | 1 | Ville de Trois-Rivières | 2014, Chapitre 89 | 14-06-19 | 14-08-15 | | | |

Étude des crédits 2015-2016
Demande de renseignements particuliers

| | |
|---------------|--|
| Demande n° 30 | Pour 2014-2015, fournir la liste des projets de modification à un schéma d'aménagement envoyés par des MRC, la CMM ou la CMQ pour approbation par le Ministère. Indiquer le nombre de projets approuvés à la suite du premier envoi et le nombre de projets qui n'ont pas été approuvés à la suite du premier envoi. Pour chaque projet non approuvé au premier envoi, indiquer les motifs du refus et le délai entre ce refus et l'approbation d'une version subséquente du projet. |
|---------------|--|

| Règlement de modification du schéma d'aménagement et de développement | | | | | | | |
|---|--------|-------------------------|--------------------|----------------------|----------------------|---|-------|
| | Nombre | MRC* | N° de règlement | Date signification | Date avis gouv. | Motifs du refus | |
| Conformes = (suite) | 2 | Vaudreuil-Soulanges | 167-14 167-16 | 14-05-15 14-12-05 | 14-07-04 15-01-22 | S. O. | S. O. |
| Non conformes = 18 | 1 | Abitibi | 144 | 14-10-16 | 14-12-12 | Non conformes aux orientations gouvernementales - Voir les avis gouvernementaux annexés (Annexe 2) | |
| | 1 | Argenteuil | 68-12-14 | 14-09-03 | 14-10-31 | | |
| | 1 | Arthabaska | 326 | 14-08-26 | 14-10-22 | | |
| | 1 | Beauce-Sartigan | 2004-71-26 | 14-08-25 | 14-10-21 | | |
| | 1 | Bellechasse | 243-14 | 14-10-23 | 14-12-18 | | |
| | 1 | Charlevoix-Est | 252-04-14 | 14-09-25 | 14-11-20 | | |
| | 2 | Drummond | MRC-749 MRC-750 | 14-04-16 14-06-16 | 14-06-13 14-08-15 | | |
| | 1 | La Nouvelle-Beauce | 336-04-2014 | 14-09-23 | 14-11-21 | | |
| | 1 | La Vallée-de-l'Or | 295-02-14 | 14-07-22 | 14-09-19 | | |
| | 1 | La Vallée-du-Richelieu | 32-12-17 | 14-06-27 | 14-08-20 | | |
| | 1 | Le Granit | 2014-09 | 14-06-13 | 14-07-23 | | |
| | 2 | Le Haut-Richelieu | 507 509 | 14-12-08 14-12-15 | 15-02-04 15-02-13 | | |
| | 1 | Maria-Chapdelaine | 14-365 | 14-07-11 | 14-09-09 | | |
| | 1 | Mékinac | 2014-159 | 14-08-27 | 14-10-20 | | |
| | 1 | Témiscouata | 02-10-13 | 14-10-20 | 14-12-16 | | |
| | 1 | Vaudreuil-Soulanges | 167-15 | 14-12-09 | 15-02-06 | | |
| En analyse = 26 | 1 | Avignon | 2014-006 | 15-01-16 | | Échéance légale le : 15-03-17 | |
| | 1 | Beauce-Sartigan | 2004-71-27 | 15-01-28 | | Échéance légale le : 15-03-29 | |
| | 1 | Bécancour | 356 | 15-02-09 | | Échéance légale le : 15-04-10 | |
| | 1 | Bonaventure | 2014-08 | 15-02-17 | | Échéance légale le : 15-04-18 | |
| | 1 | Charlevoix | 153-14 | 15-01-05 | | Échéance légale le : 15-03-06 | |
| | 1 | La Vallée-du-Richelieu | 32-14-20 | 15-01-23 | | Échéance légale le : 15-03-24 | |
| | 1 | L'Assomption | 146-04 | 15-02-06 | | Échéance légale le : 15-04-07 | |
| | 1 | Le Haut-Richelieu | 514 | 15-02-19 | | Échéance légale le : 15-04-20 | |
| | 2 | Le Haut-Saint-François | 406-14 370-12 | 15-01-28 | | Échéance légale le : 15-03-29 | |
| | 1 | L'Érable | 341 | 15-01-23 | | Échéance légale le : 15-03-24 | |
| | 2 | Les Appalaches | 154 156 | 15-01-20 15-02-19 | | Échéance légale le : 15-03-21 | |
| | 1 | Les Etchemins | 119-14 | 15-02-18 | | Échéance légale le : 15-04-19 | |
| | 1 | Matawinie | 164-2014 | 15-01-26 | | Échéance légale le : 15-03-27 | |
| | 1 | Montcalm | 426 | 15-01-05 | | Échéance légale le : 15-03-06 | |
| | 1 | Agglomération de Québec | R.A.V.Q 935 | 15-01-21 | | Échéance légale le : 15-03-22 | |
| | 1 | Robert-Cliche | 176-14 | 15-02-05 | | Échéance légale le : 15-04-06 | |

Étude des crédits 2015-2016
Demande de renseignements particuliers

| | |
|---------------|--|
| Demande n° 30 | Pour 2014-2015, fournir la liste des projets de modification à un schéma d'aménagement envoyés par des MRC, la CMM ou la CMQ pour approbation par le Ministère. Indiquer le nombre de projets approuvés à la suite du premier envoi et le nombre de projets qui n'ont pas été approuvés à la suite du premier envoi. Pour chaque projet non approuvé au premier envoi, indiquer les motifs du refus et le délai entre ce refus et l'approbation d'une version subséquente du projet. |
|---------------|--|

| Règlement de modification du schéma d'aménagement et de développement | | | | | | |
|---|--------|---------------------------|-----------------|--------------------|-----------------|-------------------------------|
| | Nombre | MRC* | N° de règlement | Date signification | Date avis gouv. | Motifs du refus |
| En analyse (suite) | 1 | Ville de Laval | M.R.C.L.-4.20 | 15-01-28 | | Échéance légale le : 15-03-29 |
| | 1 | Agglomération de Montréal | RCG 14-029 | 15-02-03 | | Échéance légale le : 15-04-04 |
| | 1 | Thérèse-De Blainville | 14-03 | 15-01-05 | | Échéance légale le : 15-03-06 |
| | 1 | Antoine-Labelle | 432 | 15-01-05 | | Échéance légale le : 15-03-06 |
| | 1 | Lac-Saint-Jean-Est | 234-2014 | 15-01-19 | | Échéance légale le : 15-03-20 |
| | 2 | Ville de Saguenay | VS-RU-2015-2 | 15-01-27 | | Échéance légale le : 15-03-28 |
| | | | VS-RU-2015-1 | | | |
| | 1 | Le Fjord-du-Saguenay | 14-322 | 15-02-19 | | Échéance légale le : 15-04-20 |

Étude des crédits 2015-2016
Demande de renseignements particuliers

| Demande n° 30 | Pour 2014-2015, fournir la liste des projets de modification à un schéma d'aménagement envoyés par des MRC, la CMM ou la CMQ pour approbation par le Ministère. Indiquer le nombre de projets approuvés à la suite du premier envoi et le nombre de projets qui n'ont pas été approuvés à la suite du premier envoi. Pour chaque projet non approuvé au premier envoi, indiquer les motifs du refus et le délai entre ce refus et l'approbation d'une version subséquente du projet. | | | | | | |
|--|--|------------------------|-----------------|--------------------|-----------------|---|--|
| Règlement de remplacement de règlement de modification du schéma d'aménagement et de développement | | | | | | | |
| Signifiés | Nombre | MRC* | N° de règlement | Date signification | Date avis gouv. | Motifs du refus | |
| Conformes = 8 | 1 | Beauce-Sartigan | 2004-71-28 | 14-12-03 | 15-01-22 | S. O. | |
| | 1 | Drummond | MRC-749-1 | 14-10-23 | 14-12-16 | | |
| | 1 | La Rivière-du-Nord | 279-2014 | 14-07-14 | 14-09-10 | | |
| | 1 | La Vallée-de-l'Or | 297-10-14 | 14-10-24 | 14-12-18 | | |
| | 1 | La Vallée-du-Richelieu | 32-12-17.1 | 14-09-24 | 14-11-20 | | |
| | 2 | Le Granit | 2014-16 | 14-11-13 | 14-12-18 | | |
| | | | 2014-15 | 14-12-05 | 15-01-30 | | |
| | 1 | Les Pays-d'en-Haut | 288-2014 | 14-04-17 | 14-05-16 | | |
| Non conformes = 7 | 7 | Le Haut-Richelieu | 503 | 14-07-16 | 14-09-10 | Non conformes aux orientations gouvernementales - Voir les avis gouvernementaux annexés (Annexe 3) | |
| | | | 504 | | | | |
| | | | 505 | | | | |
| | | | 506 | 14-12-08 | 15-02-04 | | |
| | | | 511 | | | | |
| | | | 512 | | | | |
| | 513 | 14-12-01 | 15-01-28 | | | | |
| En analyse = 3 | 1 | Argenteuil | 68-14-15 | 15-02-09 | | Echéance légale le : 15-04-10 | |
| | 1 | Bellechasse | 245-15 | 15-02-06 | | Echéance légale le : 15-04-07 | |
| | 1 | La Nouvelle-Beauce | 336-04-2014 | 15-01-09 | | Echéance légale le : 15-03-10 | |

* Le terme MRC désigne ici les 87 MRC et les 14 villes ou agglomérations exerçant certaines compétences de MRC.

Québec, le 21 juillet 2014

Monsieur Jacques Riopel
Préfet
Municipalité régionale de comté
d'Abitibi
571, 1^{re} Rue Est
Amos (Québec) J9T 2H3

Monsieur le Préfet,

Le 14 mai 2014, la Municipalité régionale de comté d'Abitibi a adopté le projet de règlement numéro 144 en vue de modifier son schéma d'aménagement et de développement révisé. À cet égard, elle a demandé l'avis prévu à la Loi sur l'aménagement et l'urbanisme.

Ce projet de règlement vise à modifier certaines limites d'affectations, à ajouter un usage autorisé à la grille de compatibilité, à ajouter deux sites d'intérêt, à mettre à jour les cotes de crues et la cartographie illustrant la plaine inondable de la rivière Laflamme dans le secteur Barraute ainsi qu'à apporter certaines modifications au document complémentaire.

Ce projet de règlement n'est pas conforme aux orientations gouvernementales en matière de santé, de sécurité et de bien-être publics. En effet, le plan illustrant les délimitations de la zone inondable de la rivière Laflamme (secteur Barraute) n'illustre pas toutes les sections de la plaine inondable. De plus, la note figurant au bas du tableau portant sur « la distance minimale à respecter entre l'emprise d'une rue, d'une route ou d'un chemin privé ou public et un lac ou un cours d'eau » permettrait de réduire cette distance à 15 mètres si les terrains compris dans cette bande sont occupés ou destinés à être occupés à des fins de parcs ou d'espaces verts alors que la norme minimale permise par le gouvernement dans de tels cas est de 20 mètres.


... 2

Si votre municipalité régionale de comté désire donner suite au projet de règlement, elle devra, dans un éventuel règlement, y intégrer la cartographie produite et mise à jour en 2013 par le Centre d'expertise hydrique du Québec. De plus, elle devra s'assurer que la distance minimale permise entre l'emprise d'une rue, d'une route ou d'un chemin privé ou public et un lac ou un cours d'eau n'est pas inférieure à celle fixée par le gouvernement.

Madame Chantal Carrier, de la Direction régionale de l'Abitibi-Témiscamingue du ministère des Affaires municipales et de l'Occupation du territoire, est disponible pour assister votre municipalité régionale de comté dans sa démarche, si elle en éprouve le besoin. Elle peut être jointe au 819 763-3582, poste 80804.

Veuillez agréer, Monsieur le Préfet, l'expression de mes sentiments les meilleurs.

Le sous-ministre,

A handwritten signature in black ink, appearing to read 'S. Boucher', with a stylized flourish extending to the right.

Sylvain Boucher

Québec, le 10 septembre 2014

Madame Lyz Beaulieu
Préfète
Municipalité régionale de comté
d'Antoine-Labelle
425, rue du Pont
Mont-Laurier (Québec) J9L 2R6

Madame la Préfète,

Le 25 juin 2014, la Municipalité régionale de comté d'Antoine-Labelle a adopté, par la résolution numéro MRC-CC-11401-06-14, un projet de règlement en vue de modifier son schéma d'aménagement et de développement révisé. À cet égard, elle a demandé l'avis prévu à la Loi sur l'aménagement et l'urbanisme.

Ce projet de règlement vise à intégrer trois parcs régionaux, à créer deux nouvelles affectations ainsi qu'à apporter quelques autres modifications.

Ce projet de règlement n'est pas conforme aux orientations gouvernementales en matière de gestion de l'urbanisation ainsi qu'en matière de développement et de mise en valeur des ressources minérales.

En effet, l'autorisation des usages « résidentiel 1 à 3 logements » et « commerce artériel et de quartier » à l'intérieur de la nouvelle affectation « Parc régional intensif » qui couvre près de 250 hectares à l'intérieur des parcs régionaux de la Montagne du Diable et du Réservoir Kiamika permettrait un potentiel de développement résidentiel significatif ainsi que la construction de plusieurs types de commerces de nature urbaine. Cette situation pourrait nuire à la consolidation des périmètres d'urbanisation en plus d'encourager l'urbanisation diffuse. De plus, la nécessité d'ouvrir de nouveaux secteurs au développement n'a pas été démontrée.

Ainsi, si la Municipalité régionale de comté désire poursuivre sa démarche, elle devra, à l'étape du règlement, justifier les besoins permettant de démontrer la nécessité d'ouvrir de nouveaux secteurs au développement résidentiel en tenant compte de tous les autres secteurs potentiels déjà existants dans les autres affectations du territoire.

... 2

De plus, elle devra également démontrer que l'ouverture de tels secteurs n'aura pas d'impact sur la consolidation des périmètres d'urbanisation et qu'elle n'aura pas pour effet d'encourager l'urbanisation diffuse. À ce titre, afin d'assurer une saine gestion de l'urbanisation, elle devra adopter des mesures visant à circonscrire le développement résidentiel à l'intérieur de l'affectation « Parc régional intensif » et limiter les nouvelles résidences à un maximum d'un logement. Elle devra aussi s'assurer de limiter le développement commercial en autorisant uniquement, dans cette même affectation, les formes d'hébergement et les types de commerces liés directement aux activités des parcs régionaux.

Par ailleurs, le projet de règlement est également non conforme aux orientations gouvernementales en matière de développement et de mise en valeur des ressources minérales.

En effet, en excluant l'usage « Extraction » de ceux autorisés à l'intérieur des affectations « Parc régional intensif » et « Parc régional extensif » des parcs régionaux, la Municipalité régionale de comté empêche les activités reliées au développement, à la mise en valeur et à l'exploitation des substances minérales sur les terres du domaine public qui n'ont pas été soustraites à l'activité minière. Cette modification au schéma n'est donc pas conforme aux orientations gouvernementales à ce chapitre.


Ainsi, la municipalité régionale de comté devra, à l'étape du règlement, s'assurer d'autoriser l'usage « extraction », à l'intérieur des affectations « Parc régional intensif » et « Parc régional extensif » sur les superficies du domaine public qui n'ont pas été soustraites aux activités reliées à l'exploitation des ressources minérales.

À ce sujet, je vous rappelle que le 10 décembre 2013 entrerait en vigueur la Loi modifiant la Loi sur les mines. L'article 304.1.1 de la Loi sur les mines permettra aux municipalités régionales de comté de délimiter des territoires incompatibles avec l'activité minière. Toutefois, cet article de loi n'est pas encore en vigueur. Il le sera à une date qui sera déterminée par le gouvernement, par décret. Une nouvelle orientation gouvernementale viendra préciser les attentes du gouvernement aux fins de la délimitation par les municipalités régionales de comté des territoires incompatibles avec l'activité minière.

Monsieur Marc Mongeon, de la Direction régionale des Laurentides du ministère des Affaires municipales et de l'Occupation du territoire, est disponible pour assister votre municipalité régionale de comté dans sa démarche, si elle en éprouve le besoin. Il peut être joint au 450 569-7646, poste 81503.

Veuillez agréer, Madame la Préfète, l'expression de mes sentiments les meilleurs.

Le sous-ministre,

A handwritten signature in black ink, appearing to read 'S. Boucher', written over a horizontal line.

Sylvain Boucher



Québec, le 18 décembre 2014

Monsieur Scott Pearce
Préfet
Municipalité régionale de comté d'Argenteuil
430, rue Grace
Lachute (Québec) J8H 1M6

Monsieur le Préfet,

Le 8 octobre 2014, la Municipalité régionale de comté d'Argenteuil a adopté le projet de règlement numéro 68-13-14 en vue de modifier son schéma d'aménagement et de développement révisé. À cet égard, elle a demandé l'avis prévu à la Loi sur l'aménagement et l'urbanisme.

Ce projet de règlement vise à revoir certaines des dispositions encadrant les activités extractives sur le territoire de la municipalité régionale de comté ainsi qu'à modifier la délimitation de zones prioritaires de développement et de réserves à l'intérieur des périmètres urbains du village de Grenville et de la ville de Lachute.

Ce projet de règlement n'est pas conforme aux orientations gouvernementales en matière de gestion de l'urbanisation. En effet, la Municipalité régionale de comté n'a pas fait la démonstration que les modifications aux zones prioritaires de développement et de réserves des périmètres urbains du village de Grenville et de la ville de Lachute sont nécessaires afin de répondre aux besoins de ces municipalités pour les 10 à 15 prochaines années. Or, le gouvernement s'attend des municipalités régionales de comté qu'elles démontrent la nécessité d'ouvrir de nouveaux potentiels au développement à l'intérieur de leurs périmètres urbains, en tenant compte des espaces qui y sont déjà disponibles, afin d'assurer la consolidation des zones urbaines existantes.

... 2

En outre, ces modifications ne contribuent pas à consolider et à réutiliser le tissu urbain existant, dont celui du principal pôle de services, en favorisant le redéveloppement de la trame urbaine, l'augmentation de la densité résidentielle et l'intensité de l'occupation du sol en fonction des caractéristiques du milieu, comme le prévoit l'orientation numéro 10.


Par conséquent, si la Municipalité régionale de comté souhaite revoir la délimitation des zones prioritaires de développement et de réserves à l'intérieur des périmètres urbains du village de Grenville et de la ville de Lachute, elle devra inscrire ces modifications à l'intérieur d'une planification de la gestion de l'urbanisation réalisée à l'échelle de l'ensemble de son territoire et intégrant tous les principes de l'orientation numéro 10. En effet, ce n'est qu'en appliquant l'ensemble des attentes de cette orientation dans le cadre d'une planification régionale, incluant notamment l'identification de secteurs à requalifier, la détermination de seuils de densité ainsi que l'optimisation des infrastructures et des équipements collectifs existants, que la Municipalité régionale de comté pourra déterminer et justifier les besoins réels en espace à l'intérieur des périmètres urbains de ces municipalités locales tout en s'assurant entre autres de consolider le principal pôle de services et d'équipements sur son territoire.

En ce sens, je vous rappelle que votre municipalité régionale de comté doit procéder à l'intégration de l'orientation numéro 10 à son schéma avant de donner suite à toute modification ayant un impact en matière de gestion de l'urbanisation.

Monsieur Marc Mongeon, de la Direction régionale des Laurentides du ministère des Affaires municipales et de l'Occupation du territoire, est disponible pour assister votre municipalité régionale de comté dans sa démarche, si elle en éprouve le besoin. Il peut être joint au 450 569-7646, poste 81503.

Veuillez agréer, Monsieur le Préfet, l'expression de mes sentiments les meilleurs.

Le sous-ministre,



Sylvain Boucher

Le sous-ministre

Québec, le 13 février 2015

Monsieur Lionel Fréchette
Préfet,
Municipalité régionale de comté d'Arthabaska
150, rue Notre-Dame Ouest
Victoriaville (Québec) G6P 1R9

Monsieur le Préfet,

Le 26 novembre 2014, la Municipalité régionale de comté d'Arthabaska a adopté un projet de règlement par la résolution numéro 2014-11-18280 en vue de modifier son schéma d'aménagement et de développement révisé. À cet égard, elle a demandé l'avis prévu à la Loi sur l'aménagement et l'urbanisme.

Ce projet de règlement vise à créer une affectation « Récréotouristique » sur le territoire de la municipalité de la paroisse de Saint-Christophe-d'Arthabaska, à autoriser des usages commerciaux dans une affectation « Résidentielle rurale » sur le territoire de la municipalité de Sainte-Clotilde-de-Horton et dans une affectation « Agricole » dans la ville de Victoriaville.

Ce projet de règlement n'est pas conforme aux orientations gouvernementales en matière de protection du territoire et des activités agricoles. En effet, le ministère de l'Agriculture, des Pêcheries et de l'Alimentation considère que les usages prévus dans la nouvelle affectation « Récréotouristique » dans la municipalité de la paroisse de Saint-Christophe-d'Arthabaska correspondent à la définition d'un immeuble protégé. Ainsi, si la Municipalité régionale de comté souhaite poursuivre sa démarche et adopter un règlement, elle devra prévoir des distances séparatrices afin d'éviter des problèmes de cohabitation des usages récréotouristiques avec les activités agricoles et de s'assurer que l'implantation de tels usages ne viendra pas contraindre les activités agricoles existantes.

2

Par ailleurs, ce projet de règlement n'est pas conforme aux orientations gouvernementales en matière de gestion de l'urbanisation, particulièrement celles visant la planification des espaces commerciaux. En effet, l'implantation des commerces à l'extérieur des périmètres urbains ne privilégie pas la consolidation des zones urbaines et commerciales existantes.

Plus particulièrement, la Municipalité régionale de comté n'a pas justifié l'implantation d'un commerce de vente et d'entretien d'équipements agricoles dans une affectation « Résidentielle rurale » sur le territoire de la municipalité de Sainte-Clotilde-de-Horton. Elle n'a également pas justifié l'implantation d'un commerce de terrassement et d'aménagement paysager dans une affectation « Agricole » dans la ville de Victoriaville. Ainsi, à l'étape du règlement, elle devra démontrer qu'il n'y a pas d'espaces disponibles et appropriés à l'intérieur des périmètres urbains concernés pouvant accueillir ces deux commerces. Dans le cas de la Ville de Victoriaville, elle devrait également évaluer les espaces disponibles dans des affectations « Commerciales rurales » à proximité.

Madame Chantal Dufour, de la Direction régionale du Centre-du-Québec du ministère des Affaires municipales et de l'Occupation du territoire, est disponible pour assister votre municipalité régionale de comté dans sa démarche, si elle en éprouve le besoin. Elle peut être jointe au 819 752-2453 poste 81707.

Veuillez agréer, Monsieur le Préfet, l'expression de mes sentiments les meilleurs.

Le sous-ministre,

A handwritten signature in black ink, appearing to read 'S. Boucher', with a stylized flourish at the end.

Sylvain Boucher

Québec, le 26 septembre 2014

Monsieur Hervé Blais
Préfet
Municipalité régionale de comté
de Bellechasse
100, rue Monseigneur-Bilodeau
Saint-Lazare-de-Bellechasse (Québec) G0R 3J0

Monsieur le Préfet,

Le 22 juillet 2014, la Municipalité régionale de comté de Bellechasse a adopté le projet de règlement numéro 2014-06-01 en vue de modifier son schéma d'aménagement et de développement révisé. À cet égard, elle a demandé l'avis prévu à la Loi sur l'aménagement et l'urbanisme.

Ce projet de règlement vise à intégrer de nouvelles définitions, à modifier certaines normes de lotissement, à permettre l'ouverture de nouvelles rues dans un secteur, situé en zone blanche, de la municipalité de Saint-Nérée-de-Bellechasse et à agrandir le périmètre urbain de la paroisse de Saint-Léon-de-Standon.

Ce projet de règlement n'est pas conforme aux orientations gouvernementales en matière de gestion de l'urbanisation. En effet, en permettant l'ouverture de nouvelles rues sur une très vaste superficie de l'affectation « Récréative », sans justifier ses besoins, la Municipalité régionale de comté augmente grandement le nombre de lots disponibles à l'implantation de nouvelles résidences à l'extérieur du périmètre d'urbanisation, ce qui ne contribue pas à la consolidation des zones urbaines existantes.

La Municipalité régionale de comté devra donc, à l'étape du règlement, justifier sur la base de ses besoins pour les 10 à 15 prochaines années l'ouverture au développement de ce vaste secteur de villégiature. De plus, elle devra démontrer que ces nouveaux potentiels de développement n'auront pas pour effet de nuire à la consolidation du périmètre urbain de la municipalité de Saint-Nérée-de-Bellechasse et de ceux des municipalités avoisinantes.


De plus, ce projet de règlement n'est pas conforme aux orientations gouvernementales en matière de protection de l'environnement. En effet, la modification a pour effet de limiter l'application de la Politique de protection des rives, du littoral et des plaines inondables sur l'ensemble de son territoire. De surcroît, les dispositions prévues aux normes minimales de lotissement ne correspondent pas à celles véhiculées par le gouvernement.

La Municipalité régionale de comté devra donc, à l'étape du règlement, conserver la définition « cours d'eau et lac » et s'assurer que ses normes minimales de lotissement correspondent à celles véhiculées par le gouvernement.

Monsieur Simon Castonguay, de la Direction régionale de la Chaudière-Appalaches du ministère des Affaires municipales et de l'Occupation du territoire, est disponible pour assister votre municipalité régionale de comté dans sa démarche, si elle en éprouve le besoin. Il peut être joint au 418 338-4624, poste 81205.

Veillez agréer, Monsieur le Préfet, l'expression de mes sentiments les meilleurs.

Le sous-ministre,

A handwritten signature in black ink, appearing to read 'S. Boucher', written in a cursive style.

Sylvain Boucher

Québec, le 17 juillet 2014

Monsieur Sylvain Tremblay
Préfet
Municipalité régionale de comté
de Charlevoix-Est
172, boulevard Notre-Dame
Clermont (Québec) G4A 1G1

Monsieur le Préfet,

Le 29 avril 2014, la Municipalité régionale de comté de Charlevoix-Est a adopté le projet de règlement numéro 252-04-14 en vue de modifier son schéma d'aménagement et de développement révisé.

Ce projet de règlement vise à autoriser de nouveaux usages dans l'îlot déstructuré du nord-est de la rivière Malbaie et à modifier la cartographie de la zone inondable de la rivière Malbaie.

Ce projet de règlement n'est pas conforme aux orientations gouvernementales en matière de gestion de l'urbanisation, de protection du territoire et des activités agricoles ainsi que de santé, de sécurité et de bien-être publics.

En effet, les usages autorisés par la Municipalité régionale de comté au sein de l'îlot déstructuré du nord-est de la rivière Malbaie, tels que « commerce récréotouristique », « commerce sans contrainte » et « commerce avec contraintes », pourraient avoir pour effet de permettre la multiplication d'usages à caractère urbain en zone agricole, ce qui pourrait nuire aux usages de mêmes types présents à l'intérieur des périmètres urbains existants.

... 2

De plus, certains nouveaux usages, notamment ceux relatifs à l'hébergement et à la restauration, amèneraient dans cet îlot l'ajout d'immeubles protégés qui risquent de contraindre le développement des activités agricoles à proximité, ce qui n'a pas pour effet de créer un cadre propice au maintien et au développement des activités et des exploitations agricoles en zone agricole.


Ainsi, à l'étape du règlement, la Municipalité régionale de comté de Charlevoix-Est devra circonscrire davantage les usages qu'elle souhaite permettre à l'intérieur de l'îlot déstructuré du nord-est de la rivière Malbaie en retirant les usages à caractère urbain qui pourraient nuire à la consolidation des zones urbaines existantes et ceux qui pourraient présenter un conflit d'usage avec les activités agricoles.

Par ailleurs, la Municipalité régionale de comté modifie la carte de la zone inondable de la rivière Malbaie (annexe A) sans toutefois y inclure les cotes de récurrence de 20 et de 100 ans du rapport établi par l'ingénieur forestier et qui ont été transmises à la Municipalité régionale de comté en 2014. Afin d'assurer la sécurité des personnes et des biens et la protection de l'environnement, la Municipalité régionale de comté devra intégrer à cette carte les cotes de récurrence pour la rivière Malbaie.

Monsieur Jean-Philippe Robin, de la Direction régionale de la Capitale-Nationale du ministère des Affaires municipales et de l'Occupation du territoire, est disponible pour assister votre municipalité régionale de comté dans sa démarche, si elle en éprouve le besoin. Il peut être joint au 418 691-2060, poste 3448.

Veuillez agréer, Monsieur le Préfet, l'expression de mes sentiments les meilleurs.

Le sous-ministre,

A handwritten signature in black ink, appearing to read 'S. Boucher', written over a light blue circular stamp.

Sylvain Boucher

Le sous-ministre

Québec, le 13 février 2015

Monsieur Jacques Madore
Préfet
Municipalité régionale de comté de Coaticook
294, rue Saint-Jacques Nord
Coaticook (Québec) J1A 2R3

Monsieur le Préfet,

Le 26 novembre 2014, la Municipalité régionale de comté de Coaticook a adopté le projet de règlement numéro 6.23-33 en vue de modifier son schéma d'aménagement et de développement révisé. À cet égard, elle a demandé l'avis prévu à la Loi sur l'aménagement et l'urbanisme.

Ce projet de règlement vise à mettre à jour la planification des deux périmètres secondaires situés sur le territoire de la municipalité de Barnston-Ouest. Pour ce faire, la Municipalité régionale de comté de Coaticook revoit l'évaluation des besoins en espaces pour cette municipalité, propose des agrandissements aux périmètres secondaires totalisant une superficie de 4,5 hectares et y détermine certains secteurs en zones prioritaires d'aménagement et en zones de réserve pour lesquelles elle prévoit un mécanisme d'encadrement.

Ce projet de règlement n'est pas conforme aux orientations gouvernementales en matière de gestion de l'urbanisation. En effet, la Municipalité régionale de comté souhaite ajouter un nouveau secteur de 2,69 hectares au périmètre secondaire de Kingscroft, alors que les deux périmètres secondaires de la municipalité présentent déjà suffisamment d'espaces pour accueillir les résidences projetées.

En outre, l'évaluation des espaces disponibles dans les périmètres secondaires est incomplète. En effet, dans sa justification, la Municipalité régionale de comté ne tient pas compte du caractère morcelable des terrains déjà construits, ni des lots non accessibles par un chemin existant. De plus, elle identifie des secteurs de fortes pentes non constructibles, mais aucune mesure n'est prévue au schéma afin de s'assurer qu'il n'y aura pas de construction permise. Ainsi, en plus des espaces disponibles comptabilisés, les superficies en pente s'ajoutent au potentiel, ce qui n'a pas pour effet de favoriser la consolidation des zones urbaines existantes.

Par conséquent, à l'étape du règlement, si la Municipalité régionale de comté souhaite ajouter un nouveau secteur aux périmètres secondaires, elle devra les redélimiter de manière à ce que les espaces potentiellement constructibles correspondent à l'évaluation des besoins en espaces pour les 10 à 15 prochaines années.

De plus, elle devra revoir l'évaluation des espaces disponibles dans les périmètres secondaires en considérant toutes les superficies potentiellement constructibles. Le gouvernement entend par superficies constructibles les superficies non construites (excluant les parcs et espaces verts à conserver) adjacentes ou non à une rue publique, qu'elles soient disponibles ou non à la vente, et qui ne sont affectées par aucune contrainte naturelle ou contrainte anthropique. Également, si la Municipalité régionale de comté souhaite ne pas orienter le développement dans les secteurs de fortes pentes, elle devra prévoir des mesures dans son schéma y interdisant la construction.

Madame Judith Côté, de la Direction régionale de l'Estrie du ministère des Affaires municipales et de l'Occupation du territoire, est disponible pour assister votre municipalité régionale de comté dans sa démarche, si elle en éprouve le besoin. Elle peut être jointe au 819 820-3422, poste 80506.

Veuillez agréer, Monsieur le Préfet, l'expression de mes sentiments les meilleurs.

Le sous-ministre,

A handwritten signature in black ink, appearing to read 'S. Boucher', with a stylized flourish at the end.

Sylvain Boucher

Québec, le 27 juin 2014

Monsieur Richard Lehoux
Préfet
Municipalité régionale de comté
de La Nouvelle-Beauce
700, rue Notre-Dame Nord, bureau B
Sainte-Marie (Québec) G6E 2K9

Monsieur le Préfet,

Le 15 avril 2014, la Municipalité régionale de comté de La Nouvelle-Beauce a adopté le projet de règlement numéro 336-04-2014 en vue de modifier son schéma d'aménagement et de développement révisé. À cet égard, elle a demandé l'avis prévu à la Loi sur l'aménagement et l'urbanisme.

Ce projet de règlement vise à identifier 18 nouveaux îlots déstructurés ainsi qu'à modifier les limites d'un îlot déjà existant. Il vise également à ajouter la « transparence » à l'égard des nouvelles résidences qui seront construites à l'intérieur des îlots déstructurés. Enfin, le projet de règlement ajoute la possibilité de construire des résidences dans les zones agroforestières de types 1 et 2 sur une unité vacante créée après le 15 novembre 2005.

Ce projet de règlement n'est pas conforme aux orientations gouvernementales en matière de gestion de l'urbanisation. En effet, les îlots numéros SI-17, SA-15, SA-17, VSM-32 et VJ-06 ne sont pas constitués de rares lots vacants enclavés, mais comprennent plutôt un nombre de lots vacants supérieur aux lots construits de sorte qu'ils permettraient l'ajout de plusieurs résidences potentielles sur le territoire de quatre municipalités. Certains de ces îlots sont même constitués uniquement de lots vacants. En outre, le gouvernement et la Communauté métropolitaine de Québec sont préoccupés par l'effet cumulatif des demandes à portée collective successives puisqu'elles ont pour effet de multiplier l'ouverture de nouveaux secteurs au développement résidentiel en dehors des périmètres d'urbanisation. Ainsi, la délimitation de ces îlots ne permet pas d'assurer une saine gestion de l'urbanisation sur le territoire de la municipalité régionale de comté et cela pourrait nuire à la consolidation des zones urbaines existantes en plus de favoriser l'urbanisation diffuse.

... 2


Par ailleurs, le gouvernement considère également que le projet de règlement n'est pas conforme aux orientations gouvernementales visant la protection du territoire et des activités agricoles. En effet, les îlots susmentionnés sont situés à l'intérieur de l'affectation « Agricole dynamique ». L'îlot SA-17 est toujours utilisé à des fins agricoles et est contigu à d'autres champs en culture appartenant à une entreprise agricole à proximité. De plus, le fait de rendre « transparente » toute nouvelle construction à l'intérieur d'un îlot composé d'une majorité de lots vacants, c'est-à-dire non protégée par des distances séparatrices au regard des activités agricoles, n'est pas de nature à favoriser la cohabitation harmonieuse des usages en zone agricole.

Si votre municipalité régionale de comté désire donner suite à ce projet de règlement, elle pourra, dans un éventuel règlement, procéder à l'identification des 14 îlots déstructurés considérés comme étant conformes aux orientations gouvernementales tout en retirant les cinq îlots jugés non conformes.

Monsieur Simon Castonguay, de la Direction régionale de la Chaudière-Appalaches du ministère des Affaires municipales et de l'Occupation du territoire, est disponible pour assister votre municipalité régionale de comté dans sa démarche, si elle en éprouve le besoin. Il peut être joint au 418 338-4624, poste 81205.

Veuillez agréer, Monsieur le Préfet, l'expression de mes sentiments les meilleurs.

Le sous-ministre,



Sylvain Boucher

Québec, le 4 novembre 2014

Monsieur Gilles Plante
Préfet
Municipalité régionale de comté
de La Vallée-du-Richelieu
255, boul Laurier, bureau 100
McMasterville (Québec) J3G 0B7

Monsieur le Préfet,

Le 21 août 2014, la Municipalité régionale de comté de La Vallée-du-Richelieu a adopté le projet de règlement numéro 32-14-20 en vue de modifier son schéma d'aménagement et de développement. À cet égard, elle a demandé l'avis prévu à la Loi sur l'aménagement et l'urbanisme.

Ce projet de règlement vise à encadrer la cohabitation des usages industriels et commerciaux avec certains usages sensibles et permettre l'entreposage extérieur dans l'aire d'affectation « Résidentielle ».

Ce projet de règlement n'est pas conforme à l'orientation gouvernementale qui vise à privilégier la consolidation et la valorisation des pôles commerciaux, des centres-villes ainsi que des artères et rues commerciales traditionnelles existantes. En effet, la modification introduite permettrait l'implantation de commerces sans véritables balises à l'extérieur des aires d'affectations prévues à cette fin au schéma d'aménagement et de développement révisé.


Par conséquent, à l'étape du règlement, la Municipalité régionale de comté devra définir plus explicitement quels types de commerces sont assimilables à un usage industriel afin d'éviter que de tels usages s'implantent à l'extérieur des secteurs prévus à cet effet.

... 2

Madame Anick Laforest, de la Direction des Affaires métropolitaines du ministère des Affaires municipales et de l'Occupation du territoire, est disponible pour assister votre municipalité régionale de comté dans sa démarche, si elle en éprouve le besoin. Elle peut être jointe au 514 873-8246, poste 6221.

Veillez agréer, Monsieur le Préfet, l'expression de mes sentiments les meilleurs.

Le sous-ministre,

A handwritten signature in black ink, appearing to be 'S. Boucher', with a long horizontal stroke extending to the right.

Sylvain Boucher

Québec, le 4 septembre 2014

Monsieur Gérald Savard
Préfet
Municipalité régionale de comté
du Fjord-du-Saguenay
3110, boulevard Martel
Saint-Honoré (Québec) G0V 1L0

Monsieur le Préfet,

Le 10 juin 2014, la Municipalité régionale de comté du Fjord-du-Saguenay a adopté le projet de règlement numéro 14-322 en vue de modifier son schéma d'aménagement et de développement révisé. À cet égard, elle a demandé l'avis prévu à la Loi sur l'aménagement et l'urbanisme.

Ce projet de règlement modifie la limite de l'affectation industrielle « Parc technologique axé sur la transformation des produits forestiers » sur le territoire de la municipalité de Saint-David-de-Falardeau et autorise de nouveaux usages industriels dans cette même affectation. De plus, il ajoute des usages reliés à l'entretien de la voirie dans l'affectation « Urbaine secondaire à vocation récréotouristique ».

Ce projet de règlement n'est pas conforme aux orientations gouvernementales en matière de gestion de l'urbanisation. En effet, la Municipalité régionale de comté ne fournit pas l'information nécessaire quant à la modification de l'affectation industrielle « Parc technologique axé sur la transformation des produits forestiers » sur le territoire de la municipalité de Saint-David-de-Falardeau. De plus, la Municipalité régionale de comté n'apporte aucune précision quant au nombre d'habitations qu'il serait possible d'ajouter sur le chemin du lac Emmuraillé à la suite de la modification proposée.

... 2

Si la Municipalité régionale de comté entend poursuivre à l'étape du règlement, elle devra détailler davantage la superficie impliquée par la modification des limites de l'affectation industrielle « Parc technologique axé sur la transformation des produits forestiers », notamment en identifiant clairement la superficie impliquée ainsi que sa localisation et le nombre de résidences pouvant être ajoutés à la suite de cette modification.

De plus, même si la Municipalité régionale de comté indique que les usages autorisés ne doivent pas être permis dans l'affectation « Urbaine », elle devrait quand même s'assurer que les usages qu'elle entend permettre seront en lien avec la fonction de l'affectation industrielle « Parc technologique axé sur la transformation des produits forestiers ».

Monsieur Pierre A. Gauthier, de la Direction régionale du Saguenay–Lac-Saint-Jean du ministère des Affaires municipales et de l'Occupation du territoire, est disponible pour assister votre municipalité régionale de comté dans sa démarche, si elle en éprouve le besoin. Il peut être joint au 418 698-3823, poste 80205.

Veuillez agréer, Monsieur le Préfet, l'expression de mes sentiments les meilleurs.

Le sous-ministre,

A handwritten signature in black ink, appearing to read 'S. Boucher', with a stylized flourish at the end.

Sylvain Boucher

Québec, le 12 septembre 2014

Monsieur Michel Fecteau
Préfet
Municipalité régionale de comté
du Haut-Richelieu
380, 4^e Avenue
Saint-Jean-sur-Richelieu (Québec) J2X 1W9

Monsieur le Préfet,

Le 9 juillet 2014, la Municipalité régionale de comté du Haut-Richelieu a adopté le projet de règlement numéro 507 en vue de modifier son schéma d'aménagement et de développement révisé. À cet égard, elle a demandé l'avis prévu à la Loi sur l'aménagement et l'urbanisme.

Ce projet de règlement vise à remplacer les dispositions du schéma actuel concernant la zone et les activités agricoles en dressant un nouveau portrait du territoire et des activités agricoles, accompagné de constats et d'intentions. Il définit également de nouvelles affectations attribuées à ce territoire ainsi que des dispositions visant à encadrer l'aménagement à l'intérieur de celles-ci. En outre, ce projet de règlement présente l'ensemble des dispositions concernant les distances séparatrices relatives à la gestion des odeurs en milieu agricole.

Le gouvernement reconnaît les efforts que la Municipalité régionale de comté a consentis afin de caractériser et d'analyser la zone agricole de son territoire ainsi que ses différentes composantes. Toutefois, plusieurs dispositions de ce projet de règlement ne sont pas conformes aux orientations gouvernementales en matière de protection et de mise en valeur du territoire agricole ainsi que de gestion de l'urbanisation.

Ainsi, avant de donner suite à ce projet de règlement, la Municipalité régionale de comté devra répondre aux demandes qui lui sont adressées dans l'annexe accompagnant cet avis gouvernemental.

... 2

En outre, le gouvernement salue l'initiative de la Municipalité régionale de comté de procéder à la révision de son schéma d'aménagement et de développement de 2^e génération entré en vigueur en 2004. Toutefois, l'approche choisie par cette dernière, de procéder par étapes en adoptant un à un des règlements visant à modifier le schéma selon différentes thématiques, ne permet pas de faire ressortir une vision régionale du développement durable pour l'ensemble du territoire. Ainsi le gouvernement peut difficilement se prononcer sur la conformité aux orientations gouvernementales de certains éléments du projet de règlement.

En effet, cette procédure est susceptible d'alourdir l'ensemble du processus de révision du schéma d'aménagement et de développement puisqu'en l'absence d'un portrait complet de la planification du territoire, davantage de demandes de modifications, parfois même répétitives, risquent d'être formulées d'un règlement à l'autre, ce qui ne serait pas le cas si la Municipalité régionale de comté adoptait un seul règlement rassemblant l'ensemble du schéma révisé. En outre, cette façon de faire risque également d'engendrer des problèmes de cohérence par rapport au document en vigueur et ainsi faire en sorte qu'il présente des lacunes importantes en cours de processus.

Par conséquent, je vous recommande fortement d'adopter un seul règlement visant à réviser l'ensemble de votre schéma en vigueur, comme le prévoit d'ailleurs la LAU aux articles 53.15 et suivants.

Je suis confiant, Monsieur le Préfet, que votre municipalité régionale de comté saura tenir compte des demandes et des recommandations formulées dans le présent avis. Les représentants des ministères et organismes concernés par les demandes formulées sont disponibles pour vous rencontrer et vous fournir toutes les précisions nécessaires.

Madame Claudine Beaudouin, de la Direction régionale de la Montérégie du ministère des Affaires municipales et de l'Occupation du territoire, est également disponible pour assister votre municipalité régionale de comté dans ses démarches, si elle en éprouve le besoin. Elle peut être jointe au 450 928-5670, poste 81607.

Veuillez agréer, Monsieur le Préfet, l'expression de mes sentiments les meilleurs.

Le sous-ministre,



Sylvain Boucher

Annexe

Projet de règlement numéro 507

Demandes et recommandations du gouvernement

Ministère des Affaires municipales et de l'Occupation du territoire

Septembre 2014

1. La protection du territoire et des activités agricoles

1.1 Les usages non agricoles en zone agricole

L'affectation « Agricole multifonctionnelle »

La Municipalité régionale de comté (MRC) identifie deux nouvelles grandes affectations correspondant à la zone agricole décrétée : « Agricole dynamique » et « Agricole multifonctionnelle ». Pour la seconde affectation, la MRC prévoit qu'elle pourra être délimitée par les municipalités locales, dans la mesure où elle s'inscrit dans leur plan d'urbanisme. Par conséquent, aucune délimitation de l'affectation « Agricole multifonctionnelle » n'est présente au projet de règlement et la MRC ne précise pas quels usages seront autorisés dans cette affectation.

Or, sans l'identification des secteurs correspondant à l'affectation « Agricole multifonctionnelle », ainsi qu'en l'absence d'une liste identifiant les usages autorisés à s'y établir, il n'est pas possible de déterminer si cette affectation contribue à accorder la priorité aux activités et aux exploitations agricoles en zone agricole, si elle permet d'assurer la cohabitation des usages agricoles et non agricoles et si elle n'a pas pour effet de nuire à la consolidation des périmètres urbains existants. En effet, certains de ces secteurs pourraient être identifiés à proximité d'entreprises agricoles présentant des inconvénients, contenir des immeubles protégés impliquant des distances séparatrices ainsi que tout type d'usage à caractère urbain à l'extérieur des périmètres urbains (PU).

En outre, bien que nous comprenions les intentions de la MRC de permettre aux municipalités locales de mettre en valeur certaines parcelles de la zone agricole afin d'assurer l'occupation dynamique du territoire et le maintien de la vitalité socio-économique, il revient tout de même à cette dernière d'identifier et d'encadrer les grandes affectations qu'elle détermine sur leur territoire. En effet, une grande affectation doit refléter les consensus établis en matière d'aménagement à l'échelle de l'ensemble du territoire de la MRC et vise à attribuer à une partie de territoire une fonction ou une vocation spécifique. L'identification des grandes affectations du territoire constitue d'ailleurs un contenu obligatoire du schéma tel qu'indiqué à l'article 5 de la Loi sur l'aménagement et l'urbanisme (LAU).

Demandes et recommandations du gouvernement

Considérant ce qui précède, la MRC devra identifier clairement dans son document de planification les secteurs correspondant à l'affectation « Agricole multifonctionnelle », les usages qui y sont autorisés ainsi que les dispositions y encadrant le développement.

Pour ce faire, le gouvernement tient à rappeler à la MRC qu'elle devra s'assurer de respecter les orientations et les attentes du gouvernement en matière d'aménagement du territoire, particulièrement en accordant la priorité aux activités et aux exploitations agricoles en zone agricole tout en assurant ses responsabilités en matière de cohabitation des usages, ainsi qu'en limitant les usages à caractère urbain à l'extérieur de ceux-ci.

En outre, le MAPAQ recommande à la MRC de ne pas attribuer l'affectation « Agricole multifonctionnelle » à des terres où des projets de mise en valeur agricole pourraient être admissibles selon le Règlement sur les exploitations agricoles, puisque ceux-ci présentent toujours des potentiels agricoles même s'ils ne sont plus en culture.

Le MFFP soulève également que la détermination des secteurs devant être affectés « Agricole multifonctionnel » afin de mettre en valeur certaines parcelles de la zone agricole devrait tenir compte des enjeux de conservation de la faune et de la biodiversité.

Les îlots déstructurés

Ce projet de règlement a pour effet d'abroger les dispositions identifiant et encadrant les secteurs de consolidation résidentielle et à usages mixtes que la MRC identifie au schéma en vigueur. Elle identifie désormais des « îlots déstructurés » à l'intérieur de l'affectation « Agricole dynamique » et spécifie que ceux-ci se caractérisent par des secteurs bâtis pouvant être de nature résidentielle ou à vocation mixte. Elle a comme objectif de les consolider.

Toutefois, les îlots cartographiés dans l'affectation « Agricole dynamique » ne semblent pas nécessairement correspondre aux secteurs de consolidation identifiés au schéma en vigueur. De plus, mis à part le fait que la MRC y autorise la construction résidentielle, aucune disposition claire ne permet de comprendre les intentions de la MRC pour ces secteurs ainsi que l'encadrement qu'elle souhaite pour ceux-ci.

Or, sans l'apport d'information supplémentaire sur la délimitation de ces îlots tels que les potentiels constructibles et les superficies qu'ils représentent ainsi que les usages que la MRC souhaite y autoriser, il n'est pas possible de se prononcer sur la conformité aux orientations gouvernementales de ces secteurs.

De plus, le MAPAQ constate que certains îlots déstructurés, particulièrement les nouveaux, englobent des parcelles agricoles de superficies significatives, ce qui n'est pas de nature à accorder la priorité aux activités et aux entreprises agricoles.

Or, le gouvernement rappelle à la MRC qu'un îlot déstructuré est une entité ponctuelle de superficie restreinte. Leur délimitation doit éviter les formes linéaires et les espaces trop vastes. Ainsi, il doit présenter une minorité de terrains vacants (ou potentiellement vacants considérant le morcellement) par rapport à ceux occupés par des usages non agricoles. De plus, les lots vacants doivent être enclavés dans l'îlot déstructuré et irrécupérables pour l'agriculture. La délimitation d'un îlot déstructuré ne doit pas permettre l'extension d'usages non agricoles en zone agricole. En ce sens, les usages qui y sont permis devraient se limiter aux résidences unifamiliales isolées. La MRC peut également reconnaître certains autres types d'usages déjà existants à l'intérieur d'îlots spécifiques.

Bien que ces îlots ne soient pas issus d'une demande à portée collective, tout secteur déstructuré permettant un certain potentiel de consolidation doit correspondre à cette définition afin de se conformer aux orientations gouvernementales visant la consolidation des PU existants ainsi que la protection du territoire et des activités agricoles.

Demandes du gouvernement

Le gouvernement demande à la MRC d'identifier clairement, pour chacun des îlots déstructurés, la superficie disponible à l'intérieur de ceux-ci ainsi que leur potentiel constructible, tenant compte des possibilités de morcellement. De plus, la MRC devra préciser que seules les « résidences unifamiliales isolées » sont autorisées dans les îlots déstructurés. En outre, si elle souhaite y autoriser d'autres usages, elle devra démontrer qu'il s'agit d'usages déjà existants. Finalement, elle devra s'assurer que ceux-ci ne présentent pas de terres cultivées de superficies importantes.

1.2 La cohabitation harmonieuse des usages en zone agricole

Distances séparatrices relatives à la gestion des odeurs

La MRC permet aux municipalités, tout comme au schéma en vigueur, d'appliquer en plus des distances séparatrices relatives à la gestion des odeurs, une distance minimale pour certains types d'unités d'élevage particulières, il s'agit du paramètre H. Toutefois, la MRC modifie l'encadrement de ce paramètre, qu'elle qualifie désormais de modulable, afin d'en permettre l'application pour tous les bâtiments visés par ce dernier, peu importe qu'ils soient exposés ou non aux vents dominants d'été.

Considérant que le paramètre H a été élaboré par le gouvernement afin de permettre aux MRC de tenir compte des vents dominants d'été, une telle modulation de ce paramètre n'est pas appropriée. En effet, l'application du scénario le plus restrictif permis par la MRC est susceptible d'engendrer des contraintes très importantes en ce qui concerne la production porcine à l'échelle de la MRC. En effet, le MAPAQ précise que ces dispositions auraient pour effet de ne laisser que 12 % du territoire agricole pour l'implantation de nouvelles porcheries en plus de potentiellement rendre dérogatoire un grand nombre des entreprises porcines existantes. Bref, de telles dispositions ne favorisent pas la protection et le développement des exploitations agricoles en zone agricole.

Demande du gouvernement

Considérant ce qui précède, la MRC devra retirer la modulation qu'elle prévoit à l'application du paramètre H à moins qu'elle soit en mesure de justifier la mise en place de telles dispositions et de démontrer que les impacts seraient acceptables pour les activités agricoles.

La MRC abroge également les zones tampons qu'elle prévoyait au pourtour des PU et des milieux déstructurés afin de gérer les inconvénients d'odeurs pouvant découler de l'implantation de nouvelles unités d'élevage.

Considérant que les modifications que souhaite apporter la MRC au paramètre H ne sont pas conformes aux orientations gouvernementales, le retrait de ces zones tampons fait en sorte qu'aucune disposition particulière aux établissements à fortes charges d'odeur ne serait désormais appliquée sur le territoire afin de favoriser la cohabitation des usages en zone agricole.

Demandes du gouvernement

Par conséquent, le MAPAQ demande à la MRC de démontrer que le retrait des zones tampons qu'elle prévoyait au pourtour des PU et des milieux déstructurés afin de gérer les inconvénients d'odeurs (incluant les porcheries, les poulaillers, les clapiers, les visonnières et les renardières) n'engendrera pas d'impacts importants en matière de cohabitation harmonieuse des usages et que l'application des distances séparatrices générales sont ainsi suffisantes.

En outre, la MRC demande aux municipalités locales de spécifier dans leurs instruments d'urbanisme que tout nouveau bâtiment non agricole devant s'implanter dans la nouvelle affectation « Agricole multifonctionnelle » devient transparent aux fins de l'application des normes de distance séparatrice dans le cas d'agrandissement d'une unité d'élevage existante ou de l'implantation d'une nouvelle unité dans le voisinage.

Or, le principe de transparence ne doit être appliqué que dans le cas de l'accroissement d'un élevage et non lors de l'implantation d'une nouvelle unité d'élevage comme le prévoit d'ailleurs l'article 79.2.1 de la LPTAA et auquel réfère la MRC dans son projet de règlement. En effet, l'application de la transparence pour les nouveaux établissements revient à abroger l'application des distances séparatrices relatives à la gestion des odeurs prévues par le gouvernement afin d'assurer une saine cohabitation des usages.

Demandes et recommandations du gouvernement

Si la MRC souhaite que le principe de transparence soit appliqué lors de l'implantation d'un nouvel usage non agricole dans une affectation de la zone agricole, elle devra le limiter à l'agrandissement d'une unité d'élevage existante comme le prévoit l'article 79.2.1 de la LPTAA.

Toutefois, afin de maintenir un certain potentiel de développement aux entreprises de production animale ainsi qu'aux champs en culture, le MAPAQ recommande à la MRC de prévoir des critères de localisation à respecter dans le cadre de l'implantation d'usages non agricoles dans l'affectation « Agricole multifonctionnelle ». Dépendamment des usages que la MRC identifiera comme permis dans cette affectation conformément aux orientations et attentes gouvernementales, elle pourrait notamment s'inspirer des distances minimales requises pour l'implantation d'une nouvelle résidence par rapport aux élevages existants dans le cadre du volet 2 de l'article 59 de la LPTAA et des distances devant être respectées par rapport aux champs en culture.

Le contingentement des élevages porcins

Depuis l'entrée en vigueur de la Loi modifiant diverses dispositions législatives concernant le domaine municipal (L. Q. 2004, c. 20), le milieu municipal peut continger les élevages porcins sur son territoire afin de concilier sa responsabilité à l'égard du développement des activités et des entreprises agricoles en zone agricole et les impératifs de la cohabitation harmonieuse. L'usage de ce pouvoir est toutefois conditionnel à l'entrée en vigueur d'un schéma d'aménagement révisé ou modifié, ou d'un règlement de contrôle intérimaire jugé conforme aux orientations

gouvernementales en matière de protection du territoire et des activités agricoles telles qu'adoptées en février 2005.

Demandes du gouvernement

Ainsi, afin de s'assurer que les dispositions des municipalités locales soient basées sur la planification régionale, la MRC devra inscrire au schéma ses intentions quant à l'utilisation du contingentement des élevages à forte charge d'odeur sur son territoire. Si elle désire que le milieu municipal bénéficie de ce nouveau pouvoir, la MRC devra prévoir à l'intention des municipalités locales un encadrement approprié du contingentement qui permette de concilier, dans une perspective de développement durable, l'objectif de favoriser le développement des activités et des entreprises agricoles en zone agricole et la cohabitation harmonieuse des usages agricoles et non agricoles. La mesure de contingentement que la MRC préconisera devra être évaluée du point de vue de son impact, de manière à déterminer si elle est conciliable avec cet objectif.

4. La planification régionale

4.1 L'orientation numéro 10

Bien que ce projet de règlement porte essentiellement sur la planification de la zone et des activités agricoles, certaines des dispositions qu'il présente engendrent notamment des impacts en matière de gestion de l'urbanisation. C'est le cas particulièrement de l'identification de secteurs d'affectation « Agricole multifonctionnelle » ainsi que d'ilots déstructurés puisque ceux-ci sont susceptibles de présenter de nouveaux potentiels pour des résidences ainsi que d'autres types d'usages à caractère urbain.

Or, le gouvernement rappelle à la MRC qu'avant d'apporter ce type de modification à son schéma, elle doit s'assurer d'intégrer l'ensemble de l'orientation numéro 10 ainsi que les attentes qui en découlent à son document de planification. Cette orientation vise, dans une optique de complémentarité des planifications métropolitaines et périmétropolitaines, à consolider le développement dans le pôle principal de services et d'équipements localisés sur le territoire de chacune des MRC périmétropolitaines. En ce sens, le gouvernement s'attend notamment à ce que les MRC visées consolident le milieu urbain existant par la délimitation d'un pôle principal de services et d'équipements dans lequel elles devront y concentrer prioritairement leur développement, par la requalification des terrains, par l'augmentation de la densité et par l'optimisation des infrastructures et équipements collectifs.

Ainsi, le gouvernement considère que la MRC ne peut planifier des espaces permettant l'implantation de nouvelles résidences ainsi que d'autres types d'usages urbains sur son territoire, même en zone agricole, sans d'abord identifier ses besoins pour de nouveaux espaces à l'échelle de l'ensemble de son territoire, et ce, dans tous les types de milieu. En effet, sans ce portrait régional, il est notamment impossible de savoir si ces dispositions permettent la consolidation du principal pôle de services et d'équipements.

Demandes du gouvernement

Par conséquent, si la MRC souhaite autoriser en zone agricole des secteurs résidentiels et multifonctionnels ayant un impact en matière de gestion de l'urbanisation, ou apporter toute autre modification ayant ce type d'impact, elle devra d'abord s'assurer d'une intégration complète de l'orientation numéro 10 à son schéma.

Afin de l'orienter dans sa démarche, le gouvernement rappelle à la MRC qu'elle devra notamment prendre en compte les espaces disponibles au développement situés dans les secteurs déstructurés et multifonctionnels de la zone agricole puisqu'ils constituent potentiellement des milieux où des usages urbains peuvent être implantés. Le gouvernement est particulièrement préoccupé par ces secteurs pouvant être situés en continuité et à proximité des PU. Ces derniers représentent des extensions de PU et leur consolidation doit être considérée avant d'envisager de nouveaux empiètements en zone agricole.

4.2 Les grandes orientations de l'aménagement et les grandes affectations du territoire

Le gouvernement constate que ce projet de règlement a pour effet d'abroger la carte des grandes affectations du territoire (le plan 1/3 à l'échelle 1 :50 000, daté de février 2011 et rattaché comme annexe C au règlement 467). Or, le gouvernement s'est prononcé sur la conformité aux orientations gouvernementales en matière d'aménagement du territoire de ces affectations en fonction des limites qui lui ont été présentées. En l'absence de cette carte, l'encadrement du développement prévu à l'intérieur de ces dernières pourrait être appliqué arbitrairement sur le territoire. De plus, comme il a été mentionné précédemment, il est de la responsabilité des MRC d'identifier et d'encadrer les grandes affectations qu'elle détermine et il s'agit d'un contenu obligatoire du schéma tel qu'indiqué à l'article 5 de la LAU.

Le gouvernement remarque également que la MRC abroge les grandes orientations d'aménagement du schéma en vigueur concernant la zone agricole. Toutefois, la nouvelle section qu'elle ajoute ne présente aucune grande orientation à proprement dit, mais plutôt des intentions et des objectifs, comme le faisait également le schéma en vigueur. Or, les grandes orientations d'aménagement représentent les lignes directrices de l'aménagement et constituent un contenu obligatoire du schéma d'aménagement en vertu de l'article 5 de la LAU.

Demande et recommandation du gouvernement

Par conséquent, si la MRC souhaite abroger la carte des grandes affectations présente au schéma actuellement, elle devra s'assurer de la remplacer par une autre afin que la délimitation des grandes affectations soit présente en tout temps à l'intérieur de son schéma.

De plus, le gouvernement recommande fortement à la MRC de formuler de grandes orientations d'aménagement concernant la planification du territoire agricole.

5. La protection des prises de captage des eaux souterraines

La MRC évoque dans ses attentes relatives à l'affectation « Agricole multifonctionnelle » qu'aucune contrainte ne pourra être ajoutée relativement à la protection des prises de captage d'eau potable et que, pour ce faire, l'installation d'un ouvrage de captage des eaux souterraines devra se réaliser à l'endroit sur le terrain qui est le moins contraignant pour l'agriculture.

Recommandations du gouvernement

En ce sens, le MDDELCC rappelle à la MRC que le Règlement sur le prélèvement des eaux et leur protection (RPEP) prévoit différentes dispositions notamment afin d'assurer des distances entre les activités agricoles et les prises de captage des eaux. Ainsi, bien que la MRC précise ses attentes eu égard à l'implantation de ces ouvrages, les autorisations et permis devant être délivrés par le gouvernement afin d'autoriser l'implantation de ceux-ci le seront en vertu de ce règlement.

De plus, la MRC devrait mettre à jour le tableau 1 établissant le portrait global de l'encadrement réglementaire lié à la protection des ressources naturelles puisque le Règlement sur le captage des eaux souterraines est remplacé par le RPEP entré en vigueur à la mi-août 2014.

6. Les habitats fauniques

Le MFFP souligne que certains habitats fauniques cartographiés sont présents en terre privée dans la zone agricole et que la conservation de ceux-ci n'est pas compatible avec tous les types de culture. Il mentionne notamment la présence des aires de confinement du cerf de Virginie sur le territoire des municipalités de Saint-Georges-de-Clarenceville, de Venise-en-Québec et de Lacolle ainsi que des habitats du rat musqué essentiellement situés dans les plaines inondables de la rivière Richelieu.

Recommandation du gouvernement

Ainsi, le MFFP recommande à la MRC d'identifier les habitats fauniques présents en zone agricole sur la carte présentant les limites au développement et à l'exploitation de l'agriculture afin qu'ils soient davantage pris en compte dans la planification du territoire agricole de la MRC. La cartographie de ceux-ci est disponible auprès de ce ministère.

7. Les terres du domaine de l'État

Le MERN tient à rappeler à la MRC la présence d'une servitude de conservation présente sur les terres du domaine de l'état située sur la rive ouest du lac Champlain et désignée sous le nom Reynolds. Ce terrain détient un droit accordé pour des raisons fauniques et l'acte signé créant cette servitude mentionne notamment que toute activité d'épandage du lisier, d'utilisation d'engrais chimiques, de pesticides chimiques ou de phytocides chimiques y est interdite.

Recommandations du gouvernement

Le MERN recommande donc à la MRC, afin de s'assurer de la prise en compte de cette servitude de conservation sur les terres du domaine de l'État dans sa planification du territoire agricole, d'identifier cette dernière dans section du projet de règlement portant sur la protection des ressources naturelles. Elle devrait également y spécifier les restrictions qui s'imposent, soit l'interdiction de toute activité d'épandage du lisier, d'utilisation d'engrais chimiques, de pesticides chimiques ou de phytocides chimiques.

Québec, le 13 février 2015

Madame Nicole Robert
Préfète
Municipalité régionale de comté du Haut-Saint-François
85, rue du Parc
Cookshire (Québec) J0B 1M0

Madame la Préfète,

Le 26 novembre 2014, la Municipalité régionale de comté du Haut-Saint-François a adopté le projet de règlement numéro 407-14 en vue de modifier son schéma d'aménagement et de développement révisé. À cet égard, elle a demandé l'avis prévu à la Loi sur l'aménagement et l'urbanisme.

Ce projet de règlement vise à agrandir l'affectation « Rurale » d'une superficie d'environ 55,8 hectares, à même l'affectation « Agricole ». Cette partie de territoire est contiguë au périmètre d'urbanisation du noyau villageois d'Eaton Corner situé dans la délimitation administrative de la ville de Cookshire-Eaton. Il vise également à autoriser l'usage « musée agroforestier » dans l'affectation « Rurale », située en zone agricole.

Ce projet de règlement n'est pas conforme aux orientations gouvernementales en matière de protection du territoire et des activités agricoles. En effet, le ministère de l'Agriculture, des Pêcheries et de l'Alimentation constate que les activités prévues dans l'usage « musée agroforestier » correspondent à un « immeuble protégé », défini au schéma, qui impose des distances séparatrices plus importantes aux installations d'élevage. Ainsi, en autorisant cet usage dans l'affectation « Rurale », la Municipalité régionale de comté expose les installations d'élevage existantes à de nouvelles contraintes potentielles, ce qui n'a pas pour effet d'assurer un contrôle des usages non agricoles afin de créer un cadre propice au maintien et au développement des activités et des exploitations agricoles en zone agricole.


... 2

Afin de s'assurer que l'implantation d'un usage « musée agroforestier » en affectation « Rurale » n'ajoute pas de nouvelles contraintes aux installations d'élevage existantes, la Municipalité régionale de comté devra préciser, à l'étape du règlement, que l'implantation de cet usage est autorisée à condition que le calcul des distances séparatrices relatives à la gestion des odeurs le permette.

Madame Judith Côté, de la Direction régionale de l'Estrie du ministère des Affaires municipales et de l'Occupation du territoire, est disponible pour assister votre municipalité régionale de comté dans sa démarche, si elle en éprouve le besoin. Elle peut être jointe au 819 820-3244, poste 80506.

Veuillez agréer, Madame la Préfète, l'expression de mes sentiments les meilleurs.

Le sous-ministre,

A handwritten signature in black ink, appearing to read 'S. Boucher', written in a cursive style.

Sylvain Boucher

Québec, le 13 juin 2014

Madame Diane Lebouthillier
Préfète
Municipalité régionale de comté
du Rocher-Percé
129, boulevard René-Lévesque Ouest #101
Chandler (Québec) G0C 1K0

Madame la Préfète,

Le 9 avril 2014, la Municipalité régionale de comté du Rocher-Percé a adopté le projet de règlement numéro 287-2014 en vue de modifier son schéma d'aménagement et de développement révisé. À cet égard, elle a demandé l'avis prévu à la Loi sur l'aménagement et l'urbanisme.

Ce projet de règlement vise à modifier plusieurs limites d'affectations, principalement les affectations « Récréative extensive », « Industrielle » et « Rurale », à modifier certains usages (« agricole », « exploitations des ressources naturelles » et « industriels ») et à apporter plusieurs précisions diverses notamment sur les prises de captage d'eau potable, les matières résiduelles, la Politique de protection des rives, du littoral et des plaines inondables et les élevages à forte charge d'odeur.

Ce projet de règlement n'est pas conforme aux orientations gouvernementales notamment en matière de gestion de l'urbanisation et en matière de protection des activités et du territoire agricole.

D'abord, votre municipalité régionale de comté agrandit les limites de l'affectation « Industrielle » d'environ 44 hectares dans le secteur de Saint-François-de-Pabos de la municipalité de Chandler, et ce, sans justification. De plus, il semble exister plusieurs espaces vacants à l'intérieur des autres zones industrielles localisées sur le territoire de la municipalité. Or, un agrandissement de la zone industrielle sans une justification adéquate des besoins en espaces pourrait nuire à la consolidation des zones industrielles existantes et aux investissements publics et privés déjà consentis dans ces zones. Afin d'assurer la rentabilisation des investissements consentis en privilégiant une planification du développement industriel qui donne la priorité à la consolidation des espaces industriels existants, la Municipalité régionale de comté devra faire une démonstration adéquate de ses besoins en espaces industriels sur un horizon de développement de 10 à 15 ans, ou elle devra retirer cet agrandissement.

Le ministère du Développement durable, de l'Environnement et de la Lutte contre les changements climatiques aussi constate la présence d'un milieu humide dans ce secteur au nord de la route Saint-François. Afin de mieux assurer la protection du patrimoine naturel de votre territoire, le gouvernement vous recommande d'identifier, à titre de territoire d'intérêt écologique, ce milieu humide dans votre schéma.

Également, votre municipalité régionale de comté remplace une partie de l'affectation « Industrielle » du parc d'hivernage du secteur de Newport dans la municipalité de Chandler, par une affectation « Rurale », et ce, afin d'y permettre la construction de trois chalets. Cependant, cette zone industrielle est active et le retrait d'une partie de cette zone industrielle pour y permettre la construction de bâtiments résidentiels pourrait nuire à la consolidation des acquis industriels de ce secteur. Afin d'assurer la rentabilisation des investissements publics et privés qui ont été consentis dans ce secteur industriel, votre municipalité régionale de comté devra démontrer que ce retrait de la zone industrielle ne nuit pas à la rentabilisation des investissements publics et privés consentis et à la consolidation des acquis industriels de celle-ci.

De plus, votre municipalité régionale de comté retire de l'affectation « Forestière » une superficie d'environ 208 hectares près de la route Clemville dans la municipalité de Port-Daniel-Gascons pour la remplacer par une affectation « Rurale », et ce, afin d'y permettre le développement d'un quartier résidentiel. Cependant, cette modification s'apparente plutôt à un agrandissement à des fins urbaines sans justifications adéquates. Ainsi, votre municipalité régionale de comté ne s'assure pas de consolider d'abord la zone urbaine existante. D'ailleurs, ce type de développement doit plutôt se localiser à l'intérieur du périmètre d'urbanisation de la municipalité qui, de plus, semble disposer de grandes superficies disponibles au développement.

Si votre municipalité régionale de comté souhaite ouvrir, dans la municipalité de Port-Daniel-Gascons, de nouveaux secteurs permettant le développement d'usages urbains tels qu'un quartier résidentiel, elle devra d'abord, afin de privilégier la consolidation de la zone urbaine existante, faire la démonstration que les espaces disponibles à l'intérieur du périmètre d'urbanisation de cette municipalité ne permettent pas de répondre à ses besoins pour les 10 à 15 prochaines années. Si tel est le cas, la MRC pourra alors envisager l'agrandissement du périmètre d'urbanisation de la municipalité plutôt que d'agrandir l'affectation « Rurale ».

Par ailleurs, le ministère de la Sécurité publique souligne que plusieurs inondations ont été signalées le long de la rivière Petite-Rivière-Port-Daniel dans le secteur de la route Clemville, mais que votre municipalité régionale de comté n'a désigné aucune zone inondable dans ce secteur. Si votre municipalité régionale de comté souhaite poursuivre son développement vers ce secteur, il vous est suggéré, afin d'assurer la sécurité des personnes et de leurs biens, d'identifier à votre schéma les zones inondables connues dans cette portion de la rivière.

Votre municipalité régionale de comté modifie aussi ses dispositions relatives au contrôle des élevages à forte charge d'odeur afin de couvrir tous les types d'élevage et précise, notamment, que les municipalités devront appliquer la « Directive sur les odeurs causées par les déjections animales provenant d'activités agricoles » pour calculer les distances séparatrices applicables aux installations d'élevage ayant un coefficient d'odeur inférieur à 1, plutôt que la « Directive du ministère du Développement durable, de l'Environnement et des Parcs ». Cependant, les distances séparatrices établies pour les nouvelles installations d'élevage à faible charge d'odeur seront calculées en fonction des immeubles protégés identifiés dans la « Directive sur les odeurs causées par les déjections animales provenant d'activités agricoles » qui inclut les commerces, contrairement à ceux identifiés à l'actuel règlement de contrôle intérimaire qui ont fait l'objet d'un consensus régional. Cette disposition peut nuire grandement au développement des installations d'élevage à faible charge d'odeur puisqu'elle engendre plus de contraintes pour ces installations que pour celles à forte charge d'odeur.


Afin de favoriser la cohabitation harmonieuse entre les usages agricoles et non agricoles sur le territoire de la municipalité régionale de comté, votre municipalité régionale de comté devra prévoir, comme base de travail pour gérer tous les types d'élevage, la même définition d'immeubles protégés que celle contenue au règlement de contrôle intérimaire numéro 187-2004 et qui a été adapté à votre contexte régional.

Enfin, le ministère de la Sécurité publique souligne la présence d'un historique de mouvements de sol à proximité du secteur de Cap-Rouge dans la municipalité de Percé. Comme votre municipalité régionale de comté souhaite permettre la construction de nouveaux bâtiments à valeur touristique dans ce secteur, le gouvernement vous recommande de tenir compte de ces risques liés aux mouvements de sol lors de l'implantation de nouveaux bâtiments. Ce ministère est aussi préoccupé par la faible marge de dégagement, entre l'emprise d'une voie ferrée et une construction résidentielle, mise en place par votre municipalité régionale de comté, compte tenu des risques associés au transport ferroviaire dans le secteur de la route Clemville à Port-Daniel-Gascons où la Municipalité régionale de comté projette d'orienter son développement résidentiel. En effet, ce secteur est traversé par la voie ferrée et risque d'être encore plus sollicité par le transport de matières industrielles avec l'implantation d'une cimenterie. Il vous est donc recommandé de revoir à la hausse la distance séparatrice entre l'emprise de la voie ferrée et toute construction résidentielle. Les représentants de ce ministère ont signifié qu'ils sont disponibles pour aider votre municipalité régionale de comté dans ses démarches.

Monsieur Rénaud Méthot, de la Direction régionale de la Gaspésie-Îles-de-la-Madeleine du ministère des Affaires municipales et de l'Occupation du territoire, est disponible pour assister votre municipalité régionale de comté dans sa démarche, si elle en éprouve le besoin. Il peut être joint au 418 689-5024, poste 81103.

Veuillez agréer, Madame la Préfète, l'expression de mes sentiments les meilleurs.

Le sous-ministre,



Sylvain Boucher



Québec, le 18 novembre 2014

Monsieur Paul Vachon
Préfet
Municipalité régionale de comté
des Appalaches
233, boulevard Frontenac Ouest
Thetford Mines (Québec) G6G 6K2

Monsieur le Préfet,

Le 10 septembre 2014, la Municipalité régionale de comté des Appalaches a adopté le projet de règlement numéro 154 en vue de modifier son schéma d'aménagement et de développement révisé. À cet égard, elle a demandé l'avis prévu à la Loi sur l'aménagement et l'urbanisme.

Ce projet de règlement vise à agrandir la zone « Récréotouristique à prédominance commerciale » dans l'affectation « Pôle récréotouristique du mont Adstock », à augmenter la profondeur des lots dans cette zone et à transférer une partie de la zone « Récréotouristique de réserve » dans l'affectation « Forestière ».

Ce projet de règlement n'est pas conforme aux orientations gouvernementales en matière de gestion de l'urbanisation. En effet, l'agrandissement de la zone « Récréotouristique à prédominance commerciale » aura pour effet d'augmenter le nombre d'espaces de construction disponibles dans cette zone. Or, la Municipalité régionale de comté n'a pas justifié sa demande.

De plus, considérant qu'il y a déjà deux zones « Récréotouristique à prédominance commerciale » en bordure de la route 267, l'agrandissement de cette zone pourrait nuire à la consolidation des principales activités commerciales autour du centre de ski et du club de golf de même que dans les périmètres urbains environnants.


... 2

Si la Municipalité régionale de comté souhaite poursuivre sa démarche, à l'étape du règlement, elle devra justifier sa demande d'agrandissement de la zone « Récréotouristique à prédominance commerciale ». Elle devra également démontrer que l'agrandissement de cette zone n'aura pas pour effet de nuire à la consolidation des principales activités commerciales autour du centre de ski et du club de golf de même que dans les périmètres urbains environnants.

Monsieur Simon Castonguay, de la Direction régionale de la Chaudière-Appalaches du ministère des Affaires municipales et de l'Occupation du territoire, est disponible pour assister votre municipalité régionale de comté dans sa démarche, si elle en éprouve le besoin. Il peut être joint au 418 338-4624, poste 81205.

Veuillez agréer, Monsieur le Préfet, l'expression de mes sentiments les meilleurs.

Le sous-ministre,



Sylvain Boucher

Québec, le 4 février 2015

Monsieur Gérard Bruneau
Préfet
Municipalité régionale de comté des Chenaux
630, rue Principale
Saint-Luc-de-Vincennes (Québec) G0X 3K0

Monsieur le Préfet,

Le 26 novembre 2014, la Municipalité régionale de comté des Chenaux a adopté le projet de règlement numéro 2014-91 en vue de modifier son schéma d'aménagement et de développement révisé. À cet égard, elle a demandé l'avis prévu à la Loi sur l'aménagement et l'urbanisme.

Ce projet de règlement vise à autoriser trois dérogations dans la zone inondable. Les dérogations visées sont l'aménagement d'un parc de planches à roulettes à Saint-Stanislas, l'aménagement d'une virée à l'extrémité est du chemin de l'Île-du-Grand à Sainte-Anne-de-la-Pérade et la construction d'un pavillon à Batiscau.

Ce projet de règlement n'est pas conforme aux orientations gouvernementales visant à assurer la santé, la sécurité et le bien-être publics ainsi que la protection de l'environnement. En effet, la Municipalité régionale de comté n'a pas fait la démonstration que les dérogations visant les aménagements du parc de planches à roulettes et de la virée respectent la Politique de protection des rives, du littoral et des plaines inondables puisqu'elle n'a pas fourni les informations nécessaires à leur évaluation. De plus, concernant l'aménagement de la virée, il n'a pas été démontré que l'habitat du poisson est minimalement protégé par l'application de la Politique.

Par ailleurs, dans le cadre de la troisième dérogation, le ministère du Développement durable, de l'Environnement et de la Lutte contre les changements climatiques et le ministère de la Sécurité publique constatent que la construction du pavillon à Batiscan, d'une superficie de 150 m², n'est pas un ouvrage admissible à une dérogation en vertu de la Politique de protection des rives, du littoral et des plaines inondables. En effet, ce projet ne respecte pas certaines conditions, à savoir que la superficie cumulative maximale de ce bâtiment, considéré comme accessoire, ne doit pas excéder 30 m² et celui-ci ne doit pas être ancré.

Ainsi, à l'étape du règlement, la Municipalité régionale de comté devra transmettre les documents ou les études permettant de juger l'acceptabilité des demandes de dérogation aux critères contenus à l'annexe 2 de la Politique de protection des rives, du littoral et des plaines inondables. De plus, concernant la construction du pavillon sur le site patrimonial du Vieux presbytère de Batiscan, la Municipalité régionale de comté devra ajuster ce projet de façon à le rendre admissible à une dérogation selon la Politique de protection des rives, du littoral et des plaines inondables.

Madame Sandra Baron, de la Direction régionale de la Mauricie du ministère des Affaires municipales et de l'Occupation du territoire, est disponible pour assister votre municipalité régionale de comté dans sa démarche, si elle en éprouve le besoin. Elle peut être jointe au 819 371-6653, poste 80403.

Veuillez agréer, Monsieur le Préfet, l'expression de mes sentiments les meilleurs.

Le sous-ministre,

A handwritten signature in black ink, appearing to read 'S. Boucher'.

Sylvain Boucher

Québec, le 4 septembre 2014

Monsieur Denis Chalifoux
Préfet
Municipalité régionale de comté
des Laurentides
1255, chemin des Lacs
Saint-Faustin-Lac-Carré (Québec) J0T 1J2

Monsieur le Préfet,

Le 19 juin 2014, la Municipalité régionale de comté des Laurentides a adopté, par la résolution numéro 2014.06.6130, un projet de règlement en vue de modifier son schéma d'aménagement et de développement révisé. À cet égard, elle a demandé l'avis prévu à la Loi sur l'aménagement et l'urbanisme.

Ce projet de règlement vise, notamment, à agrandir le périmètre d'urbanisation de la ville de Sainte-Agathe-des-Monts, à modifier les limites de quelques affectations ainsi qu'à créer une zone de réserve en vue de permettre la réalisation d'un parc d'affaires à usages mixtes.

Ce projet de règlement n'est pas conforme aux orientations gouvernementales en matière de gestion de l'urbanisation.

En effet, la Municipalité régionale de comté n'a pas présenté une justification adéquate pour agrandir le périmètre d'urbanisation de la ville de Sainte-Agathe-des-Monts. Elle n'a pas évalué spécifiquement les besoins de cette municipalité pour les 10 à 15 prochaines années. De plus, la Municipalité régionale de comté n'a pas démontré que les superficies qu'elle souhaitait retrancher du périmètre d'urbanisation, afin de compenser une partie de la demande d'agrandissement de ce dernier, étaient vacantes. Ainsi, si ces superficies retranchées étaient partiellement ou complètement développées, elles ne pourraient être considérées afin de compenser un agrandissement du périmètre d'urbanisation sur des superficies vacantes puisque, sans justification adéquate, cela équivaldrait à un agrandissement net de la superficie de ce périmètre sans que des besoins aient été démontrés.

... 2

Ainsi, si la Municipalité régionale de comté souhaite poursuivre dans sa démarche visant à réaliser un parc d'affaires à usages mixtes, elle devra, à l'étape du règlement, justifier l'agrandissement du périmètre d'urbanisation sur la base des besoins prévus à Sainte-Agathe-des-Monts pour les 10 à 15 prochaines années. De plus, si elle désire modifier les limites du périmètre d'urbanisation afin de compenser le secteur d'agrandissement par le retrait de superficies équivalentes, elle devra démontrer que les espaces retirés du périmètre sont vacants.

Par ailleurs, j'encourage votre municipalité régionale de comté à prévoir, à l'étape du règlement, des mesures qui permettront d'établir des seuils de densité, et ce, afin de concrétiser les intentions d'aménagement énoncées dans la réalisation du projet de parc d'affaires à usages mixtes.

Monsieur Marc Mongeon, de la Direction régionale des Laurentides du ministère des Affaires municipales et de l'Occupation du territoire, est disponible pour assister votre municipalité régionale de comté dans sa démarche, si elle en éprouve le besoin. Il peut être joint au 450 569-7646, poste 81503.

Veuillez agréer, Monsieur le Préfet, l'expression de mes sentiments les meilleurs.

Le sous-ministre,



Sylvain Boucher

Québec, le 5 septembre 2014

Monsieur Denis Chalifoux
Préfet
Municipalité régionale de comté
des Laurentides
1255, chemin des Lacs
Saint-Faustin-Lac-Carré (Québec) J0T 1J2

Monsieur le Préfet,

Le 19 juin 2014, la Municipalité régionale de comté des Laurentides a adopté, par la résolution numéro 2014.06.6126, un projet de règlement en vue de modifier son schéma d'aménagement et de développement révisé. À cet égard, elle a demandé l'avis prévu à la Loi sur l'aménagement et l'urbanisme.

Ce projet de règlement vise à faire reconnaître un secteur touristique sur le territoire de la ville de Mont-Tremblant ainsi qu'à permettre la réalisation d'un projet institutionnel appelé le « Collège international de Mont-Tremblant ».

Je constate que le secteur que votre municipalité régionale de comté désire mettre en valeur par la réalisation d'un projet à caractère international est effectivement fort intéressant. D'ailleurs, le gouvernement encourage les municipalités régionales de comté à tenir compte des préoccupations touristiques afin d'arrimer les orientations du gouvernement en matière de tourisme à la volonté exprimée par les milieux locaux et régionaux et afin de susciter et planifier le développement socio-économique.

Cependant, bien que la réalisation d'un projet à caractère international dans le secteur visé soit intéressante économiquement pour votre région, ce projet de règlement n'est pas conforme aux orientations gouvernementales, notamment, en matière de gestion de l'urbanisation.

... 2


En effet, des projets à caractère international pourraient répondre à des dispositions et des critères et se réaliser à l'intérieur du « secteur touristique de Mont-Tremblant » dans des affectations où les usages ne les autoriseraient pas normalement. De plus, comme certains d'entre eux, à caractère structurant, pourraient se retrouver en dehors des zones urbaines existantes, leur réalisation pourrait, notamment, avoir pour effet de nuire à la consolidation des périmètres d'urbanisation.

Ainsi, si votre municipalité régionale de comté désire accueillir de nouveaux usages à caractère international dans un secteur de son territoire, elle devra s'assurer que ces usages soient autorisés dans les affectations retrouvées au schéma d'aménagement et de développement révisé. De plus, dans le but de permettre la réalisation du Collège international de Mont-Tremblant, elle devra autoriser un usage à caractère international sur le lot concerné uniquement dans le but de réaliser ce projet tel que vous l'avez présenté.

Monsieur Marc Mongeon, de la Direction régionale des Laurentides du ministère des Affaires municipales et de l'Occupation du territoire, est disponible pour assister votre municipalité régionale de comté dans sa démarche, si elle en éprouve le besoin. Il peut être joint au 450 569-7646, poste 81503.

Veuillez agréer, Monsieur le Préfet, l'expression de mes sentiments les meilleurs.

Le sous-ministre,



Sylvain Boucher

Le sous-ministre

Québec, le 13 février 2015

Madame Francine Morin
Préfet
Municipalité régionale de comté des Maskoutains
805, avenue du Palais
Saint-Hyacinthe (Québec) J2S 5C6

Madame le Préfet,

Le 10 décembre 2014, la Municipalité régionale de comté des Maskoutains a adopté le projet de règlement numéro 14-417 en vue de modifier son schéma d'aménagement et de développement révisé. À cet égard, elle a demandé l'avis prévu à la Loi sur l'aménagement et l'urbanisme.

Ce projet de règlement vise à répondre aux attentes de l'orientation numéro 10 de l'Addenda modifiant les orientations gouvernementales en matière d'aménagement pour le territoire de la Communauté métropolitaine de Montréal en modifiant les chapitres du schéma concernant la gestion de l'urbanisation.

Le gouvernement reconnaît les efforts importants consentis par la Municipalité régionale de comté afin de satisfaire aux attentes découlant de l'orientation numéro 10, particulièrement en ce qui a trait à l'identification du principal pôle de services et d'équipements, à la prise en compte des potentiels de requalification et de redéveloppement ainsi qu'à la détermination de seuils minimaux de densité.

Ce document n'est toutefois pas conforme à l'ensemble des attentes du gouvernement concernant l'orientation numéro 10 ainsi qu'à l'orientation gouvernementale visant la santé, la sécurité et le bien-être publics. Par conséquent, son contenu devra être revu en ce qui concerne les éléments décrits en annexe.

... 2

En outre, le gouvernement tient à souligner les efforts que la Municipalité régionale de comté des Maskoutains déploie en faveur d'un aménagement durable de son territoire particulièrement en ce qui concerne la bonification des mesures de suivi et de monitoring, de gestion des eaux pluviales et de développement du transport actif.

Madame Claudine Beaudoin, de la Direction régionale de la Montérégie du ministère des Affaires municipales et de l'Occupation du territoire, est disponible pour assister votre municipalité régionale de comté dans sa démarche, si elle en éprouve le besoin. Elle peut être jointe au 450 928-5670, poste 81605.

Veuillez agréer, Madame le Préfet, l'expression de mes sentiments les meilleurs.

Le sous-ministre,



Sylvain Boucher

Annexe

Projet de règlement numéro 14-417

Demandes et recommandations du gouvernement

Ministère des Affaires municipales et de l'Occupation du territoire

Février 2015

1 La gestion de l'urbanisation

En matière de gestion de l'urbanisation, le gouvernement a notamment comme orientations de privilégier la consolidation des zones urbaines existantes, de prioriser la revitalisation des centres-villes et des secteurs anciens et d'orienter l'extension urbaine dans les parties de territoire pouvant accueillir le développement de façon économique et acceptable au plan environnemental.

De plus, le gouvernement demande, depuis le 11 mai 2011, aux municipalités régionales de comté (MRC) limitrophes à la Communauté métropolitaine de Montréal (CMM) de respecter l'orientation numéro 10 de l'Addenda modifiant les orientations gouvernementales en matière d'aménagement pour ce territoire. Cette orientation vise « dans une optique de complémentarité des planifications métropolitaines et péri-métropolitaines, à consolider le développement dans le principal pôle de services et d'équipements localisés sur le territoire de chacune des MRC péri-métropolitaines ». En ce sens, le gouvernement s'attend notamment à ce que les MRC visées consolident le milieu urbain existant par la délimitation d'un principal pôle de services et d'équipements dans lequel elles devront y concentrer prioritairement leur développement, par la requalification des terrains, par l'augmentation de la densité et par l'optimisation des infrastructures et équipements collectifs.

Le gouvernement s'attend à ce que les MRC prennent les moyens nécessaires dans leur schéma d'aménagement et de développement révisé (SADR) afin de respecter l'ensemble de ces orientations. En ce sens, le gouvernement reconnaît les efforts importants consentis par la MRC afin de satisfaire aux attentes découlant de l'orientation numéro 10. En effet, par ce projet de règlement, la MRC revoit la planification et le développement des périmètres urbains (PU) sur son territoire notamment en caractérisant et en identifiant un pôle régional de services et d'équipements ainsi que des pôles secondaires, en considérant des potentiels de requalification et de redéveloppement à l'intérieur des PU ainsi qu'en déterminant des seuils de densité minimaux.

Toutefois, le ministère des Affaires municipales et de l'occupation du territoire (MAMOT) considère que la MRC ne répond pas à l'ensemble des attentes de l'orientation numéro 10. Ainsi, la MRC des Maskoutains devra modifier le contenu de son SADR eu égard à l'évaluation de ses besoins en espaces ainsi qu'à la consolidation du principal pôle de services et d'équipements.

1.1 L'évaluation des besoins en espaces

1.1.1 La projection des besoins

- Les besoins résidentiels

Dans sa démarche visant à évaluer les besoins pour de nouveaux espaces résidentiels à l'intérieur des PU de son territoire, la MRC utilise, comme le demande le gouvernement, les projections du nombre de ménages établies par l'Institut de la statistique du Québec (ISQ) et basées sur le recensement de 2006.

Or, à l'automne 2014, l'ISQ a rendu publiques de nouvelles projections établies à partir des données du recensement de 2011. Ainsi, afin de s'assurer que la planification des MRC soit basée sur les projections les plus réalistes possibles, le gouvernement s'attend à ce que les données les plus récentes disponibles soient utilisées. Cela est d'autant plus important considérant que les

projections de l'ISQ, basées sur le recensement de 2011 pour la MRC des Maskoutains, présentent un écart important d'un peu plus de mille ménages à la baisse par rapport à celles du recensement de 2006, et ce, sur le même horizon de planification, soit 2026. L'utilisation des données de 2006 a donc pour effet de bonifier avantageusement les prévisions de croissance pour les années à venir.

En outre, le MAMOT constate que la MRC base son horizon de planification à partir de l'année 2011. Bien que l'horizon de 15 ans retenu par la MRC respecte les attentes du gouvernement, il serait pertinent que la MRC profite des nouvelles prévisions de l'ISQ qui s'échelonnent jusqu'à 2036 afin d'actualiser son horizon de planification de façon à ce qu'il débute en 2015. La MRC a d'ailleurs réalisé le portrait des espaces vacants, à redévelopper et à requalifier sur son territoire à partir de données de 2014.

Demande et recommandation du gouvernement

Considérant ce qui précède, la MRC devra baser l'évaluation de ses besoins en espace sur les données statistiques les plus à jour à sa disposition. Ces données doivent provenir d'une instance neutre et reconnue, telle que l'ISQ.

Ce faisant, la MRC devrait actualiser l'horizon de planification de façon à ce qu'il débute en 2015. Cet horizon doit s'échelonner sur une période de 10 à 15 ans.

- Les besoins industriels

La MRC présente un très bon portrait de l'évolution des activités socioéconomiques sur son territoire. Les tendances économiques présentées par la MRC démontrent notamment un certain ralentissement économique dans le secteur manufacturier et une hausse dans le secteur biotechnologique et de l'agroalimentaire. Le MAMOT constate toutefois que la méthodologie employée par la MRC afin d'évaluer les besoins en espaces à des fins industrielles ne prend pas compte de ces constats. Or, ces données témoignent d'une transformation des tendances économiques en matière industrielle sur le territoire de la MRC qui devrait se traduire par une intensification de l'espace voué aux activités industrielles.

En outre, la MRC fait état d'une nouvelle politique de la Ville de Saint-Hyacinthe mise en place au début de l'année 2014 visant la réutilisation des espaces industriels notamment en prescrivant un pourcentage d'occupation minimale deux fois plus élevé qu'auparavant.

Demandes du gouvernement

Par conséquent, la MRC devra justifier davantage les besoins qu'elle identifie à des fins industrielles en considérant l'évolution des tendances économiques de façon à démontrer qu'elle vise à consolider le tissu urbain existant en favorisant l'augmentation de l'intensité de l'occupation du sol en fonction des caractéristiques du milieu. À cette fin, elle devrait particulièrement tenir compte de tendances annuelles dont elle fait état dans son projet de règlement ainsi que des mesures mises de l'avant par la Ville de Saint-Hyacinthe.

1.1.2 Les superficies disponibles au développement, au redéveloppement et à la requalification

La MRC a procédé à la compilation des espaces vacants ainsi que ceux à requalifier et à redévelopper voués à des fins résidentielles (incluant les secteurs mixtes) et industrielles présents à l'intérieur des PU de son territoire. Dans l'évaluation de ces espaces, la MRC précise avoir tenu compte des contraintes naturelles et anthropiques reconnues telles que les zones inondables et de glissements de terrain ainsi que les espaces situés sous les lignes de transport d'électricité. En plus de ces contraintes, la MRC considère d'autres critères afin d'exclure certains espaces de son évaluation, dont notamment la volonté des propriétaires fonciers à construire sur leur propriété, la configuration et l'accessibilité des lots concernés et la proximité des services publics. En outre, une fois tous ces critères pris en compte, la MRC ne retient que seulement 85 % des espaces vacants et 60 % des espaces à requalifier et à redévelopper ainsi identifiés.

Le gouvernement reconnaît que certaines contraintes peuvent faire en sorte que les terrains vacants ou à requalifier présents sur le territoire de la MRC ne puissent tous être développés à moyen terme. Toutefois, le gouvernement est d'avis que la méthodologie retenue par la MRC n'est pas suffisamment justifiée et qu'elle a pour effet de sous-estimer les superficies pouvant être redéveloppées et requalifiées à l'intérieur des PU de son territoire. De plus, outre les contraintes naturelles et anthropiques reconnues au schéma, certains des critères présentés par la MRC ne sont pas jugés valables par le gouvernement, particulièrement la volonté des propriétaires fonciers de permettre ou non la construction sur leur terrain.

En outre, le MAMOT constate que certains secteurs et immeubles pourraient être ajoutés à l'évaluation des espaces à redévelopper et à requalifier de la MRC. C'est le cas des terrains de golf présents à l'intérieur des PU de la MRC. Considérant que ceux-ci ne sont pas identifiés et encadrés au schéma par des dispositions ou des affectations particulières, ils pourraient éventuellement faire l'objet d'une requalification et être utilisés à des fins urbaines, tels que le développement résidentiel. De plus, certains immeubles industriels existants à l'intérieur des PU de la MRC ne sont plus occupés et pourraient également faire l'objet d'une requalification.

Demandes et recommandations du gouvernement

Afin d'assurer la consolidation et la réutilisation du tissu urbain existant, la MRC devra revoir sa méthodologie visant à comptabiliser les espaces vacants, à redévelopper et à requalifier, voués à des fins résidentielles et industrielles à l'intérieur des PU de son territoire. Pour ce faire, elle devra justifier sa démarche de façon à démontrer qu'elle considère l'ensemble de ces espaces réellement disponibles au développement, au redéveloppement et à la requalification.

En ce sens, le gouvernement désire rappeler à la MRC qu'il entend par « superficies disponibles ou vacantes » toutes les superficies non construites (excluant les parcs et espaces verts à conserver) adjacentes ou non à une rue publique, qu'elles soient disponibles ou non à la vente, et qui ne sont affectées par aucune contrainte naturelle ou anthropique identifiée au schéma.

De plus, la MRC devra prendre en compte les terrains de golf situés à l'intérieur des PU de son territoire dans l'évaluation des sites à requalifier ou mettre en place des dispositions à l'intérieur du schéma afin d'y limiter le développement. Elle pourrait également considérer dans l'identification des espaces à requalifier, les immeubles industriels qui sont existants mais non occupés.

En outre, afin de favoriser la rentabilisation des investissements consentis, la MRC pourrait inciter les municipalités locales, par le biais du schéma, à élaborer une Politique générale de redéveloppement et de requalification, comme l'a d'ailleurs fait la Ville de Saint-Hyacinthe. Ces politiques pourraient notamment viser les espaces industriels situés en arrière-lots dans la municipalité de Saint-Damase, les terrains de golf, le secteur de la Route 116 à l'entrée ouest de la ville de Saint-Hyacinthe, etc.

De plus, le gouvernement constate que la MRC ne tient pas compte des espaces vacants situés dans la Cité biotechnologique de Saint-Hyacinthe parce que celle-ci est destinée, à l'intérieur du schéma, aux usages spécifiques liés à la biotechnologie et à l'agroalimentaire pour 90% de sa superficie. Toutefois, la MRC ne distingue pas la part occupée par ce type d'industries dans l'évaluation des besoins industriels pour les prochaines années. Cette façon de faire a pour effet de surestimer les besoins en espaces supplémentaires.

Demande du gouvernement

Afin d'assurer la consolidation de tous les espaces disponibles au développement industriel, si la MRC souhaite faire des distinctions entre les différentes vocations des secteurs industriels sur son territoire, elle devra en tenir compte à la fois dans l'évaluation des besoins futurs en espaces ainsi que dans l'identification des espaces vacants, à redévelopper et à requalifier.

En outre, au schéma en vigueur, certaines affectations à l'extérieur des PU autorisent des usages urbains, tels que du résidentiel trois logements ainsi que des activités commerciales. C'est le cas notamment des secteurs semi-urbain et agricole mixte. Ces secteurs visent à reconnaître des développements existants et sont aujourd'hui pour la plupart entièrement construits.

Le MAMOT note toutefois que l'affectation « Semi-urbaine SU1 » du Domaine du Lac-Huron, sur le territoire de la municipalité de Sainte-Marie-Madeleine, présente toujours un potentiel résidentiel et commercial de sept hectares. Considérant que ce secteur constitue un développement résidentiel dense d'envergure, qu'il se situe à proximité du PU, de la Route 116 et d'un service de transport en commun en plus d'être desservi par les réseaux d'aqueduc et d'égout, ce dernier doit être pris en compte dans la consolidation et la réutilisation du tissu urbain existant.

Demande du gouvernement

La MRC devra s'assurer d'inclure le potentiel présent dans le secteur semi-urbain du Domaine du Lac-Huron aux espaces disponibles au développement résidentiel qu'elle identifie pour le territoire de la municipalité de Sainte-Marie-Madeleine afin d'assurer la consolidation du tissu urbain existant.

1.1.3 La délimitation des PU

La MRC identifie au tableau 2.6.4-D des besoins pour de nouveaux espaces à des fins résidentielles pour plusieurs des PU de son territoire. Elle présente également au tableau 2.6.5.8-A des besoins en espaces de 53,31 ha à des fins industrielles pour l'ensemble du territoire. Elle n'effectue toutefois pas de modifications aux limites des PU à l'exception de celui de Saint-Marcel-de-Richelieu auquel elle exclut un secteur voué à être intégré à la zone agricole permanente à la suite d'une décision de la CPTAQ.

À cet effet, la MRC souligne la volonté du conseil des maires d'accorder la primauté à la conclusion des démarches nécessaires qui permettront de respecter l'orientation numéro 10, préalablement à quelque demande d'agrandissement de PU.

En outre, la MRC ne procède pas à la révision de la planification des activités commerciales présente au schéma en vigueur. En effet, elle précise, dans un document explicatif, avoir adopté des règlements au cours des dernières années ayant comme intention d'intensifier l'occupation du sol dans plusieurs espaces commerciaux de son territoire. De plus, selon une évaluation sommaire, elle statue que les deux affectations commerciales concentrant la part la plus importante des espaces à vocation commerciale présentent des superficies suffisantes pour répondre à la demande jusqu'en 2026. La MRC prévoit ainsi mettre à jour la section sur les besoins commerciaux après l'entrée en vigueur de ce projet de règlement.

Toutefois, en l'absence d'une mise à jour des espaces et des besoins commerciaux pour les 10 à 15 prochaines années, il n'est pas possible de s'assurer de la consolidation des secteurs urbains existants. En effet, une décroissance du développement commercial sur le territoire de la MRC au cours des dernières années pourrait permettre la requalification d'une portion de ces secteurs afin d'y orienter d'autres types d'usages urbains, tels que des résidences ou des industries.

Demandes du gouvernement

Le gouvernement ne voit pas d'inconvénients à ce que la MRC identifie, si nécessaire, des agrandissements de PU dans le cadre d'un règlement subséquent. Toutefois, il lui rappelle que lorsqu'elle souhaitera revoir les limites des PU de son territoire (ou d'autres affectations), elle devra s'assurer de bien identifier les agrandissements et de les justifier en présentant un dossier argumentaire complet considérant notamment la planification régionale qui aura été mise en place.

En outre, avant de procéder à toute modification des limites de ses PU, la MRC devra réaliser la caractérisation et l'analyse de l'offre et de la demande de la fonction commerciale afin d'assurer la consolidation et la réutilisation du tissu urbain existant pour l'ensemble des fonctions urbaines.

1.2 La détermination et la consolidation du principal pôle de services et d'équipements

1.2.1 La distribution de la croissance

La MRC identifie la ville de Saint-Hyacinthe comme étant le pôle régional de services et d'équipements. Les municipalités de Saint-Pie et de Saint-Damase sont considérées comme les pôles secondaires. Afin d'identifier ces pôles, la MRC a pris en compte un certain nombre de variables qu'elle a ensuite pondérées, telles que la présence de réseaux d'aqueduc et d'égout, les lieux d'emplois, le nombre de ménages et de services, etc.

Bien que ces choix semblent justifiés, le gouvernement constate que la MRC ne prend pas en compte cette caractérisation des municipalités de son territoire dans son évaluation des besoins en espaces à l'intérieur des PU. En effet, afin d'identifier les besoins futurs en espaces, la MRC ne fait

que reconduire la part des ménages totaux de chacune des municipalités connus en 2011 aux projections de 2026 pour l'ensemble de la MRC.

Afin de consolider le développement dans le principal pôle de services et d'équipements identifié, le gouvernement s'attend à ce que les MRC visées par l'orientation numéro 10 adoptent des mesures visant à distribuer la croissance urbaine et à augmenter l'offre de services en privilégiant le pôle, puis, en accord avec les priorités établies à l'échelle de la MRC, dans les autres PU de son territoire. Or, selon la façon de faire actuelle de la MRC, certains PU obtiennent notamment une part de l'évolution des ménages plus importante que les pôles secondaires reconnus par la MRC.

En outre, le MAMOT constate que certains objectifs découlant de la grande orientation d'aménagement numéro 4 de la MRC, portant sur la consolidation des PU, ne concourent pas à répondre à cette attente du gouvernement concernant la distribution de la croissance selon une approche régionale.

Demandses et recommandation du gouvernement

Par conséquent, afin d'orienter le développement urbain dans les PU de son territoire en accordant la priorité à celui du principal pôle de services et d'équipements ainsi que des pôles secondaires déterminés, la MRC devra revoir l'évaluation des besoins en nouveaux espaces à l'intérieur des PU de son territoire de façon à y distribuer la croissance en fonction de la caractérisation de la structure urbaine qu'elle a réalisée.

En outre, la MRC devra revoir les objectifs découlant de la grande orientation d'aménagement visant la consolidation des PU de son territoire afin de s'assurer que ceux-ci concourent tous aux attentes du gouvernement en lien avec la distribution de la croissance urbaine selon les priorités établies à l'échelle de la MRC. Elle devrait également compléter le libellé de sa grande orientation numéro 4 afin qu'elle reflète davantage les attentes de l'orientation numéro 10.

1.2.2 Les densités d'occupation du sol

À la suite de l'évaluation des densités résidentielles brutes moyennes à l'intérieur des municipalités locales, la MRC établit des seuils minimaux de densité brute évolutifs par période quinquennale.

Bien que la MRC souligne avoir tenu compte des densités observées à l'intérieur de l'ensemble des PU et des seuils de densité fixés par le Plan métropolitain d'aménagement et de développement de la CMM, le gouvernement constate que les seuils qu'elle fixe ne concourent pas tous à la consolidation du tissu urbain existant, particulièrement à la consolidation du principal pôle de services et d'équipements. En effet, les seuils établis par la MRC ne constituent pas tous un effort en vue d'atteindre une densité plus élevée et ne tiennent pas nécessairement compte des constats qu'elle fait relativement à la réduction du nombre de personnes par ménage et du vieillissement de la population.

Demande du gouvernement

La MRC devra revoir les seuils minimaux de densité brute d'occupation du sol qu'elle détermine, particulièrement pour le principal pôle de services et d'équipements, afin de s'assurer qu'ils concourent à l'augmentation de la densité observée sur le territoire et de façon à considérer les constats qu'elle fait relativement à la réduction du nombre de personnes par ménage et du vieillissement de la population.

1.2.3 Consolidation des infrastructures et des équipements (réseau et transport en commun)

La MRC a revu la section de son schéma traitant des infrastructures et équipements de transport afin de le mettre à jour, particulièrement en ce qui a trait aux données sur le navettage ainsi que sur les modes de transport utilisés. Elle ajoute également une section sur le transport collectif afin de décrire les services existants sans toutefois les cartographier.

La MRC a également mis à jour les articles liés aux infrastructures d'aqueduc et d'égout, incluant la cartographie de ces équipements. Elle mentionne dans cette section que la capacité actuelle de certains réseaux représente un indicateur de premier plan quant à la possibilité de croissance d'un PU.

Bien que les descriptions faites par la MRC soient pertinentes, le projet de règlement ne permet pas l'identification des infrastructures et des équipements de transport en commun et ne prévoit pas de mesures particulières visant à assurer leur mise en valeur et leur rentabilisation. Or, de telles dispositions sont essentielles afin de favoriser l'optimisation des infrastructures et équipements collectifs existants.

Demandes et recommandations du gouvernement

Afin d'assurer l'optimisation des infrastructures et des équipements collectifs existants, la MRC devra mettre en place des dispositions particulières afin d'assurer leur mise en valeur et leur rentabilisation. Pour ce faire, elle devrait ainsi hausser les seuils de densité à proximité de ces équipements, particulièrement en fonction des trajets et des points de rabattement des services de transport en commun dans le pôle régional. La MRC pourrait ajouter des objectifs en ce sens dans les critères applicables à la consolidation urbaine à l'intérieur des PU.

Dans le cadre de cet exercice, la MRC devra également intégrer à son schéma une cartographie des infrastructures et équipements collectifs existants, tels que le réseau de transport en commun, mais également des autres équipements structurants dont les écoles.

En outre, elle devrait évaluer la demande prévisible en transport et ses impacts sur les infrastructures et équipements. En ce sens, elle pourrait également demander aux municipalités locales d'évaluer la capacité des équipements et des infrastructures publics en place, ainsi que les coûts inhérents à la hausse de ces capacités liées au développement avant même d'évaluer une demande d'agrandissement de PU. Une telle disposition pourrait être ajoutée aux critères de l'article 3.4.2.1. sur les conditions applicables à l'agrandissement d'un PU.

Finalement, considérant que la MRC souhaite réaliser des ensembles urbains conformes aux principes de collectivité viable et d'écomobilité, le ministère des Transports recommande à la

MRC d'adopter des objectifs précis quant à la part modale devant être assumée par les divers modes de transport. La MRC pourrait également suivre la progression de ces cibles, comme elle prévoit le faire pour les mesures de gestion de la croissance urbaine.

1.3 La dynamique périmétropolitaine

Certains renseignements présents à différentes sections du projet de règlement permettent d'établir des liens entre le développement de la MRC et sa proximité du territoire de la CMM. En effet, sans nier le caractère propre à la MRC et son fort potentiel d'attraction, certaines relations sont à établir entre les deux territoires particulièrement en ce qui a trait à la croissance des ménages dans les municipalités les plus près de la CMM ainsi qu'aux données sur le navettage.

Recommandation du gouvernement

Afin d'appuyer la caractérisation des dynamiques de développement sur le territoire de la MRC et de faciliter la compréhension de ses choix d'aménagement visant à répondre aux attentes de l'orientation numéro 10, la MRC devrait faire état plus explicitement des liens qui semblent exister entre ces deux territoires dans une même section du schéma. Pour ce faire, elle pourrait notamment revoir celle portant sur le contexte métropolitain.

2. La protection des prises de captage des eaux souterraines

La MRC revoit les articles sur l'approvisionnement en eau potable présents au schéma, notamment afin de les mettre à jour.

Le ministère du Développement durable, de l'Environnement et de la Lutte contre les changements climatiques constate toutefois que les tableaux de l'article 3.8.1.1.1 n'identifient pas et ne localisent pas toutes les prises de captage des eaux potables souterraines ou de surfaces, municipales comme privées, aux fins d'alimentation en eau, alimentant plus de 20 personnes

Demande et recommandation du gouvernement

La MRC devra revoir l'article 3.8.1.1.1 afin de s'assurer d'identifier et de localiser l'ensemble des prises de captage d'eau potable souterraine et de surface, municipales comme privées, aux fins d'alimentation en eau, alimentant plus de 20 personnes, y compris les prises desservant des institutions d'enseignement et des établissements à clientèle vulnérable et celles alimentant des sites récréatifs. Les prises de captage manquantes sont fournies à l'annexe 2.

La MRC devrait également mettre à jour les références au Règlement sur le captage des eaux souterraines puisque ce dernier a été remplacé par le Règlement sur le prélèvement des eaux et leur protection qui est entré en vigueur en juillet 2014.

Annexe 2

| Nom légal du lieu mesuré | Type responsable (desc) | Nom de l'intervenant | Type d'intervenant (description) | Latitude | Longitude | Type de composante (description) | Adresse | Type de provenance - Considéré comme (description) | Provenance de l'eau (description) |
|---|-------------------------|--|----------------------------------|------------|-------------|----------------------------------|---|--|-----------------------------------|
| Station de purification motel Laliberté (Saint-Liboire) | Entreprise | Motel H. & D. Laliberté inc. | Personne morale | 45,7021389 | -72,7829722 | site de prélèvement d'eau | 110, Rang Charlotte Saint-Liboire (Québec) | Souterraine | Puits tubulaire |
| Station de purification motel Laliberté (Saint-Liboire) | Entreprise | Motel H. & D. Laliberté inc. | Personne morale | 45,7026111 | -72,7826389 | site de prélèvement d'eau | 110, Rang Charlotte Saint-Liboire (Québec) | Souterraine | Autre (souterraine) |
| Station de purification Restaurant le Cachol | Entreprise | 9113-8461 Québec inc | Personne morale | 45,5633558 | -72,7126438 | site de prélèvement d'eau | 1030, Chemin Milton St-Valérien-de-Milton (Québec) | Souterraine | Puits tubulaire |
| Station de purification Domaine de l'Érable | Entreprise | Réjean Bazinet inc. | Personne morale | 45,62425 | -72,8585556 | site de prélèvement d'eau | 5760, Rang des Erables St-Hyacinthe (Québec) | Souterraine | Puits tubulaire |
| Station de purification Domaine de l'Érable | Entreprise | Réjean Bazinet inc. | Personne morale | 45,6247222 | -72,8580278 | site de prélèvement d'eau | 5760, Rang des Erables St-Hyacinthe (Québec) | Souterraine | Autre (souterraine) |
| Station de purification Salle Joli-Site | Entreprise | Joli-Site inc. | Personne morale | 45,5099087 | -72,8730844 | site de prélèvement d'eau | 920, Haut Petit Rang St-François Saint-Pie (Québec) | Souterraine | Puits tubulaire |
| Station de purification St-Val-de-Millon Salle commun | Municipal LRQ c-19 c-27 | Municipalité de Saint-Valérien-de-Millon | Municipalité | 45,564448 | -72,7095372 | site de prélèvement d'eau | 1384, rue Principale St-Valérien-de-Millon (Québec) | Surface | Puits tubulaire |

| | | | | | | | | | |
|--|-------------------------|---|--------------------|------------|-------------|---------------------------|--|-------------|--------------------------|
| Station de purification La Rabouillère | Entreprise | La Rabouillère inc. | Personne morale | 45,539256 | -72,7294146 | site de prélèvement d'eau | 1073, Rang de l'Égypte Saint-Valérien-de-Milton (Québec) | Souterraine | Puits tubulaire |
| Station de purification St-Val-de-Milton Chalet loisirs | Municipal LRQ c-19 c-27 | Municipalité de Saint-Valérien-de-Milton | Municipalité | 45,5543358 | -72,7004899 | site de prélèvement d'eau | St-Valérien-de-Milton | Souterraine | Puits tubulaire |
| Station de purification Érablière Autre Versan (puits) | Entreprise | Érablière L'Autre Versan | Personne morale | 45,7828333 | -72,7526111 | site de prélèvement d'eau | Ste-Hélène-de-Bagot | Souterraine | Puits tubulaire |
| Système d'approvisionnement sans traitement Cabane à sucre Christian (puits) | Entreprise | Christian Benoît | Personne physique | 45,62425 | -72,8536389 | site de prélèvement d'eau | St-Hyacinthe | Souterraine | Puits tubulaire |
| Station de purification Big stop Irving Saint-Liboire appr | Entreprise | Les Opérations pétroles Irving Ilée | Personne morale | 45,7547472 | -72,8085338 | site de prélèvement d'eau | St-Liboire | Souterraine | Puits tubulaire |
| Cabane à sucre Claude Benoît (puits) | Privé | Johanne Benoît, Daniel Provencal et Guillaume Provencal | Groupe d'individus | | | site de prélèvement d'eau | | Souterraine | Puits à pointe filtrante |

Québec, le 27 août 2014

Monsieur Jean-Marc Robitaille
Préfet
Municipalité régionale de comté
des Moulins
710, boulevard des Seigneurs, 2^e étage
Terrebonne (Québec) J6W 1T6

Monsieur le Préfet,

Le 17 juin 2014, la Municipalité régionale de comté des Moulins a adopté le projet de règlement numéro 97-33R-1 en vue de modifier son schéma d'aménagement et de développement révisé.

Ce projet de règlement vise à modifier certaines dispositions relatives aux secteurs de développement champêtre de l'aire d'affectation « périurbaine ».

Ce projet de règlement n'est pas conforme aux orientations gouvernementales en matière de gestion de l'urbanisation. En effet, la permission d'ouverture de rues à l'intérieur des secteurs de développement champêtre combinée à la création du secteur numéro 8 ainsi qu'à l'agrandissement des secteurs numéros 6 et 7 ne concourt pas au respect des orientations qui visent à consolider les noyaux urbains existants et à orienter l'extension urbaine dans les parties de territoire pouvant accueillir le développement de façon économique et acceptable au plan environnemental.


Conséquemment, à l'étape du règlement, la Municipalité régionale de comté devra retirer la possibilité d'ouvrir de nouvelles rues dans les secteurs de développement champêtre et revoir la délimitation des secteurs 6, 7 et 8, afin de ne tenir compte que des espaces résidentiels bâtis.

...2

Monsieur Thierry Deroo, de la Direction des affaires métropolitaines du ministère des Affaires municipales et de l'Occupation du territoire, est disponible pour assister votre Municipalité régionale de comté dans sa démarche, si elle en éprouve le besoin. Il peut être joint au 514 873-6403, poste 6142.

Veuillez agréer, Monsieur le Préfet, l'expression de mes sentiments les meilleurs.

Le sous-ministre,

A handwritten signature in black ink, appearing to read 'S. Boucher', with a long horizontal stroke extending to the right.

Sylvain Boucher

Québec, le 13 février 2015

Monsieur Jean-Marc Robitaille
Préfet
Municipalité régionale de comté des Moulins
710, boulevard des Seigneurs, 2^e étage
Terrebonne (Québec) J6W 1T6

Monsieur le Préfet,

Le 9 décembre 2014, la Municipalité régionale de comté des Moulins a adopté le projet de règlement numéro 97-33R-2 en vue de modifier son schéma d'aménagement et de développement révisé.

Ce projet de règlement vise à compléter la concordance du schéma d'aménagement et de développement révisé au Plan métropolitain d'aménagement et de développement entré en vigueur le 12 mars 2012 et à intégrer au schéma d'aménagement et de développement révisé les dispositions relatives à la gestion des îlots déstructurés et aux exploitations agricoles porcines.

Ce projet de règlement n'est pas conforme à l'orientation gouvernementale visant à assurer la viabilité des équipements et infrastructures électriques. Conséquemment, à l'étape du règlement, la Municipalité régionale de comté devra revoir les articles 2.4.1 et 2.4.2 du document complémentaire, de façon à assurer que l'implantation et l'entretien des équipements d'Hydro-Québec soient permis dans les secteurs qui sont visés.


...2

Par ailleurs, permettez-nous de vous préciser que le réseau artériel métropolitain mentionné à l'article 16 du présent projet de règlement, n'est pas intégré au Plan métropolitain d'aménagement et de développement. Ainsi, il nous semble opportun d'apporter cette précision au texte afférent.

Madame Nelly Santarossa, de la Direction des affaires métropolitaines du ministère des Affaires municipales et de l'Occupation du territoire, est disponible pour assister votre Municipalité régionale de comté dans sa démarche, si elle en éprouve le besoin. Elle peut être jointe au 514-873-6403, poste 6108.

Veuillez agréer, Monsieur le Préfet, l'expression de mes sentiments les meilleurs.

Le sous-ministre,

A handwritten signature in black ink, appearing to read 'S. Boucher', with a long horizontal stroke extending to the right.

Sylvain Boucher



Québec, le 15 août 2014

Monsieur Robert Lalonde
Préfet
Municipalité régionale de comté
de Maskinongé
651, boulevard Saint-Laurent Est
Louiseville (Québec) J5V 1J1

Monsieur le Préfet,

Le 11 juin 2014, la Municipalité régionale de comté de Maskinongé a adopté par la résolution numéro 150/06/14 un projet de règlement en vue de modifier son schéma d'aménagement et de développement révisé. À cet égard, elle a demandé l'avis prévu à la Loi sur l'aménagement et l'urbanisme.

Ce projet de règlement vise à permettre l'usage « élevage » dans les îlots déstructurés et les secteurs mixtes et d'intégrer au document complémentaire, les tableaux de compatibilité des usages pour les îlots déstructurés et les secteurs mixtes ainsi que certaines définitions servant à interpréter ces dispositions.

Ce projet de règlement n'est pas conforme aux orientations gouvernementales en matière de gestion de l'urbanisation, ainsi qu'en matière de protection du territoire et des activités agricoles.

Ainsi, les usages au sein des îlots déstructurés et les secteurs mixtes devront se limiter aux usages résidentiels unifamiliaux isolés ou, dépendamment de la nature actuelle de l'îlot ou du secteur mixte, à des usages commerciaux de proximité confirmant ou consolidant le caractère déjà établi de l'îlot ou du secteur mixte.

... 2


De plus, l'usage « élevage » devra être retiré au sein des îlots déstructurés et des secteurs mixtes. Si la MRC souhaite l'implantation d'un projet particulier, elle devra justifier de manière détaillée comment elle compte y planifier les activités afin d'assurer une cohabitation harmonieuse des usages et plus particulièrement de l'usage « élevage ».

Finalement, si la MRC souhaite changer la catégorie d'un secteur mixte, afin d'y autoriser des usages résidentiels, elle devra faire la justification que l'ajout de résidences n'aura pas pour effet de nuire aux activités agricoles existantes.

Madame Sandra Baron, de la Direction régionale de la Mauricie du ministère des Affaires municipales et de l'Occupation du territoire, est disponible pour assister votre municipalité régionale de comté dans sa démarche, si elle en éprouve le besoin. Elle peut être jointe au 819 371-6653, poste 80403.

Veuillez agréer, Monsieur le Préfet, l'expression de mes sentiments les meilleurs.

Le sous-ministre,

A handwritten signature in black ink, appearing to read 'S. Boucher', with a stylized flourish at the end.

Sylvain Boucher

Québec, le 26 septembre 2014

Monsieur Robert Lalonde
Préfet
Municipalité régionale de comté
de Maskinongé
651, boulevard Saint-Laurent Est
Louiseville (Québec) J5V 1J1

Monsieur le Préfet,

Le 9 juillet 2014, la Municipalité régionale de comté de Maskinongé a adopté par la résolution numéro 175-07-14 un projet de règlement en vue de modifier son schéma d'aménagement et de développement révisé. À cet égard, elle a demandé l'avis prévu à la Loi sur l'aménagement et l'urbanisme.

Ce projet de règlement vise à mettre à jour les informations relatives à l'urbanisation, à réévaluer les données nécessaires à l'estimation des besoins en espace pour chacun des périmètres d'urbanisation et à remplacer 12 cartes de périmètres d'urbanisation sur les 17 périmètres identifiés au schéma de la Municipalité régionale de comté.

Ce projet de règlement n'est pas conforme aux orientations gouvernementales en matière de gestion de l'urbanisation.

Dans l'évaluation de ses besoins en espaces pour la période 2014-2024, la Municipalité régionale de comté modifie à la hausse la plupart des données de superficie moyenne des terrains construits, et ce, sans tenir compte, comme dans le schéma d'aménagement et de développement révisé actuel, du fait qu'un périmètre d'urbanisation soit desservi par un réseau d'aqueduc et d'égout. Aussi, elle ajoute, pour certaines municipalités, un ratio de 48% pour calculer l'espace utilisé à des fins publiques (voirie et parcs).

En utilisant de très grandes superficies moyennes de terrains construits et un ratio élevé pour calculer l'espace utilisé à des fins publiques pour l'analyse de ses besoins, la Municipalité régionale de comté surestime ses besoins en espaces. Le gouvernement considère, selon la pratique usuelle en planification territoriale, qu'une superficie additionnelle d'environ 25 % est suffisante pour ces prévisions, à moins qu'une situation exceptionnelle soit identifiée et adéquatement justifiée.

... 2

De plus, la Municipalité régionale de comté ne tient pas compte, dans son évaluation, du potentiel constructible à l'intérieur des îlots déstructurés localisés à proximité des périmètres d'urbanisation. Aussi, elle ajoute, pour certaines municipalités, de nouvelles zones de réserve qui intègrent des zones de contraintes nouvellement identifiées. Or, ces zones sont des secteurs qui ne sont pas identifiés clairement comme non constructibles par la municipalité régionale de comté et leur inclusion à l'intérieur de zones de réserve pourrait justifier à tort un ajout de superficie constructible à court terme dans une zone d'aménagement prioritaire. En ne tenant pas compte du potentiel constructible à l'intérieur des îlots déstructurés et en incluant des zones de contraintes à l'intérieur de zones de réserve, la Municipalité régionale de comté sous-estime les superficies vacantes de ses municipalités.

Afin d'assurer la consolidation des zones urbaines existantes et de rentabiliser les investissements consentis dans ces secteurs, la Municipalité régionale de comté devra revoir l'estimation des besoins en espace pour chacun de ses périmètres d'urbanisation notamment en lui attribuant des superficies moyennes de terrain adéquates en fonction, entre autres, du type de réseau prévu dans chaque périmètre d'urbanisation, et en utilisant un ratio adéquat pour calculer l'espace utilisé à des fins publiques. Aussi, elle devra prendre en compte, dans son évaluation des espaces vacants, les superficies disponibles vacantes à l'intérieur des îlots déstructurés situés à proximité des périmètres d'urbanisation. Elle devra aussi s'assurer qu'aucune construction ne puisse s'implanter dans une zone de contraintes de la zone de réserve.

Par ailleurs, la Municipalité régionale de comté actualise 12 cartes de périmètres d'urbanisation en mentionnant que ceux-ci ont suffisamment d'espaces développables vacants pour les 10 prochaines années. Cependant, l'estimation des besoins en espaces de la Municipalité régionale de comté démontre que la majorité des périmètres d'urbanisation ont des superficies disponibles qui dépassent de loin leurs besoins en espaces pour les 10 prochaines années. Elle maintient tout de même le statu quo pour 4 de ses municipalités et augmente la superficie de plusieurs zones d'aménagement prioritaire à l'intérieur des périmètres d'urbanisation des autres, et ce, sans justification adéquate. Un seul périmètre d'urbanisation semble correspondre adéquatement à ses besoins en espace pour les 10 prochaines années. Toutefois, les données de superficies présentées au document argumentaire diffèrent de celles incluses au projet de règlement.

La Municipalité régionale de comté ne privilégie donc pas la consolidation de ses zones urbaines en maintenant dans ses périmètres d'urbanisation des superficies vacantes disponibles au développement qui excèdent ses besoins pour les 10 à 15 prochaines années. La Municipalité régionale de comté devra revoir les limites des périmètres d'urbanisation ou des zones d'aménagement prioritaire de ses municipalités de manière à ce qu'elles correspondent à des besoins en espaces pour les 10 à 15 prochaines années.

Enfin, la Municipalité régionale de comté augmente la superficie du secteur « Mixte » de la municipalité de Saint-Sévère, même si elle conclut avoir suffisamment d'espaces vacants disponibles à l'intérieur de celui-ci, et ce, sans justification adéquate. Bien que cette zone « Mixte » ne soit pas un périmètre d'urbanisation puisqu'elle est située en zone agricole, elle représente le noyau villageois de la municipalité de Saint-Sévère et la Municipalité régionale de comté doit en privilégier la consolidation.

Pour s'assurer de consolider cette zone urbaine particulière, la Municipalité régionale de comté devra d'abord justifier adéquatement ses besoins en espaces supplémentaires et revoir les limites de celle-ci en fonction d'un horizon de développement pour les 10 à 15 prochaines années. Aussi, la carte représentant cette zone identifie la zone « Mixte » comme étant un « périmètre urbain ». Afin d'éviter toute confusion quant à l'identification de cette zone, la Municipalité régionale de comté devrait retirer le libellé « Périmètre urbain » de sa carte puisqu'aucun périmètre d'urbanisation ne peut empiéter en zone agricole.

Madame Sandra Baron, de la Direction régionale de la Mauricie du ministère des Affaires municipales et de l'Occupation du territoire, est disponible pour assister votre municipalité régionale de comté dans sa démarche, si elle en éprouve le besoin. Elle peut être jointe au 819 371-6653, poste 80403.

Veuillez agréer, Monsieur le Préfet, l'expression de mes sentiments les meilleurs.

Le sous-ministre,

A handwritten signature in black ink, appearing to read 'S. Boucher', with a long horizontal flourish extending to the right.

Sylvain Boucher

Québec, le 20 octobre 2014

Monsieur Robert Lalonde
Préfet
Municipalité régionale de comté
de Maskinongé
651, boulevard Saint-Laurent Est
Louiseville (Québec) J5V 1J1

Monsieur le Préfet,

Le 13 août 2014, la Municipalité régionale de comté de Maskinongé a adopté par la résolution numéro 201/08/14 un projet de règlement en vue de modifier son schéma d'aménagement et de développement révisé. À cet égard, elle a demandé l'avis prévu à la Loi sur l'aménagement et l'urbanisme.

Ce projet de règlement vise à modifier les limites du périmètre urbain, des zones d'aménagement prioritaire et des zones de réserve de la municipalité de Saint-Boniface et à remplacer les cartes du périmètre urbain identifiées au schéma d'aménagement et de développement révisé.

Ce projet de règlement n'est pas conforme aux orientations gouvernementales en matière de gestion de l'urbanisation.

La Municipalité régionale de comté modifie les limites du périmètre urbain, de plusieurs zones d'aménagement prioritaire et de zones de réserve, et ce, sans justification adéquate. En effet, la modification, sans aucune justification, de ces limites ne permet pas de démontrer que ces modifications assurent la consolidation des zones urbaines existantes.

... 2

Par ailleurs, la Municipalité régionale de comté ajoute des secteurs soumis à des contraintes d'aménagement naturelles et structurelles. Or, ces contraintes n'ont pas été expliquées et aucune disposition visant à limiter le développement dans les secteurs soumis à de telles contraintes n'a été formulée, de sorte qu'ils pourraient être utilisés à des fins de développement.

La Municipalité régionale de comté devra donc faire la démonstration que les superficies disponibles au développement, au sein du périmètre d'urbanisation, des zones d'aménagement prioritaire et des zones de réserve, correspondent à des besoins en espaces pour les 10 à 15 prochaines années. La Municipalité régionale de comté devra aussi préciser quelles sont les différentes contraintes d'aménagement et s'assurer que les secteurs soumis à de telles contraintes soient soustraits au développement, si elle souhaite les exclure de l'évaluation des espaces constructibles.

Madame Sandra Baron, de la Direction régionale de la Mauricie du ministère des Affaires municipales et de l'Occupation du territoire, est disponible pour assister votre municipalité régionale de comté dans sa démarche, si elle en éprouve le besoin. Elle peut être jointe au 819 371-6653, poste 80403.

Veuillez agréer, Monsieur le Préfet, l'expression de mes sentiments les meilleurs.

Le sous-ministre,



Sylvain Boucher

Québec, le 16 décembre 2014

Monsieur Jacques Demers
Préfet
Municipalité régionale de comté
de Memphrémagog
455, rue MacDonald, bureau 200
Magog (Québec) J1X 1M2

Monsieur le Préfet,

Le 15 octobre 2014, la Municipalité régionale de comté de Memphrémagog a adopté le projet de règlement numéro 13-14 en vue de modifier son schéma d'aménagement et de développement révisé. À cet égard, elle a demandé l'avis prévu à la Loi sur l'aménagement et l'urbanisme.

Ce projet de règlement vise notamment à revoir la délimitation de la zone inondable de récurrence 0-20 ans et 20-100 ans pour un secteur de la rivière Massawippi situé à l'embouchure du lac portant le même nom dans la municipalité de North Hatley.


Ce projet de règlement n'est pas conforme aux orientations gouvernementales en matière de protection des rives et du littoral des lacs et des cours d'eau. En effet, la Municipalité régionale de comté revoit la formulation de la section 1.1.1.1 du document complémentaire traitant de la remise en état naturel des rives. Plutôt que de référer de manière générale aux cours d'eau et aux lacs présents sur son territoire, elle fait référence à ceux présents sur la cartographie des zones de contraintes, ce qui n'a pas pour effet de permettre une protection adéquate applicable à l'ensemble des lacs et des cours d'eau présents sur le territoire. Elle devra donc retirer la référence à la carte A2 relative aux zones de contraintes, afin que les normes ayant pour objet la remise à l'état naturel des rives concernent tous les cours d'eau et les lacs présents sur l'ensemble de son territoire.

... 2

Madame Judith Côté, de la Direction régionale de l'Estrie du ministère des Affaires municipales et de l'Occupation du territoire, est disponible pour assister votre municipalité régionale de comté dans sa démarche, si elle en éprouve le besoin. Elle peut être jointe au 819 820-3244, poste 80506.

Veuillez agréer, Monsieur le Préfet, l'expression de mes sentiments les meilleurs.

Le sous-ministre,

A handwritten signature in black ink, appearing to read 'S. Boucher', with a long horizontal stroke extending to the right.

Sylvain Boucher

Québec, le 13 juin 2014

Monsieur Jean Bouchard
Maire
Ville de Mirabel
14 111, rue Saint-Jean
Mirabel (Québec) J7J 1Y3

Monsieur le Maire,

Le 7 avril 2014, la Ville de Mirabel a adopté le projet de règlement numéro PS-200 en vue de modifier son schéma d'aménagement et de développement révisé. À cet égard, elle a demandé l'avis prévu à la Loi sur l'aménagement et l'urbanisme.

Ce projet de règlement vise à remplacer une aire d'affectation « Résidentiel unifamilial » par une aire d'affectation « Parc » et à créer des aires d'affectation « Résidentiel unifamilial » et « Multifamilial » à même une aire d'affectation « Villégiature », dans le secteur de Saint-Canut.


Devant les nombreuses modifications apportées aux limites des périmètres d'urbanisation « Horizon 5 ans » de votre ville au cours des dernières années, ce projet de règlement ne contient pas l'information suffisante pour déterminer sa conformité aux orientations gouvernementales en matière de gestion de l'urbanisation. En effet, à l'étape du règlement, la Ville de Mirabel devra documenter sa démarche en présentant un dossier argumentaire comportant un état de situation quant à l'urbanisation du secteur de Saint-Canut et une évaluation des impacts de cette modification sur l'urbanisation de son territoire.

Par ailleurs, permettez-moi de vous rappeler l'importance que le gouvernement accorde à l'adoption, dans les meilleurs délais possibles, de votre règlement de concordance au Plan métropolitain d'aménagement et de développement.

... 2

Monsieur Stéphane Bégin, de la Direction des affaires métropolitaines du ministère des Affaires municipales et de l'Occupation du territoire, est disponible pour assister votre municipalité régionale de comté dans sa démarche, si elle en éprouve le besoin. Il peut être joint au numéro de téléphone 514 873-6403, poste 6194.

Veuillez agréer, Monsieur le Maire, l'expression de mes sentiments les meilleurs.

A handwritten signature in black ink, appearing to read 'S. Boucher', with a horizontal line extending to the right.

Sylvain Boucher

Québec, le 23 juillet 2014

Monsieur Jean Bouchard
Maire
Ville de Mirabel
14 111, rue Saint-Jean
Mirabel (Québec) J7J 1Y3

Monsieur le Maire,

Le 3 juin 2014, la Ville de Mirabel a adopté le projet de règlement numéro PS-201 en vue de modifier son schéma d'aménagement et de développement révisé. À cet égard, elle a demandé l'avis prévu à la Loi sur l'aménagement et l'urbanisme.

Ce projet de règlement vise à agrandir une aire d'affectation « Extraction » à même des aires d'affectations « Parc » et « Rurale » du secteur du Domaine vert Nord de la ville de Mirabel. Il vise également à créer une aire d'affectation « Extraction » à même une aire d'affectation « Rurale » dans ce même secteur.

Ce projet de règlement n'est pas conforme aux orientations gouvernementales en matière de protection du territoire et des activités agricoles, de protection du patrimoine naturel ainsi que du maintien des espèces floristiques et fauniques et de leurs habitats. De plus, il ne respecte pas les orientations gouvernementales relatives à la planification des infrastructures et équipements électriques.

En effet, la modification des aires affectations proposée par le projet de règlement numéro PS-201 n'est pas justifiée et son impact sur le milieu agricole n'est pas évalué. Cet agrandissement de l'aire d'affectation « Extraction » pourrait de plus avoir des incidences sur le drainage de milieux humides adjacents ainsi que des impacts sur l'habitat de la salamandre à quatre orteils qu'Hydro-Québec doit créer et protéger en vertu du décret d'autorisation 979-2013 obtenu le 25 septembre 2013 pour la construction d'un poste de distribution au nord de Blainville et de sa ligne d'alimentation. Hydro-Québec constate de plus que l'aire d'extraction pourrait empiéter sur le tracé de la ligne d'alimentation.


...2

Ainsi, à l'étape du règlement, la Ville de Mirabel devra justifier l'agrandissement de l'aire d'affectation et évaluer son impact sur le milieu agricole. Elle devra de plus prévoir des mesures qui assurent la protection des milieux humides et de l'habitat de la salamandre à quatre orteils, une espèce susceptible d'être désignée menacée ou vulnérable, qui font l'objet de mesure de protection en vertu d'un décret du gouvernement. Finalement, elle devra s'assurer que les limites de l'aire d'affectation « Extraction » n'empiètent pas sur le tracé prévu de la ligne d'alimentation du poste Blainville que réalise présentement Hydro-Québec.

Monsieur Thierry Deroo, de la Direction des affaires métropolitaines du ministère des Affaires municipales et de l'Occupation du territoire, est disponible pour assister votre municipalité régionale de comté dans sa démarche, si elle en éprouve le besoin. Il peut être joint au numéro de téléphone 514-873-6403, poste 6142.

Veuillez agréer, Monsieur le Maire, l'expression de mes sentiments les meilleurs.

Le sous-ministre,

A handwritten signature in black ink, appearing to read 'S. Boucher', with a stylized flourish at the end.

Sylvain Boucher

Québec, le 2 décembre 2014

Monsieur Denis Coderre
Maire
Ville de Montréal
275, rue Notre-Dame Est
Montréal (Québec) H2Y 1C6

Monsieur le Maire,

Le 18 septembre 2014, l'agglomération de Montréal a adopté le projet de règlement numéro P-RCG 14-029 en vue de modifier son schéma d'aménagement et de développement. À cet égard, elle a demandé l'avis prévu à la Loi sur l'aménagement et l'urbanisme.

Ce projet de règlement vise à établir la concordance du schéma d'aménagement et de développement révisé au Plan métropolitain d'aménagement et de développement entré en vigueur le 12 mars 2012. À cet effet, l'ampleur du travail réalisé par l'agglomération, dans une volonté d'assurer la mise en œuvre de la planification métropolitaine dans les meilleurs délais, mérite d'être soulignée.

À la lumière de notre analyse et après avoir consulté les ministères et organismes gouvernementaux concernés par l'aménagement du territoire, ce projet de règlement n'est pas conforme aux orientations gouvernementales. Bien que d'une manière générale, les orientations d'aménagement retenues rejoignent les préoccupations gouvernementales, l'agglomération devra donc poursuivre sa réflexion à l'égard des éléments soulevés dans l'avis ci-joint.


Par ailleurs, les ministères et organismes gouvernementaux qui ont participé à la réalisation de l'avis et plus particulièrement le ministère des Affaires municipales et de l'Occupation du territoire qui a coordonné son élaboration, demeurent disponibles pour vous fournir toute l'information additionnelle sur les sujets qui y sont abordés.

...2

Afin de vous accompagner dans votre démarche et favoriser une compréhension commune des enjeux d'aménagement qui concernent le territoire de l'agglomération, le Ministère vous propose de tenir une rencontre de travail en compagnie des représentants de la Communauté métropolitaine de Montréal étant donné que l'objectif principal du présent processus est de réaliser votre concordance au plan métropolitain d'aménagement et de développement. Pour se faire, nous vous invitons à communiquer avec monsieur Nicolas Froger, directeur par intérim des affaires métropolitaines, au 514 873-8246.

Veillez agréer, Monsieur le Maire, l'expression de mes sentiments les meilleurs.


Le sous-ministre,

A handwritten signature in black ink, appearing to be 'S. Boucher', with a long horizontal stroke extending to the right.

Sylvain Boucher

Les orientations gouvernementales en aménagement du territoire

Agglomération de Montréal



Novembre 2014

Québec 

Avis gouvernemental en vertu de l'article 51 de la Loi sur l'aménagement et l'urbanisme

Ce document a été réalisé par la Direction des affaires métropolitaines (DAM) en collaboration avec la Direction générale de l'urbanisme et de l'aménagement du territoire (DGUAT) du ministère des Affaires municipales et de l'Occupation du territoire (MAMOT).

© Gouvernement du Québec, ministère des Affaires municipales et de l'Occupation du territoire, 2014

ISBN 978-2-550-71996-0 (imprimé)

ISBN 978-2-550-71997-7 (PDF)

Dépôt légal -- 2014

Bibliothèque et Archives nationales du Québec

Bibliothèque et Archives Canada

Tous droits réservés. La reproduction de ce document par quelque procédé que ce soit et sa traduction, même partielles, sont interdites sans l'autorisation des Publications du Québec.

Liste des principaux acronymes utilisés dans ce document

Acronymes techniques

| | |
|--------------------------------|---|
| dB ^A ¹ : | Unité utilisée pour exprimer le niveau sonore mesuré |
| LAU : | Loi sur l'aménagement et l'urbanisme |
| LEMV : | Loi sur les espèces menacées ou vulnérables |
| Leq, 24h ¹ : | Niveau d'un son constant transmettant la même énergie dans un temps donné (24 heures) |
| LPTAA : | Loi sur la protection du territoire et des activités agricoles |
| PMAD : | Plan métropolitain d'aménagement et de développement |
| PU : | Périmètre d'urbanisation |
| PPRLPI : | Politique de protection des rives, du littoral et des plaines inondables |
| SAD : | Schéma d'aménagement et de développement |
| TOD : | Transit-oriented development – développement orienté vers l'utilisation des transports collectifs |

Ministères, organismes mandataires de l'État et entités municipales

| | |
|-------------|---|
| CPTAQ : | Commission de protection du territoire agricole du Québec |
| CMM : | Communauté métropolitaine de Montréal |
| DAM–MAMOT : | Direction des affaires métropolitaines du Ministère des Affaires municipales et de l'Occupation du territoire |
| MAMOT : | Ministère des Affaires municipales et de l'Occupation du territoire |
| MAPAQ : | Ministère de l'Agriculture, des Pêcheries et de l'Alimentation du Québec |
| MCC : | Ministère de la Culture et des Communications |
| MDDELCC : | Ministère du Développement durable, de l'Environnement et de la Lutte contre les changements climatiques |
| MEIE : | Ministère de l'Économie, de l'Innovation et de l'Exportation |
| MÉRN : | Ministère de l'Énergie et des Ressources naturelles |
| MFFP : | Ministère de la Forêt, de la Faune et des Parcs |

¹ Politique sur le bruit routier, Gouvernement du Québec, Ministère des Transports du Québec, 1998, 13 pages

MSP : Ministère de la Sécurité publique
MSSS : Ministère de la Santé et des Services sociaux
MTQ : Ministère des Transports du Québec
SHQ : Société d'Habitation du Québec
Société HQ : Société Hydro-Québec

Note au lecteur

Dans le présent avis gouvernemental, l'utilisation des termes et des temps des verbes a son importance. La loi impose un contenu obligatoire et propose un contenu facultatif au schéma d'aménagement et de développement. De même, le gouvernement, les ministères et les organismes publics administrent des lois et des politiques qui peuvent avoir un caractère obligatoire sur le contenu du schéma d'aménagement et de développement. Ainsi, lorsque l'avis gouvernemental précise que « le gouvernement demande... », le ministère demande... » ou que « l'agglomération doit..., devra... », il s'agit d'un élément obligatoire primordial à l'entrée en vigueur du schéma.

De plus, le gouvernement, les ministères et les organismes publics souhaitent transmettre à l'agglomération des informations qu'ils trouvent pertinentes, proposer des bonifications au contenu du schéma, sensibiliser l'agglomération à une problématique particulière. En conséquence, lorsque le texte précise qu'un « ministère incite..., souhaite..., invite..., informe... » ou que « l'agglomération devrait... , pourrait... », il s'agit là soit d'une information, soit d'une amélioration, soit d'un élément de sensibilisation que l'agglomération aurait avantage à considérer ou bénéficierait de son inclusion au schéma, tout en étant libre de le faire ou pas.

Présentation

Le présent avis fait suite au projet de modification au schéma d'aménagement et de développement adopté par l'agglomération de Montréal le 18 septembre 2014. Préparé conformément à l'article 51 de la LAU, il indique les orientations que le gouvernement, ses ministères, ses mandataires et les organismes publics poursuivent en matière d'aménagement sur le territoire de l'agglomération ainsi que les projets d'équipements, d'infrastructures et d'aménagement qu'ils entendent réaliser sur ce territoire.

Les orientations énoncées particularisent, pour le territoire de l'agglomération de Montréal, les orientations relatives à l'ensemble du territoire québécois inscrites dans le document intitulé « *Les orientations du gouvernement en matière d'aménagement* ». Pour un aménagement concerté du territoire, auquel s'est ajouté quatre documents complémentaires².

De plus, étant donné que cette modification du SAD de l'agglomération de Montréal s'insère dans la procédure de concordance au Plan métropolitain d'aménagement et de développement (PMAD) de la Communauté métropolitaine de Montréal (CMM), le présent avis doit également tenir compte des orientations du gouvernement qui sont applicables au territoire métropolitain.

Par conséquent, certaines particularités concernant ce territoire sont à considérer. La planification métropolitaine à laquelle les MRC et agglomérations doivent se conformer accorde ainsi une place prépondérante aux liens entre l'aménagement du territoire et les transports collectifs structurants, au redéveloppement et la requalification de la trame urbaine ainsi qu'à la densification du cadre bâti et à l'émergence de milieux de vie mixtes.

La contribution gouvernementale vise à aider l'agglomération à répondre aux exigences de la loi à l'égard du contenu du schéma d'aménagement et de développement et des documents devant l'accompagner et à lui indiquer les intentions du gouvernement, qu'il s'agisse de projets d'intervention ou de préoccupations susceptibles d'influencer fortement l'organisation territoriale afin qu'elle puisse les considérer dans ses décisions en matière d'aménagement.

² Les orientations du gouvernement en matière d'aménagement – Pour un aménagement concerté du territoire, Gouvernement du Québec, Ministère des Affaires municipales, Document complémentaire, 1995, 32 pages.

Les orientations du gouvernement en matière d'aménagement - La protection du territoire et des activités agricoles, Document complémentaire, Gouvernement du Québec, Ministère des Affaires municipales et de la Métropole, 2001, 52 pages.

Les orientations du gouvernement en matière d'aménagement - La protection du territoire et des activités agricoles, Précisions relatives à l'encadrement des élevages à forte charge d'odeur, particulièrement porcins, et à la protection du milieu naturel, Addenda au document complémentaire révisé, Gouvernement du Québec, Ministère des Affaires municipales et des Régions, 2005, 61 pages.

Les orientations du gouvernement en matière d'aménagement – Pour un développement durable de l'énergie éolienne, Gouvernement du Québec, Ministère des Affaires municipales et des Régions, 2007, 20 pages.

Les ministères et les organismes consultés sur le projet sont désireux de poursuivre les échanges avec l'agglomération. Plusieurs apportent des commentaires, soulignent certaines lacunes et quelques-uns formulent des objections dont l'agglomération devra tenir compte à l'étape du règlement. La liste des représentants des ministères et des organismes du gouvernement est présentée au chapitre 6 du présent avis.

Table des matières

| | | |
|----------|--|-----------|
| I | L'urbanisation et les milieux de vie | 10 |
| 1.1 | La planification du développement du milieu bâti..... | 10 |
| 1.1.1 | Les périmètres d'urbanisation (PU) | 10 |
| 1.1.2 | L'habitat | 13 |
| 1.1.3 | Les équipements et les services collectifs | 13 |
| 1.1.4 | Les espaces commerciaux et industriels | 14 |
| 1.1.5 | La protection des personnes et des biens | 17 |
| 1.1.5.1 | Les risques d'origine naturelle..... | 17 |
| 1.1.5.2 | Les risques d'origine anthropique et les nuisances | 18 |
| 2 | La conservation, la protection et la mise en valeur des territoires d'intérêt | 20 |
| 2.1 | Le milieu naturel | 20 |
| 2.1.1 | Les rives et le littoral des lacs et des cours d'eau et les normes de lotissement | 20 |
| 2.2 | Le patrimoine naturel..... | 21 |
| 3 | La planification des équipements et des infrastructures | 23 |
| 3.1 | Les équipements et les infrastructures de transport terrestre, maritime et aérien..... | 23 |
| 3.1.1 | Le transport terrestre..... | 23 |
| 3.1.1.1 | La description et la planification des infrastructures et des équipements de transport terrestre..... | 25 |
| 3.1.2 | L'occupation du sol à proximité des infrastructures et équipements de transport..... | 25 |
| 3.2 | Les équipements et les infrastructures de transport d'électricité | 25 |
| 4 | La mise en valeur intégrée des ressources..... | 27 |
| 4.1 | La protection du territoire et des activités agricoles | 28 |
| 4.1.1 | La délimitation des affectations de la zone agricole et l'encadrement des usages non agricole autorisés en zone agricole | 27 |
| 4.1.2 | Les paramètres pour la détermination des distances séparatrices et encadrement des unités d'élevage à forte charge d'odeur | 28 |
| 4.2 | Les prises de captage d'eau potable..... | 29 |

| | |
|---|----|
| 4.3 Les immeubles, ouvrages et activités à risque | 30 |
| 5 Les commentaires généraux | 31 |
| 6 Coordonnées des interlocuteurs gouvernementaux | 33 |
| 7 Annexes..... | 36 |

1 L'urbanisation et les milieux de vie

1.1 La planification du développement du milieu bâti

Orientations du gouvernement

Privilégier la consolidation des zones urbaines existantes et prioriser la revitalisation des centres-villes et des secteurs anciens.

Orienter l'extension urbaine dans les parties de territoire (à l'intérieur du périmètre d'urbanisation) pouvant accueillir le développement de façon économique et acceptable au plan environnemental.

Favoriser une approche intégrée du développement pour l'ensemble d'une agglomération urbaine.

1.1.1 Les périmètres d'urbanisation (PU)

Attentes

Consolider le tissu bâti existant (occuper les lots vacants des villes et villages) en y dirigeant en priorité les fonctions urbaines.

Gérer son extension de façon durable, notamment :

- en vouant au développement urbain concentré les secteurs qui sont contigus au tissu bâti et déjà pourvu d'infrastructures, d'équipements et de services de base ;
- ou en ouvrant au développement urbain les secteurs contigus pouvant être équipés à des coûts municipaux et gouvernementaux acceptables pour la collectivité.

Soutenir la revitalisation et le renforcement des centres-villes et des noyaux villageois, des quartiers anciens et des pôles de services, notamment en y maintenant, améliorant et implantant les équipements structurants.

Favoriser une approche intégrée et durable du développement urbain de l'ensemble d'une agglomération³, entre autres, en :

- privilégiant la consolidation des acquis plutôt que l'implantation de nouveaux équipements, infrastructures et services;
- donnant la priorité à la revitalisation des noyaux urbains et la consolidation du tissu bâti plutôt que d'ouvrir de nouveaux secteurs au développement;
- établissant les priorités d'urbanisation à l'échelle de l'agglomération et selon une approche de complémentarité entre les municipalités.

³ Définition : Ensemble de l'espace urbanisé ou en voie d'urbanisation formé d'un centre urbain principal entretenant de fortes relations d'interdépendance (services, équipements et infrastructures complémentaires) avec un ou plusieurs centres urbains d'importance secondaire situés en périphérie. Gouvernement du Québec, MAM, Répertoire commenté des termes, des organismes et des lois, 1985, page 6.

► L'avis du gouvernement sur le contenu du projet de règlement

Positionnement métropolitain et données démographiques

Dans le cadre du présent processus de concordance au PMAD, le projet de règlement de l'agglomération reprend les grandes orientations métropolitaines ainsi que les visions stratégiques sectorielles montréalaises adoptées au cours des dernières années, sur lesquelles s'est appuyée la présente modification. La DAM-MAMOT note cependant que la représentation du positionnement de l'agglomération à l'intérieur de la CMM, notamment dans le traitement comparatif des différentes données démographiques ou économiques qui sont présentées, mérite d'être bonifiée.

Par ailleurs, le projet de règlement présente un résumé succinct des grandes tendances démographiques qui affectent l'agglomération et fait état des projections correspondantes à l'horizon 2031. Il fait de plus état des phénomènes du vieillissement de la population et de la diminution de la taille des ménages ainsi que de leurs principaux impacts sur la typologie résidentielle. Il ne présente toutefois aucune analyse prospective de ces données, ni comparaison à l'échelle métropolitaine des grandes tendances démographiques selon l'horizon de planification proposé.

Ainsi, la DAM-MAMOT estime que le traitement des données présentées au projet de règlement est insuffisant pour lui permettre d'évaluer sa conformité à l'orientation gouvernementale qui vise à favoriser une approche intégrée du développement pour l'ensemble d'une agglomération urbaine.

Le gouvernement **demande** par conséquent à l'agglomération de compléter la présentation des données sociodémographiques en fonction des différents secteurs de son territoire, soit la ville centre et les villes liées, de façon à élaborer une analyse prospective des grandes tendances prévues dans l'horizon de planification proposé et faire ressortir le positionnement de l'agglomération dans le contexte métropolitain.

Projection des besoins et adéquation des espaces à urbaniser

La carte numéro 2 illustre, à titre indicatif, les terrains à construire et à transformer sur l'ensemble du territoire de l'agglomération. La capacité d'accueil globale du territoire a été évaluée en 2011 par la caractérisation de quatre types de secteurs, soit les secteurs vacants à vocation économique, les terrains vacants disponibles pour la construction de logements, les secteurs à consolider ou à transformer propices à l'accueil de différentes fonctions et la capacité d'insertion à même le milieu bâti. Cependant, ces données ne sont pas ventilées et l'agglomération n'y associe pas de superficies. Elle conclut néanmoins que le potentiel d'accueil de ces terrains, de l'ordre de 175 000 logements, s'avère largement en mesure d'accueillir la croissance démographique prévue d'ici 2031, soit près de 125 000 ménages.

La DAM-MAMOT remarque que cette information essentielle doit être accompagnée d'un tableau déclinant la capacité d'accueil selon les terrains vacants et à redévelopper, en fonction des densités résidentielles minimales projetées, tout en considérant aussi les données d'agglomération et des villes liées. La DAM-MAMOT estime par conséquent que le projet de règlement ne contient pas l'information suffisante pour mesurer l'atteinte des objectifs en matière de consolidation de terrains vacants à développer ou de requalification à des fins résidentielles ou mixtes sur l'ensemble du territoire visé.

Afin de rencontrer l'attente gouvernementale visant à consolider le tissu bâti existant en y dirigeant en priorité les fonctions urbaines, l'agglomération **devra** donc préciser le potentiel d'accueil de chacun des secteurs identifiés, soit les terrains vacants ainsi que ceux à requalifier ou à redévelopper, et faire la distinction des potentiels retrouvés dans les aires TOD et hors TOD, en y appliquant les densités résidentielles minimales projetées. Ce portrait permettra d'obtenir une démonstration globale du potentiel de l'urbanisation de son territoire.

Le périmètre d'urbanisation

La DAM-MAMOT remarque que, bien que le projet de règlement détermine un périmètre d'urbanisation qui a pour effet de préserver la zone agricole de l'ouest de l'île de Montréal et de l'île Bizard, celui-ci ne fait aucune référence au processus relatif aux modifications du périmètre métropolitain.

Considérant que le processus de modification du périmètre métropolitain constitue un élément essentiel de la planification et de la gestion de l'urbanisation, l'agglomération **devra** préciser que les éventuelles modifications au périmètre métropolitain doivent respecter les dispositions du cadre métropolitain prévu aux orientations gouvernementales. Cette précision permettra d'assurer un encadrement uniforme à l'ensemble du territoire de la CMM.

Affectations et usages

Le schéma établit huit grandes affectations du territoire, la principale étant la « Dominante résidentielle » à l'intérieur de laquelle les composantes habitation, commerce, bureau et équipement récréatif, culturel ou institutionnel sont autorisées. Il reconnaît de plus certains usages industriels ponctuels. Cependant aucune définition de dominance à l'intérieur des grandes affectations n'est proposée. Considérant que certains usages sont autorisés à l'intérieur de plusieurs grandes aires d'affectation, la DAM-MAMOT **recommande** d'introduire une notion de dominance des usages afin d'assurer le respect de la vocation de chacune des grandes affectations.

Les seuils de densité

Le projet de règlement reprend les seuils minimaux de densité résidentielle pour les secteurs TOD et hors TOD inscrits au PMAD (carte numéro 30) et introduit par la suite une modulation de la densité résidentielle selon trois grands secteurs (carte numéro 31) en fonction des objectifs suivants : consolider la compacité urbaine du territoire central de l'agglomération; soutenir l'intensification et la diversification des activités urbaines dans les secteurs prioritaires, en périphérie du territoire central et raffermir l'urbanisation des extrémités de l'agglomération.

Ces seuils de densité modulés sont par la suite appliqués aux six secteurs de planification stratégique identifiés au concept d'organisation spatiale (section 1.3), aux secteurs à construire ou à transformer identifiés à la carte numéro 32 de même qu'aux secteurs qui feront l'objet d'un programme particulier d'urbanisme.

La DAM-MAMOT considère que l'approche privilégiée au projet de règlement en matière d'application des seuils de densité ne respecte pas l'orientation gouvernementale visant à consolider et optimiser le tissu bâti existant puisqu'il exclut plusieurs secteurs. Par conséquent, le gouvernement **demande** à l'agglomération de préciser que les seuils minimaux de densité résidentielle s'appliquent à l'ensemble des terrains vacants ou à redévelopper de son territoire.

1.1.2 L'habitat

Orientation du gouvernement

Améliorer les conditions de l'habitat et les adapter au contexte socioéconomique.

Attente

S'assurer d'une offre de logements de qualité, variés, abordables et faciles d'accès répondant aux capacités financières et aux besoins diversifiés de la population.

► **L'avis du gouvernement sur le contenu du projet de règlement**

La SHQ a informé le MAMOT de sa grande satisfaction à l'égard du projet de règlement qui, à son avis, documente bien la problématique de l'habitat sur le territoire de l'agglomération et soulève des enjeux pertinents.

Le gouvernement estime par conséquent que l'agglomération de Montréal satisfait ainsi aux attentes en matière d'habitation.

1.1.3 Les équipements et les services collectifs

Orientation du gouvernement

Maintenir et améliorer les équipements et les services nécessaires à la vie de la collectivité en maximisant leurs retombées sur le milieu urbanisé.

Attentes

Assurer le maintien, l'amélioration et l'implantation des équipements et des services collectifs dans les milieux urbanisés (villes et villages) par une planification qui :

- favorise leur utilisation et leur accessibilité;
- privilégie leur localisation optimale en termes de réponse aux besoins sociaux, de support au développement, d'appui à la consolidation des réseaux existants ainsi qu'à la consolidation et à la revitalisation des centres-villes et des noyaux villageois et de rationalisation des dépenses publiques.

► L'avis du gouvernement sur le contenu du projet de règlement

Par la présente démarche, l'agglomération doit indiquer la nature et la localisation des équipements et services collectifs importants qui existent et dont la mise en place est projetée sur son territoire. En fonction de l'inventaire présenté au projet de règlement, le MSSS a déposé une liste de ses équipements en matière de santé. Le gouvernement **demande** à l'agglomération de se référer à la liste présentée en annexe du présent avis afin de compléter le répertoire des équipements collectifs de santé, le cas échéant.

1.1.4 Les espaces commerciaux et industriels

Orientation du gouvernement

Optimiser, par la planification des espaces commerciaux et industriels, les retombées des investissements publics et privés consentis.

Attentes

Les espaces commerciaux

Assurer la rentabilisation des investissements consentis par une planification structurée du développement commercial qui :

- privilégie la consolidation et la valorisation des pôles commerciaux, des centres-villes, des artères commerciales et des rues commerciales traditionnelles existantes ;
- favorise la complémentarité des nouvelles implantations commerciales au regard de ces milieux ;
- optimise les répercussions du développement commercial sur la structure commerciale d'ensemble, sur l'organisation urbaine et sur les transports.

Les espaces industriels

Assurer la rentabilisation des investissements consentis en privilégiant une planification du développement industriel qui :

- donne la priorité à la consolidation des espaces industriels importants qui existent et la primauté aux secteurs viabilisés et qui protège l'intégrité de ces espaces ;
- tient compte de ses répercussions notamment sur les transports, sur la structure industrielle régionale, sur l'organisation urbaine et sur l'environnement.

► **L'avis du gouvernement sur le contenu du projet de règlement**

Activité commerciale

En matière d'activité commerciale, l'agglomération formule l'orientation de préserver, de consolider et de diversifier son déploiement dans une perspective de cadre de vie complet et fait le constat d'une polarisation commerciale dans la région métropolitaine, générant des pôles majeurs et intermédiaires. Évoquant la vulnérabilité des pôles intermédiaires au profit des pôles majeurs, le projet de règlement vise à assurer la vitalité des rues commerçantes à caractère traditionnel. La DAM-MAMOT constate toutefois que ces affirmations ne sont appuyées d'aucune donnée sur l'évolution de la structure commerciale.

De plus, bien qu'il préconise la complémentarité de l'offre commerciale sur le territoire et le maintien des secteurs déjà établis, le projet de règlement n'introduit aucun critère lié à l'implantation d'établissements commerciaux structurants à l'extérieur des pôles déjà identifiés. La DAM-MAMOT estime que l'absence de tels critères ne concourt pas à assurer la rentabilisation des investissements consentis par une planification structurée du développement commercial.

Dans ce contexte, le gouvernement **demande** à l'agglomération de resserrer l'encadrement des implantations de commerces structurants afin de réellement assurer la complémentarité des différentes fonctions commerciales de son territoire. Elle pourrait à cet effet établir un seuil de superficie maximale, particulièrement dans l'aire d'affectation « Dominance résidentielle » ou identifier les endroits susceptibles d'accueillir des commerces ou ensembles commerciaux structurants.

Activité industrielle

La DAM-MAMOT estime que, bien qu'il traite de l'activité industrielle, notamment en abordant la répartition de l'emploi et les secteurs d'activité économique, le projet de règlement ne dresse qu'un portrait très partiel de cette activité sur le territoire de l'agglomération de Montréal. Il évoque par exemple une grande transformation du secteur tertiaire, qui occupe une place prépondérante dans l'économie de l'agglomération, tandis que la fabrication a plutôt accusé un important déclin. Une concentration d'emploi au sein de trois grands pôles économiques est observée, particulièrement au centre, qui représente le premier pôle économique de la région. Alors que le pôle ouest constitue un tissu industriel bien établi, le schéma constate que le pôle de l'est s'avère plutôt un territoire en mutation, appelé à être transformé, et soulève ainsi que le développement des terrains industriels « extensifs » ou sous-utilisés, vacants ou voués à le devenir de l'est constitue un enjeu d'aménagement de premier plan.

Compte tenu de l'ampleur et de la localisation stratégique des terrains « sous-utilisés » de l'est de Montréal, la DAM-MAMOT et le MEIE sont d'avis que ce secteur mérite une attention particulière afin de mieux cerner les défis inhérents à sa requalification. Pour ce faire, le gouvernement **recommande** à l'agglomération de bonifier la caractérisation des secteurs visés, en mettant en lumière les questions d'accessibilité, aussi bien par transport collectif que par le transport des marchandises, de cohabitation d'usages et de nuisances. Le MTQ tient d'ailleurs à souligner que la portion sud du secteur de planification stratégique de l'Assomption, visé par un objectif de consolidation à des fins résidentielles et d'emploi, est soumise à de fortes contraintes, notamment en raison de la proximité du Port de Montréal et de la présence d'une gare de triage.

L'agglomération devrait également considérer le redéploiement de certaines filières industrielles et leur cycle de vie afin d'assurer une planification qui tienne compte de l'ensemble des enjeux et des intervenants, dans une perspective de développement durable. En considération des grandes tendances observées en matière de tertiarisation de l'économie, le MEIE souligne en ce sens l'importance de mieux comprendre la dynamique au sein des trois pôles économiques identifiés par l'agglomération afin d'accélérer la reconversion de certains secteurs d'activité.

Les orientations particulières pour le centre-ville visent quant à elles à accroître le rayonnement sur la scène internationale tout en assurant la création de milieux de vie diversifiés, de qualité et distinctifs. Ces orientations sont accompagnées d'un objectif visant à élaborer un plan directeur d'aménagement pour le centre-ville pour lequel aucune ligne directrice n'est présentée. Le gouvernement **recommande** ainsi à l'agglomération de rappeler l'ensemble des objectifs et des interventions liées au centre-ville dans l'élaboration du plan directeur d'aménagement de ce secteur important.

Par ailleurs, d'une manière générale, la DAM-MAMOT considère que les données économiques présentées en appui aux développements commercial et industriel ne lui permettent pas d'apprécier la conformité du projet de règlement à l'orientation gouvernementale visant à *optimiser, par la planification des espaces commerciaux et industriels, les retombées des investissements publics et privés consentis*.

En conséquence, l'agglomération **devra** mieux documenter les enjeux relatifs au développement commercial et industriel qui affectent son territoire. Ces éléments devront notamment mettre en lumière la place de l'agglomération au sein de la CMM et les effets anticipés des grandes tendances, telles que les changements démographiques, pouvant avoir un impact sur l'évolution des structures économiques.

1.1.5 La protection des personnes et des biens

Orientation du gouvernement

Contribuer à la santé, à la sécurité et au bien-être publics ainsi qu'à la protection de l'environnement par une meilleure harmonisation des usages.

1.1.5.1 Les risques d'origine naturelle

Les plaines inondables

Attente

Assurer la sécurité des personnes et des biens et viser la réduction des dommages causés par les inondations aux équipements et infrastructures publics en exerçant un contrôle adéquat de l'occupation du sol dans les zones de contraintes naturelles que constituent les plaines d'inondation.

► L'avis du gouvernement sur le contenu du projet de règlement

En référence aux constructions, ouvrages et travaux qui pourraient être autorisés dans la rive, le projet de règlement autorise certaines interventions, pourvu que le volume initial de remblai ou de déblai demeure inchangé et que la topographie générale des lieux soit maintenue. Le MDDELCC remarque toutefois que cette adaptation ne s'avère pas conforme au cadre normatif de la PPRLPI, qui prévoit plutôt que de tels travaux soient réalisés sans remblai ni déblai. Par conséquent, l'agglomération **devra** apporter les ajustements nécessaires.

Le MDDELCC note également l'absence d'une mention indiquant que les travaux admissibles à une dérogation dans une plaine inondable de grand courant pourraient être autorisés « si leur réalisation n'est pas incompatible avec d'autres mesures de protection applicables pour les rives et le littoral ». Puisque, pour procéder à une demande de dérogation, il faut en premier lieu s'assurer que les travaux respectent les autres exigences de la PPRLPI, l'agglomération **devra** s'assurer d'intégrer cette mention à son SAD.

Au dernier paragraphe de la section traitant des dispositions relatives aux plaines inondables, le MDDELCC remarque que la séquence indiquée pour la détermination du littoral (0-2 ans) ne respecte pas les conditions énoncées à la PPRLPI. Afin de respecter le cadre prévu à même la politique, le gouvernement **demande** de référer en premier lieu à la méthode botanique pour la détermination du littoral (0-2 ans).

Enfin, au sujet de la détermination de zones de faible et de grand courant, le MDDELCC remarque l'absence d'une indication énonçant la prédominance des cotes de crues déterminées par le gouvernement, en cas de conflit entre ces dernières et la cartographie réalisée par la CMM à partir de ces cotes. Le gouvernement **demande** que l'agglomération apporte cette précision à son schéma.

1.1.5.2 Les risques d'origine anthropique et les nuisances

Orientation du gouvernement

Contribuer à la santé, à la sécurité et au bien-être publics ainsi qu'à la protection de l'environnement par une meilleure harmonisation des usages.

Les immeubles, ouvrages et activités à risque technologique

Attente

Contribuer à assurer la santé et la sécurité publiques en prenant en compte, dans la planification de l'occupation du sol, les sources de contraintes majeures de nature anthropique que constituent les immeubles, les ouvrages et les activités à risque présents ou futurs sur le territoire.

► L'avis du gouvernement sur le contenu du projet de règlement

Le MSP souligne que, bien que le schéma identifie les voies ferrées et fasse état des établissements pouvant constituer des contraintes majeures à l'occupation du sol en raison des substances qu'ils entreposent, manipulent ou transportent, aucune section du document complémentaire ne s'y attarde, à l'exception de la section 4.8.3 relative au niveau sonore et aux vibrations mesurées en bordure des voies ferrées. Ainsi, ce ministère soulève une préoccupation quant à la prise en compte des risques liés au transport de matières dangereuses dans l'aménagement des secteurs localisés aux abords des réseaux routiers et ferroviaires. À ce titre, le gouvernement réfère l'agglomération aux recommandations du comité sur la sécurité du transport ferroviaire sur le territoire de la CMM.

Les nuisances sonores reliées aux voies de circulation

Attente

Concourir à la réduction des nuisances sonores associées aux voies de circulation et aux réseaux de véhicules hors route qui constituent des contraintes majeures à la santé et au bien-être général en favorisant une planification concertée de leur implantation et une harmonisation des usages à proximité dans le respect du milieu environnant.

► L'avis du gouvernement sur le contenu du projet de règlement

En matière de nuisances sonores, la *Politique sur le bruit routier* du MTQ demande d'adopter une approche de planification intégrée, assortie de règles faisant appel soit à une approche normative, visant à régir les usages, ouvrages et constructions en fonction d'une norme de distance par rapport à la source de contrainte, ou à une approche de performance prohibant les usages sensibles à proximité de voies de circulation dans les secteurs où le niveau sonore dépasse la limite acceptable (ou les autorisant moyennant la mise en place de mesures d'atténuation). Le MTQ constate à cet effet que l'agglomération,

qui semble adopter ces deux approches, n'énonce pourtant ni critère, ni disposition permettant de répondre aux objectifs de la politique. Le projet de règlement indique, par exemple, que pour un emplacement situé à moins de 30 mètres de l'emprise d'une telle source de contrainte, il s'agira de tendre vers un climat sonore confortable, sans toutefois interdire formellement les usages sensibles lorsque le bruit atteint la limite acceptable.

Le gouvernement **demande** donc à l'agglomération, d'adopter une approche de performance telle que décrite à la *Politique sur le bruit routier* du MTQ, et d'énoncer comme critère que la réglementation d'urbanisme applicable aux abords d'une autoroute, d'une voie à débit important ou d'une voie ferrée principale, comprenne des dispositions qui permettent d'assurer un climat sonore extérieur inférieur ou égal à la limite énoncée à même cette politique, soit 55 dBA Leq, 24h.

2 La conservation, la protection et la mise en valeur des territoires d'intérêt

Orientations du gouvernement

Protéger, réhabiliter et mettre en valeur le cadre bâti, les espaces publics et les éléments du milieu naturel.

Assurer la protection du patrimoine naturel ainsi que le maintien des espèces fauniques et floristiques et de leurs habitats.

2.1 Le milieu naturel

2.1.1 Les rives et le littoral des lacs et des cours d'eau et les normes de lotissement

Attente

Participer à la conservation d'échantillons de milieux terrestres et de milieux humides représentant la diversité et la richesse écologique et génétique du patrimoine naturel et contribuer à leur protection notamment en reconnaissant leur statut particulier.

► L'avis du gouvernement sur le contenu du projet de règlement

Le MDDELCC estime que certaines dispositions du projet de règlement ne permettent pas d'assurer l'intégration du cadre normatif prévu à la PPRLPI.

Tout d'abord, bien que l'agglomération indique qu'elle avait déjà fait siennes les dispositions de la PPRLPI au SAD et que celles-ci sont reconduites à la présente modification, le MDDELCC, rappelle que le décret 702-2014 du 16 juillet 2014 est venu modifier certains éléments de la politique. Il remarque également que les définitions des expressions « Cours d'eau », « Fossé de drainage », « Fossé mitoyen » et « Plaine inondable », sont incomplètes ou comportent des éléments qui ne concordent pas avec celles figurant à la politique, notamment en considération du décret cité précédemment. Aussi, le MDDELCC indique certaines précisions devant être apportées à la section 4.4 du SAD, relative aux territoires d'intérêt écologique, et à la section 4.5.2, relative à la création d'une percée visuelle à partir de la voie publique vers un plan ou un cours d'eau, afin d'assurer le respect des dispositions de la politique de même que pour assurer la *protection, la réhabilitation et la mise en valeur du cadre bâti, des espaces publics et des éléments du milieu naturel en milieu urbanisé.*

Par conséquent, le gouvernement **demande** à l'agglomération :

- de référer explicitement au décret 702-2014 du 16 juillet 2014 lorsqu'elle indique qu'elle reconduit les dispositions de la PPRLPI et de s'assurer d'intégrer à son SAD, non seulement le cadre normatif prévu à même cette politique, mais aussi le cadre normatif modifié à même le décret indiqué;
- d'ajuster les définitions des expressions « Cours d'eau », « Fossé de drainage », « Fossé mitoyen » et « Plaine inondable » en conformité avec le cadre prévu à la PPRLPI et au décret 702-2014;
- à l'égard de travaux de construction ou d'agrandissement d'un bâtiment, de travaux de remblai ou de déblai dans un écoterritoire (section 4.4 du SAD), préciser que les dispositions de la PPRLPI doivent minimalement s'appliquer en tout temps à un cours d'eau (littoral), ses rives et sa plaine inondable et de prévoir le maintien d'une rive d'une largeur minimale de 10 mètres ou de 15 mètres et non « d'une profondeur suffisante le long d'un cours d'eau ».
- de préciser que la création d'une percée visuelle à partir de la voie publique vers un plan ou un cours d'eau dans le cadre de projets de construction ou d'agrandissement (section 4.5.2 du SAD), doit être réalisée en conformité aux paragraphes 5 d) et e) de la section 4.8.2 du SAD (relative à la protection des rives, du littoral et des plaines inondables) et en conformité avec la PPRLPI.

De plus, le MDDELCC remarque que certaines normes de lotissement relatives aux opérations cadastrales en bordure de cours d'eau et de lac ne respectent pas celles qui sont véhiculées par le gouvernement alors que d'autres sont absentes du projet de règlement, soit la notion de corridor riverain de même que les normes applicables pour les voies de circulation en bordure des plans d'eau.

Le gouvernement **demande** donc d'ajuster les normes minimales de lotissement en bordure de cours d'eau et de lac, conformément au tableau synthèse joint en annexe et d'intégrer à même le SAD, la notion de corridor riverain de même que les normes applicables pour les voies de circulation. Aussi, le paragraphe relatif aux exceptions à l'application des normes minimales de lotissement **devra** référer spécifiquement aux opérations cadastrales « à des fins municipales et d'utilité publique qui ne nécessitent pas de services autonomes [...] » et non « à des fins qui ne nécessitent pas de services autonomes [...] ».

2.2 Le patrimoine naturel

Attente gouvernementale

Participer à la conservation d'échantillons de milieux terrestres et de milieux humides représentant la diversité et la richesse écologique et génétique du patrimoine naturel et contribuer à leur protection notamment en reconnaissant leur statut particulier.

► **L'avis du gouvernement sur le contenu du projet de règlement**

En matière de conservation de la diversité biologique, le MDDELCC remarque que l'île Rock est identifiée, à la carte numéro 41, à titre de réserve naturelle, alors qu'elle devrait plutôt être identifiée à titre d'habitat floristique. De plus, au tableau 2 (les huit grandes affectations du territoire de l'agglomération) ce ministère indique que deux précisions doivent être apportées à l'affectation « Conservation ». Pour les habitats floristiques désignés, il s'agit de préciser que les usages et les activités permises doivent respecter les dispositions de la LEMV. Dans le cas des réserves naturelles, l'agglomération devra référer aux ententes particulières dont elles font l'objet afin d'y encadrer toute intervention. Le MDDELCC précise d'ailleurs que les usages autorisés à même l'affectation « Conservation » vont à l'encontre des ententes particulières pour chacune des réserves naturelles. Finalement, le MDDELCC ajoute que ces milieux naturels doivent être identifiés au schéma puisqu'ils font l'objet d'ententes de reconnaissance publiées au registre foncier.

En vue d'assurer la protection du patrimoine naturel ainsi que le maintien des espèces fauniques et floristiques et de leurs habitats, le gouvernement **demande** d'une part à l'agglomération de corriger la carte numéro 41 en identifiant l'île Rock à titre d'habitat floristique. D'autre part, afin d'assurer le respect des dispositions de la LEMV pour les habitats floristiques désignés et des ententes particulières pour toute intervention dans les réserves naturelles, l'agglomération **devra** préciser que des dispositions particulières s'appliquent au-delà de celle prévues dans l'aire d'affectation « Conservation » pour ces milieux. Finalement, le gouvernement **demande** d'identifier au SAD l'ensemble des réserves naturelles reconnues, soit les réserves naturelles du Bois Angell, Senneville, île Bonfoin et des rapides de Lachine.

3 La planification des équipements et des infrastructures

Orientations du gouvernement

Arrimer aux objectifs d'aménagement du territoire et de protection de l'environnement la planification des infrastructures et des équipements à caractère public et assurer leur viabilité.

Préserver les infrastructures de transport, maintenir les services adéquats à l'usager et soutenir le développement socioéconomique des différentes régions du Québec en optimisant les acquis des différents modes de transport.

3.1 Les équipements et les infrastructures de transport terrestre, maritime et aérien

3.1.1 Le transport terrestre

Attentes

Privilégier une approche intégrée en matière de planification des transports terrestres et d'aménagement du territoire qui :

- donne la priorité au transport collectif et plus particulièrement au transport en commun;
- favorise l'intermodalité;
- optimise l'utilisation des équipements et infrastructures, des systèmes et des réseaux existants;
- assure la conservation du réseau routier tout en soutenant le développement régional et en protégeant l'environnement et le cadre bâti.

3.1.1.1 La description et la planification des infrastructures et des équipements de transport terrestre

► L'avis du gouvernement sur le contenu du projet de règlement

Le MTQ constate certaines lacunes dans la description du réseau de transport terrestre. D'abord, bien que l'agglomération identifie l'essentiel des infrastructures routières présentes sur son territoire, elle n'en distingue ni la classe, ni les gestionnaires. Selon l'approche privilégiée, l'expression « voie à débit important », par exemple, réfère à la fois à des routes nationales de gestion municipale et à des artères urbaines. Aussi, le MTQ indique que les emprises routières et ferroviaires non utilisées ne sont pas localisées, dont l'emprise autoroutière non construite de l'autoroute 440 de même que l'emprise ferroviaire Downey dans l'ouest de l'île de Montréal.

Dans le but de permettre une meilleure compréhension de l'organisation du transport terrestre et d'identifier adéquatement le potentiel de développement du réseau, le gouvernement **demande** à l'agglomération d'identifier les réseaux de transport selon leur classification et leur gestionnaire et de localiser les emprises routières et ferroviaires non utilisées. À cet effet, l'agglomération pourra se référer à la cartographie figurant en annexe au présent avis.

L'aménagement du territoire et la mobilité

À l'égard des liens entre l'aménagement du territoire et les grandes infrastructures de transport collectif, le projet de règlement reprend l'identification des aires TOD ainsi que les seuils minimaux de densité résidentielle afférents inscrits au PMAD de la CMM. Il propose aussi des objectifs visant à favoriser une intensification et une diversification des activités urbaines aux abords du réseau de transport collectif. Tout en incitant un urbanisme favorable aux transports actifs. Il soulève finalement la question de l'accessibilité des pôles d'activité et de l'interrelation entre la localisation des activités structurantes et l'efficacité des réseaux de transport collectif.

Cependant, tel que le souligne la DAM-MAMOT, le schéma ne fait pas de proposition concrète visant à augmenter la densité et la mixité des usages à l'extérieur des aires TOD, spécifiquement le long des axes de transport collectifs métropolitains structurants.

Afin que le schéma concoure pleinement à l'attente gouvernementale visant à privilégier une approche intégrée en matière de planification des transports terrestres et d'aménagement du territoire qui donne la priorité au transport collectif, le gouvernement **recommande** à l'agglomération de Montréal d'associer des seuils minimaux de densité résidentielle aux corridors de transport collectifs métropolitains en s'inspirant de ceux applicables aux aires TOD.

Les déplacements à vocation économique

Le projet de règlement accorde une place considérable aux déplacements à vocation économique, réitérant notamment le rôle central qu'occupent les grandes infrastructures de transport de marchandises de la métropole. Il évoque la délocalisation en périphérie d'entreprises de camionnage et d'entrepôt, tout en précisant que les grandes infrastructures intermodales prévoient demeurer au sein de l'agglomération. Afin d'assurer le développement de ce secteur d'emploi, la DAM-MAMOT estime que l'agglomération devrait mieux cibler les terrains sous-utilisés ou en transformation qui sont localisés dans le pôle de l'est et qui pourraient accueillir de telles activités.

Afin de soutenir un développement harmonieux, aussi bien en termes de développement économique que d'aménagement optimal du territoire, le gouvernement estime qu'il serait opportun d'élaborer un portrait plus précis des espaces vacants ou à requalifier potentiellement disponibles à accueillir des activités liées à la logistique et au transport des marchandises.

3.1.2 L'occupation du sol à proximité des infrastructures et équipements de transport

Le long du réseau routier

► L'avis du gouvernement sur le contenu du projet de règlement

Le MTQ remarque que l'énumération des usages sensibles à la section 4.8.3.1 ne comprend pas les usages récréatifs tels que les parcs et les terrains de jeu, bien qu'ils soient considérés comme tels à la Politique sur le bruit routier. Par conséquent, le gouvernement **demande** à l'agglomération d'ajouter les usages récréatifs à la liste des usages sensibles devant être pris en compte dans la réglementation en matière de contraintes sonores.

3.2 Les équipements et les infrastructures de transport d'électricité

Attente

Contribuer à une planification et à une rationalisation des infrastructures et des équipements électriques en conciliant les préoccupations du milieu et du gouvernement.

► L'avis du gouvernement sur le contenu du projet de règlement

Au regard du chapitre relatif aux grandes affectations du territoire, Hydro-Québec remarque que certaines dispositions pourraient porter à interprétation quant à l'implantation de ses équipements. En effet, bien que l'énumération des usages autorisés dans toutes les affectations du territoire comprenne les infrastructures publiques autres que celles comprises dans l'affectation « Grande emprise ou grande infrastructure publique », on retrouve, parmi les usages autorisés à même cette dernière affectation, les postes de transformation électrique.

Ainsi, afin de répondre à l'orientation gouvernementale visant à assurer la viabilité des infrastructures publiques d'électricité, le gouvernement **demande** à l'agglomération de retirer les postes de transformation électrique de la liste des usages autorisés sous l'affectation « Grande emprise ou grande infrastructure publique ».

Hydro-Québec souligne également que, lors de l'implantation d'un réseau électrique, aucun arbre ne doit entrer en conflit avec ce dernier. De même, pour l'exploitation et le bon fonctionnement d'un réseau, Hydro-Québec doit s'assurer que toute végétation nuisible ou dangereuse à proximité de ses installations soit contrôlée, et ce, pour des raisons de sécurité du public et des installations. Conséquemment, bien que les travaux d'entretien effectués par Hydro-Québec ne soient pas soumis à l'obtention d'un avis de conformité, la société d'État demande qu'il n'y ait aucune équivoque quant à la légitimité de ces travaux en considération des normes édictées à la section 4.2.3 du SAD, qui détermine les situations où l'abattage d'arbres est autorisé moyennant la

délivrance d'un certificat d'autorisation, et aux sections 3.1 et 3.2 relatives aux mesures de reboisement, dans le cadre de travaux d'entretien.

Le gouvernement **demande** donc à l'agglomération d'ajouter une exclusion à la section 4.2.3 du SAD, pour affirmer que les travaux de maîtrise de la végétation requis pour le réseau d'Hydro-Québec sont autorisés pour des raisons de sécurité du public et des installations. De plus, l'agglomération **devra** introduire une exclusion aux mesures de reboisement citées aux articles 3.1 et 2.1 pour la réalisation de travaux d'entretien au réseau d'Hydro-Québec.

4 La mise en valeur intégrée des ressources

4.1 La protection du territoire et des activités agricoles

Orientation du gouvernement

Planifier l'aménagement et le développement du territoire agricole en accordant la priorité aux activités et aux exploitations agricoles en zone agricole, dans le respect des particularités du milieu, de manière à favoriser, dans une perspective de développement durable, le développement économique des régions.

Objectifs

- assurer la pérennité d'une base territoriale pour la pratique de l'agriculture;
- privilégier une démarche consensuelle avec les acteurs concernés par l'aménagement et le développement du territoire agricole afin de trouver des solutions adaptées aux particularités du milieu et acceptables localement.

Attentes

- acquérir une connaissance factuelle du territoire, de ses particularités et de ses enjeux;
- reconnaître la zone agricole comme la base territoriale pour la pratique et le développement des activités agricoles et y assurer l'utilisation prioritaire du sol à des fins agricoles;
- planifier l'aménagement de la zone agricole et y contrôler les usages non agricoles afin de créer un cadre propice au maintien et au développement des activités et des exploitations agricoles;
- freiner l'empiètement et l'expansion de l'urbanisation en zone agricole.

4.1.1 La délimitation des affectations de la zone agricole et l'encadrement des usages non agricole autorisés en zone agricole

► L'avis du gouvernement sur le contenu du projet de règlement

Bien qu'au chapitre des grandes affectations du territoire, l'agglomération retienne une orientation visant à protéger et mettre en valeur la zone et les activités agricoles, le MAPAQ note qu'aucune des grandes orientations d'aménagement énoncées au chapitre 2 ne reconnaît clairement la zone agricole comme la base territoriale pour la pratique et le développement des activités agricoles, dans une perspective de développement durable. Conséquemment, afin d'assurer la compatibilité des normes d'aménagement du territoire agricole avec les objectifs gouvernementaux, l'agglomération **devra** intégrer à son schéma une orientation visant à reconnaître la zone agricole comme la base territoriale pour la pratique et le développement des activités agricoles et y assurer l'utilisation prioritaire du sol à des fins agricoles.

Le MAPAQ remarque également que la délimitation de la zone agricole sur le territoire du village de Senneville et à Sainte-Anne-de-Bellevue est imprécise puisque l'affectation « Conservation » se superpose à l'affectation « Agricole ». En conséquence, le gouvernement **demande** à l'agglomération d'intégrer à son schéma une cartographie de la zone agricole décrétée en vertu de la LPTAA.

Par ailleurs, le MAPAQ et la DAM-MAMOT estiment que l'encadrement des usages non agricoles en zone agricole est inadéquat et ne concoure pas à créer un cadre propice au maintien et au développement des activités et des exploitations agricoles en zone agricole. Sous l'affectation « Agricole », les habitations unifamiliales sont autorisées au sens large, de même que les commerces et industries légères complémentaires à l'exploitation agricole. Aussi, certaines composantes, notamment les infrastructures publiques, sont permises dans toutes les grandes affectations. Effectivement, ces infrastructures publiques comprennent certains usages, notamment les gares de triage, les cours de voirie et les nouvelles voies publiques de circulation, qui ne s'avèrent pas propices au maintien et au développement des activités et des exploitations agricoles.

En conséquence, le gouvernement **demande** à l'agglomération de resserrer les usages autorisés en zone agricole décrétée en limitant l'implantation de résidences aux cas prévus à la LPTAA et en y interdisant les gares de triage, les cours de voiries ainsi que l'ouverture de nouvelles voies publiques de circulation. L'agglomération **devra** également préciser ce qu'elle entend par « commerces ou industries légères complémentaires à l'exploitation agricole » et prévoir des critères d'implantation à cet effet.

4.1.2 Les paramètres pour la détermination des distances séparatrices et encadrement des unités d'élevage à forte charge d'odeur

► L'avis du gouvernement sur le contenu du projet de règlement

Le projet de règlement introduit, au document complémentaire, des normes de distances séparatrices relatives aux installations d'élevage et interdit tout élevage ayant un coefficient d'odeur égal ou supérieur à 1.0 sur le territoire de l'agglomération. Puisqu'il interdit tout élevage à forte charge d'odeur, le MAPAQ juge que cette adaptation aux paramètres pour la détermination de distances séparatrices est trop restrictive, en termes d'adéquation entre les besoins réels et les solutions retenues, pour permettre de concilier les objectifs de développement des activités et des entreprises agricoles et de cohabitation harmonieuse des usages en zone agricole. Dans ce contexte, l'agglomération **devra** élaborer un encadrement qui favorisera le développement de l'ensemble des exploitations agricoles en zone agricole.

4.2 Les prises de captage d'eau potable

Orientation gouvernementale

Contribuer à la santé, à la sécurité et au bien-être publics ainsi qu'à la protection de l'environnement par une meilleure harmonisation des usages.

Attente gouvernementale

Contribuer à assurer aux populations actuelles et aux générations futures l'accès à des approvisionnements sûrs et abordables en eau potable de bonne qualité notamment par une planification des usages à proximité qui protège les prises de captage d'eau.

► L'avis du gouvernement sur le contenu du projet de règlement

Le MDDELCC note que le projet de règlement ne fait mention d'aucune orientation ou objectif traduisant la volonté de l'agglomération de contribuer à assurer aux populations actuelles et aux générations futures l'accès à des approvisionnements sûrs et abordables en eau potable de qualité. De plus, les prises de captage d'eau potable ne sont pas identifiées, ni localisées.

Afin de contribuer à la santé, à la sécurité et au bien-être publics ainsi qu'à la protection de l'environnement par une meilleure harmonisation des usages, le gouvernement **demande** à l'agglomération d'introduire une orientation ou un objectif traduisant sa volonté de contribuer à assurer aux populations actuelles et aux générations futures l'accès à des approvisionnements sûrs et abordables en eau potable de qualité. Aussi, l'agglomération **devra** identifier et localiser toutes les prises de captage d'eau potable souterraine ou de surface, prises d'eau municipales comme privées aux fins d'alimentation en eau, alimentant plus de 20 personnes, y compris les prises desservant des institutions d'enseignement et des établissements à clientèle vulnérable (santé et services sociaux) de même que celles qui alimentent des sites récréotouristiques (campings, colonies de vacances, camp de plein air familial, etc.).

4.3 Les immeubles, ouvrages et activités à risque

Orientation gouvernementale

Contribuer à la santé, à la sécurité et au bien-être publics ainsi qu'à la protection de l'environnement par une meilleure harmonisation des usages.

Attente gouvernementale

Contribuer à assurer la santé et la sécurité publiques en prenant en compte, dans la planification de l'occupation du sol, les sources de contraintes majeures de nature anthropique que constituent les immeubles, les ouvrages et les activités à risque présents ou futurs sur le territoire.

► L'avis du gouvernement sur le contenu du projet de règlement

En matière de contraintes anthropiques, l'agglomération énonce l'orientation visant à assurer une saine cohabitation entre les activités susceptibles de générer des nuisances et le milieu environnant. Cette orientation se décline notamment dans l'objectif d'éviter que les sources de nuisances se rapprochent d'usages sensibles et inversement, que ces usages sensibles se construisent à proximité des sources de contraintes.

Le MDDELCC estime toutefois que cette approche ne permet pas de répondre adéquatement à l'orientation gouvernementale visant à contribuer à la santé, à la sécurité et au bien-être publics ainsi qu'à la protection de l'environnement par une meilleure harmonisation des usages. En effet, au regard de l'orientation générale énoncée en lien avec cet objectif et des mesures qui en découlent, aucune indication spécifique ne traduit la volonté de l'agglomération, d'éviter d'exposer la population à de nouvelles contraintes majeures ou encore d'augmenter l'importance des risques existants, au regard des immeubles, des ouvrages et des activités à risque présents ou futurs, qui vise la santé et la sécurité publiques.

Afin d'assurer la compatibilité des normes d'aménagement avec les objectifs gouvernementaux, le gouvernement **demande** à l'agglomération d'intégrer à son schéma, une orientation énonçant clairement sa volonté de contribuer à assurer la santé et la sécurité publiques en tenant compte des sources de contraintes majeures de nature anthropique que constituent des immeubles, des ouvrages et des activités à risque présents ou futurs sur le territoire.

5 Les commentaires généraux

Commentaires du MAPAQ

Le MAPAQ suggère d'apporter certains correctifs au portrait territorial présenté, notamment quant à la superficie des terres en culture et au pourcentage des terres cultivées.

Commentaires du MDDELCC

Le MDDELCC formule plusieurs recommandations, notamment en ce qui a trait aux sites à potentiel écologique élevé, aux milieux humides et aux milieux sensibles en zone agricole, de même qu'aux équipements de gestion environnementale et à la gestion des matières résiduelles. Aussi, le MDDELCC tient à rappeler, dans le cadre de travaux à réaliser à l'intérieur de milieux naturels, qu'une autorisation gouvernementale pourrait s'avérer nécessaire.

Commentaires du MSP

Considérant l'historique des inondations reliées aux divers plans d'eau entourant l'île de Montréal, le MSP recommande d'inclure au SAD les informations connues sur les parties de cours d'eau sujettes aux embâcles.

Commentaires du MSSS

Le MSSS a fait part de l'ensemble de ses commentaires à l'agglomération par le biais d'un mémoire déposé dans le cadre de la consultation publique réalisée par l'agglomération de Montréal.

Commentaires du MTQ

Le MTQ recommande de présenter les différents projets d'infrastructures de transport en précisant leur temporalité (horizon à court et à long terme) et d'ajouter à la liste de ces projets celui du recouvrement de l'autoroute Ville-Marie. Afin de comprendre et d'appuyer les choix en matière de planification d'équipements et d'infrastructures de transport, le MTQ recommande aussi à l'agglomération d'ajouter un portrait des déplacements actuels et projetés au sein de son territoire, incluant les déplacements actifs et collectifs de même que le transport des marchandises. Au regard des territoires à valeur écologique identifiés à la carte numéro 3 (concept d'organisation spatiale), le MTQ souhaite que l'agglomération localise l'emprise non construite de l'autoroute 440 puisqu'il s'agit d'une zone où l'occupation du sol est soumise à des contraintes particulières notamment pour des raisons de sécurité publique. Enfin, le MTQ souhaite porter à l'attention de l'agglomération une erreur repérée au niveau de la classification fonctionnelle du réseau routier à la carte numéro 24.

Commentaires d'Hydro-Québec

Pour l'implantation de nouveaux équipements, Hydro-Québec recommande que les dispositions du SAD de l'agglomération en matière de reboisement prévoient un aménagement avec les exigences du MDDELCC afin d'éviter tout dédoublement des exigences prévues. La société d'État souhaite également que l'agglomération autorise ses interventions dans les secteurs de forte pente, de risque d'érosion ou de glissement de terrain, en concordance avec le cadre normatif du MSP. Enfin, elle suggère deux ajouts et une correction à la liste des projets de transport d'énergie électrique citée à même le projet de règlement.

6 Coordonnées des interlocuteurs gouvernementaux

Ministère des Affaires municipales et de l'Occupation du territoire – MAMOT

Madame Anick Laforest

Coordonnatrice de l'avis gouvernemental

Direction des affaires métropolitaines

800, rue du Square-Victoria, bur. 3.11

Case postale 83, succ. Tour-de-la-bourse

Montréal (Québec) H4Z 1B7

Téléphone : (514) 873-6403 poste 6221

Télécopieur : (514) 864-5912

anick.laforest@mamrot.gouv.qc.ca

Monsieur Stéphane Bégin

Conseiller en aménagement

800, rue du Square-Victoria, bur. 3.11

Case postale 83, succ. Tour-de-la-bourse

Montréal (Québec) H4Z 1B7

Téléphone : (514) 873-6403 poste 6194

Télécopieur : (514) 864-5912

stephane.begin@mamrot.gouv.qc.ca

Ministère de l'Agriculture, des Pêcheries et de l'Alimentation – MAPAQ

Madame Marie-Claude Bolduc

Conseillère en aménagement et développement rural

Direction régionale de Montréal-Laval-Lanaudière

867, Boul. l'Ange-Gardien, bureau 1.01

L'Assomption (Québec) J5W 1T3

Téléphone : (450) 589-5781 poste 5038

Télécopieur : (450) 589-7812

marie-claude.bolduc@mapaq.gouv.qc.ca

Ministère du Développement durable, de l'Environnement et de la Lutte aux changements climatiques – MDDELCC

Madame Isabelle Barriault

Analyste - Milieux naturels et hydriques

Direction régionale de l'analyse et de l'expertise de Montréal, Laval, Lanaudière et
Laurentides

5199, rue Sherbrooke Est, Bureau 3860

Montréal (Québec) H1T 3X9

Téléphone : (514) 873-3636 poste 343

Télécopieur : (514) 873-4479

isabelle.barriault@mddelcc.gouv.qc.ca

Ministère de l'Économie, de l'Innovation et de l'Exportation - MEIE

Monsieur Dieudonné Ella Oyono

Adjoint au directeur

Direction régionale de Montréal
380, rue Saint-Antoine Ouest, (5e étage)
Montréal, Québec, H2Y 3X7
Téléphone: 514 499-2199 poste 3898
Télécopieur: 514 873-9913
dieudonne.ella-oyono@economie.gouv.qc.ca

Ministère des Forêts, de la Faune et des Parcs – MFFP

Madame Patricia Munoz

Conseillère

Directions générales de l'Estrie-Montréal-Montérégie et de Laval-Lanaudière-Laurentides
545, boul. Crémazie Est 8^{ème} étage
Montréal (Québec) H2M 2V1
Téléphone : (514) 873-2140 poste 237
Télécopieur : (514) 873-8983
patricia.munoz@mffp.gouv.qc.ca

Ministère de la Santé et des Services sociaux – MSSS

Madame Sophie Paquin

Conseillère en urbanisme et santé publique

Direction de santé publique Montréal centre
1301, Rue Sherbrooke est
Montréal (Québec), H2L 1M3
Téléphone: 514 528-2400 poste 3382
sophie.paquin@ssss.gouv.qc.ca

Ministère de la Sécurité publique – MSP

Monsieur Jacques Brouillette

Conseiller en sécurité civile

Direction régionale de la sécurité civile de Montréal, Laval, Lanaudière et des Laurentides
5100, rue Sherbrooke Est
Montréal (Québec) H1V 3R9
Téléphone : 514 873-1300 poste 42604
Télécopieur : 514-864-8654
jacques.brouillette@misp.gouv.qc.ca

Ministère des Transports – MTQ

Madame Andréanne Maltais-Tremblay

Conseillère

Direction de l'île-de-Montréal
500, boulevard René-Lévesque Ouest, 12^e étage
Montréal (Québec) H2Z 1W7
Téléphone : 514 873-7781 poste 3341
Télécopieur : 514 864-3867
Andreanne.Maltais-Tremblay@mtq.gouv.qc.ca

Société d'Habitation du Québec (SHQ)
Monsieur Jacques Trudel, Urbaniste
Responsable de la révision des SAD
500, boulevard René-Lévesque Ouest
Montréal (Québec) H2Z 1W7
Téléphone: 514 873-8775 poste 3011
jacques.trudel@shq.gouv.qc.ca

Société Hydro-Québec (Société H-Q)
Madame Elaine Beaulieu
Conseillère - Relations avec le milieu
Relations avec le milieu - Richelieu
Direction – Affaires régionales et collectivités
1er étage sud
201, rue Jarry Ouest
Montréal (Québec) H2P 1S7
Téléphone: (514) 385-8888 poste 2910
beaulieu.elaine@hydro.qc.ca

7. ANNEXE

TABLEAU SYNTHÈSE DES NORMES MINIMALES DE LOTISSEMENT VÉHICULÉES EN REGARD DES ORIENTATIONS GOUVERNEMENTALES EN MATIÈRE D'AMÉNAGEMENT DU TERRITOIRE

| Localisation et types de service d'aqueduc et d'égout | Superficie (m ²) | Largeur sur la ligne avant (m) | Profondeur (m) | Distance entre tout type de voie de circulation et un plan d'eau (1) (m) |
|--|------------------------------|--------------------------------|----------------|--|
| Lot situé à l'extérieur du corridor riverain | | | | |
| ▪ Sans aqueduc et sans égout | 3 000 (2 800) | 50 (45) | --- | --- |
| ▪ Sans aqueduc et sans égout en zone agricole permanente (2) | 3 000 (2 500) | 50 (45) | --- | --- |
| ▪ Avec aqueduc ou égout (3) | 1 500 (1 400) | 25 (22,5) | --- | --- |
| ▪ Avec égout municipal (4) (5) | 1 500 (1 000) | 25 (20) | --- | --- |
| ▪ Avec aqueduc et égout | --- | --- | --- | --- |
| ▪ Avec un plan d'encadrement (6) | À déterminer | À déterminer | À déterminer | À déterminer |
| Lot situé à l'intérieur du corridor riverain | | | | |
| ▪ Lot adjacent sans aqueduc et égout | 4 000 (3 700) | 50 (45) | 75 (60) (9) | 75 (60) (8) |
| ▪ Lot non adjacent sans aqueduc et sans égout | 4 000 (3 700) | 50 (45) | --- | --- |
| ▪ Lot adjacent avec aqueduc ou égout | 2 000 (1 875) | 30 (21) | 75 (60) (9) | 75 (60) (8) |
| ▪ Lot non adjacent avec aqueduc ou égout | 2 000 (1 875) | 25 | --- | --- |
| ▪ Lot adjacent avec aqueduc et égout | --- | (9) | 45 (2) (9) | 45 (8) |
| ▪ Lot non adjacent avec aqueduc et égout | --- | --- | --- | --- |

Note : Les données entre parenthèses spécifient les assouplissements permis. Il faut comprendre qu'à l'origine, les normes minimales s'exprimaient en mesures anglaises. Le passage au système métrique s'est fait en les réajustant à la hausse. Aussi, le premier assouplissement apporté a consisté à réajuster la conversion. Lorsque l'on réfère aux services d'aqueduc et d'égout, il s'agit d'infrastructures privées ou publiques érigées conformément à la *Loi sur la qualité de l'environnement*.

Explicatifs et références pour le tableau des normes minimales de lotissement

- (1) Dans le cas des lots adjacents au plan d'eau, la profondeur ou la distance entre une route, une rue, un chemin ou toute voie de circulation automobile et un cours d'eau ou un lac se mesure à partir de la ligne des hautes eaux.

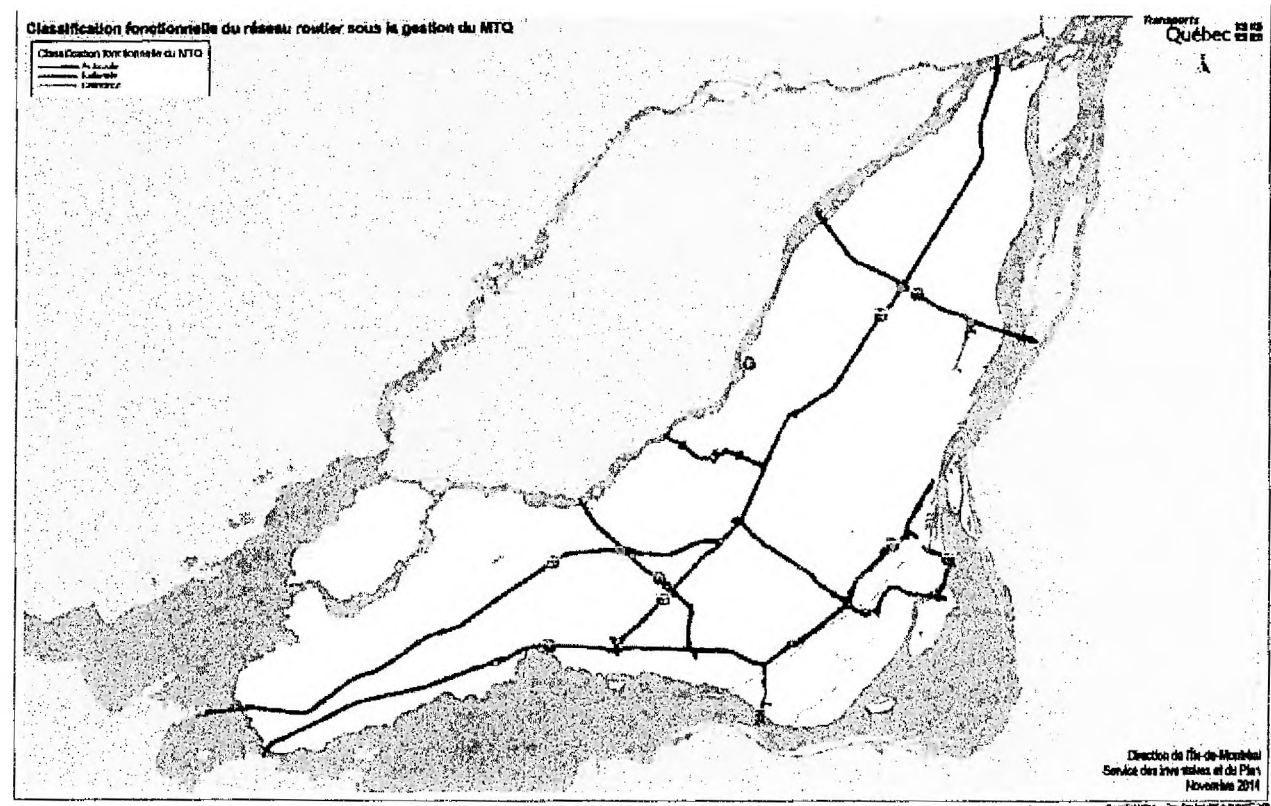
Le corridor riverain est une bande de terre qui borde les lacs et les cours d'eau. Ce corridor s'étend vers l'intérieur des terres à partir de la ligne des hautes eaux, sa largeur se mesure horizontalement. Elle est de 300 mètres en bordure des lacs et de 100 mètres en bordure des cours d'eau à débit régulier.
- (2) La zone agricole permanente est la zone désignée en vertu de la Loi sur la protection du territoire et des activités agricoles. Les particularités associées à cette zone tiennent compte de la reconnaissance des droits acquis donnée à l'exploitant en ce qui a trait au morcellement de lot sur une superficie maximale d'un demi-hectare (5 000 m²).
- (3) Lorsqu'on réfère aux services d'aqueduc et d'égout, il s'agit d'infrastructures privées ou publiques érigées conformément à la Loi sur la qualité de l'environnement.
- (4) Un système d'égout municipal est une infrastructure publique.
- (5) L'objectif de salubrité publique est généralement atteint en fonction de la présence d'un réseau d'égout. Par contre, la municipalité régionale de comté (MRC) doit s'assurer d'une distance suffisante entre les puits pour s'assurer d'une quantité d'eau suffisante et pour éviter le surpompage des formations.
- (6) La démarche pour un plan de remplacement des normes minimales de lotissement est disponible à l'Annexe 5. Un tel plan s'applique à la portion de territoire pour laquelle la municipalité projette remplacer les normes. Ce plan fait la démonstration qu'un remplacement est possible, mais il doit s'assurer du respect des objectifs de salubrité publique et veiller à garantir l'approvisionnement en eau potable en qualité et en quantité sur la base d'études hydrogéologiques et d'une étude assurant le traitement optimal des eaux usées. Il doit en résulter un patron de lotissement et d'implantation donnant ces garanties.
- (7) Dans le cas où la route, le chemin, la rue ou toute voie de circulation automobile est déjà construite au moment de l'entrée en vigueur du règlement de contrôle intérimaire, la profondeur minimale des lots pourra être réduite à 30 mètres ou à une profondeur non spécifiée pour des secteurs identifiés comme présentant des contraintes physiques particulières dont la présence d'une falaise, d'une voie ferrée et le zonage parcellaire.
- (8) Pour toute route, chemin, rue ou autre voie de circulation automobile longeant un cours d'eau ou un lac, la distance peut être réduite jusqu'à 20 mètres si l'espace compris entre cette voie et le plan d'eau est zoné à des fins de parc public.

La distance entre une route, un chemin, une rue ou toute voie de circulation automobile et un cours d'eau ou un lac peut être réduite à quinze mètres si une telle voie de circulation constitue le parachèvement d'un réseau et dans la mesure où l'espace compris entre la voie de circulation et le plan d'eau ne fasse l'objet d'une construction. Toutefois, la voie de circulation ne devra en aucun cas empiéter sur la bande riveraine de quinze mètres.

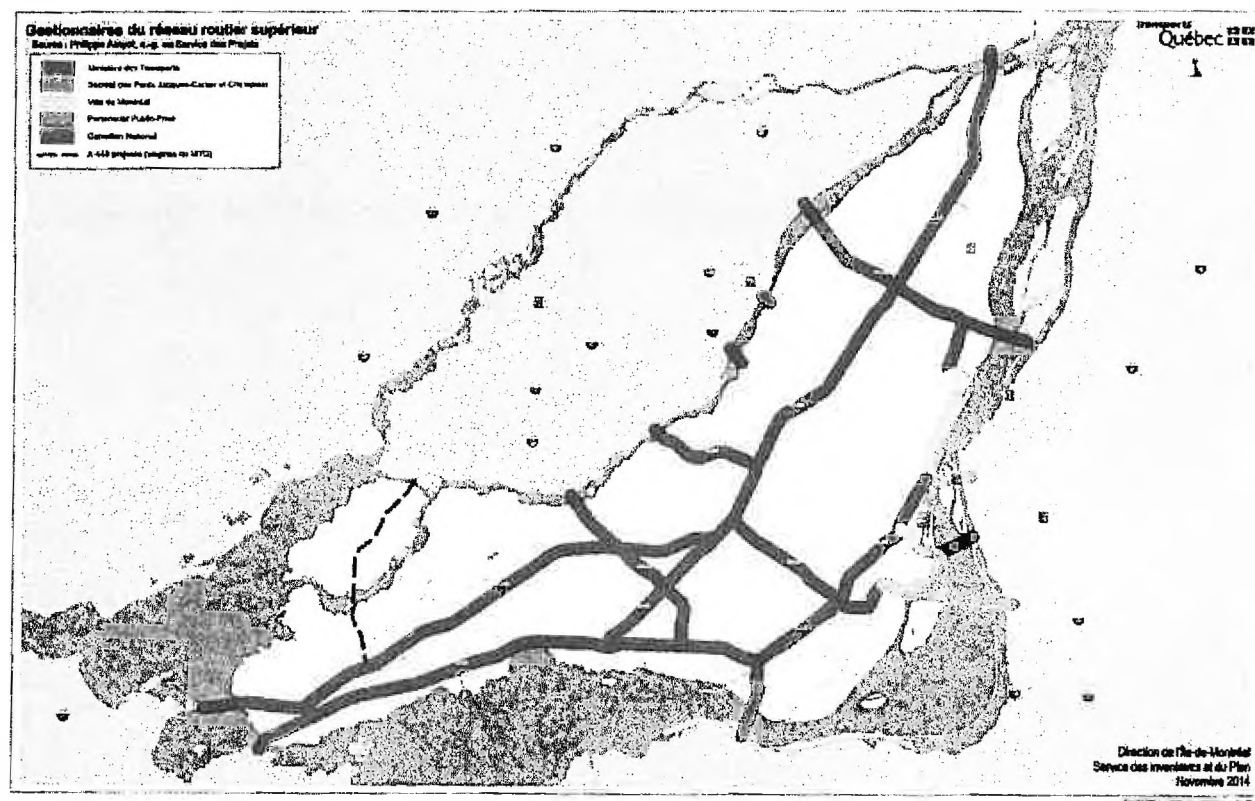
La distance entre une route, un chemin, une rue ou toute voie de circulation automobile et un cours d'eau ou un lac peut être réduite à une profondeur imposée par une contrainte, et ce, pour des secteurs identifiés comme présentant des contraintes physiques particulières (ex. la présence d'une voie ferrée, d'une falaise, etc.)

Dans le cas de routes perpendiculaires au lac ou au cours d'eau mais qui ne le traversent pas, la distance pourra être réduite jusqu'à quinze mètres.
- (9) Dans le cas de routes perpendiculaires au lac ou au cours d'eau, il n'y a pas de profondeur minimale pour les lots adjacents à ce lac ou à ce cours d'eau si son alignement est parallèle à la rive. Dans ces cas, pour les lots entièrement ou partiellement desservis ou non desservis, la largeur du lot mesurée sur la ligne avant doit alors être majorée de la largeur de la rive afin d'assurer la protection de la bande riveraine.

Carte 1 : Classification fonctionnelle du réseau routier sous la gestion du MTQ



Carte 2 : Gestionnaire du réseau routier supérieur



Établissements de santé et de services sociaux publics et privés de Montréal

Systeme référentiel établissements

Direction des affaires institutionnelles
et des ressources humaines

2014-11-07

Québec

Établissements de santé et de services sociaux publics et privés

Cette liste ne contient pas les installations exploitées par les établissements. Pour obtenir une telle liste, consulter la rubrique "Installations et capacités des établissements" dans la page intranet sur les établissements.

Atelier le Fil d'Ariane inc.

4837, rue Boyer # 100
Montréal (Québec) H2J 3E6
Téléphone: 514 842-5592 Télécopieur: 514 842 8343
Directeur(trice) général(e): Monsieur Gaétan Gagné (par intérim)
Coordonnées direction générale: Téléphone: 514 842-5592 Télécopieur: 514 842-8343
Caractère: Privé
Financement: À budget
No MSSS: 1211-4922 No Agence: 090
Nom légal: Atelier le Fil d'Ariane inc.
Mission première : Centre de réadaptation

C.H.S.L.D. Bayview inc.

27, chemin du Bord-du-lac Lakeshore
Pointe-Claire (Québec) H9S 4H1
Téléphone: 514 695-9384 Télécopieur: 514 695-5723
Directeur(trice) général(e): Monsieur George Guillon
Coordonnées direction générale: Téléphone: 514 695-9384 # 222 Télécopieur: 514 695-5723
Caractère: Privé
Financement: Conventionné général
No MSSS: 1236-6043 No Agence: 055
Nom légal: C.H.S.L.D. Bayview inc.
Mission première : Centre d'hébergement et de soins de longue durée

C.H.S.L.D. Jean XXIII inc.

6900, 15e Avenue
Montréal (Québec) H1X 2V9
Téléphone: 514 725-2190 Télécopieur: 514 728-5901
Directeur(trice) général(e): Monsieur Mortuza Bakshi
Coordonnées direction générale: Téléphone: 514 725-2190 Télécopieur: 514 728-5901
Caractère: Privé
Financement: Non conventionné
No MSSS: 1104-4039 No Agence: 593
Nom légal: C.H.S.L.D. Jean XXIII inc.
Mission première : Centre d'hébergement et de soins de longue durée

Établissements de santé et de services sociaux publics et privés

Cette liste ne contient pas les installations exploitées par les établissements. Pour obtenir une telle liste, consulter la rubrique "Installations et capacités des établissements" dans la page intranet sur les établissements.

Centre d'accueil le Programme de Portage inc.

865, place Richmond

Montréal (Québec) H3J 1V8

Téléphone: 514 939-0202

Télécopieur: 514 939-3929

Directeur(trice) général(e): Monsieur Peter Vamos

Coordonnées direction générale: Téléphone: 514 939-0202

Télécopieur: 514 939-3929

Caractère: Privé

Financement: Conventionné spécifique (conventionné et non conventionné)

No MSSS: 1510-3658

No Agence: 811

Nom légal: Centre d'accueil le Programme de Portage inc.

Mission première : Centre de réadaptation

Centre de réadaptation Constance-Lethbridge

7005, boulevard de Maisonneuve Ouest

Montréal (Québec) H4B 1T3

Téléphone: 514 487-1770

Télécopieur: 514 487-5494

Directeur(trice) général(e): Madame Francine Dupuis (par intérim)

Coordonnées direction générale: Téléphone: 514 487-1891

248

Télécopieur: 514 487-5494

Caractère: Public

Financement: À budget

No MSSS: 1116-8606

No Agence: 094

Nom légal: Centre de réadaptation Constance-Lethbridge

Mission première : Centre de réadaptation

Centre de réadaptation de l'Ouest de Montréal

8000, rue Notre-Dame

Lachine (Québec) H8R 1H2

Téléphone: 514 363-3025

Télécopieur: 514 364-5997

Directeur(trice) général(e): Madame Katherine Moxness

Coordonnées direction générale: Téléphone: 514 363-3025

2101

Télécopieur: 514 363-0608

Caractère: Public

Financement: À budget

No MSSS: 1308-0791

No Agence: 208

Nom légal: Centre de réadaptation de l'Ouest de Montréal

Mission première : Centre de réadaptation

Établissements de santé et de services sociaux publics et privés

Cette liste ne contient pas les installations exploitées par les établissements. Pour obtenir une telle liste, consulter la rubrique "Installations et capacités des établissements" dans la page intranet sur les établissements.

Centre de réadaptation en dépendance de Montréal

950, rue de Louvain Est

Montréal (Québec) H2M 2E8

Téléphone: 514 385-1232

Télécopieur: 514 385-5728

Directeur(trice) général(e): Monsieur Jacques Couillard

Coordonnées direction générale: Téléphone: 514 385-3490 # 1118 Télécopieur: 514 385-5728

Caractère: Public

Financement: À budget

No MSSS: 1104-3072

No Agence: 177

Nom légal: Centre de réadaptation en dépendance de Montréal

Mission première : Centre de réadaptation

Centre de réadaptation en dépendance du Nouveau Départ inc.

1110, avenue Beaumont

Mont-Royal (Québec) H3P 3E5

Téléphone: 514 521-9023

Télécopieur: 514 521-1928

Directeur(trice) général(e): Monsieur Jean-Pierre Chiasson

Caractère: Privé

Financement: Non conventionné

No MSSS: 1104-4989

No Agence: 280

Nom légal: Centre de réadaptation en dépendance du Nouveau Départ inc.

Mission première : Centre de réadaptation

Centre de réadaptation MAB-Mackay

7000, rue Sherbrooke Ouest

Montréal (Québec) H4B 1R3

Téléphone: 514 488-5552

Télécopieur: 514 489-3477

Directeur(trice) général(e): Madame Christine Boyle

Coordonnées direction générale: Téléphone: 514 488-5552 # 1104 Télécopieur: 514 489-9491

Caractère: Privé

Financement: Conventionné général

No MSSS: 1104-4716

No Agence: 272

Nom légal: Centre de réadaptation MAB-Mackay

Mission première : Centre de réadaptation

Établissements de santé et de services sociaux publics et privés

Cette liste ne contient pas les installations exploitées par les établissements. Pour obtenir une telle liste, consulter la rubrique "Installations et capacités des établissements" dans la page intranet sur les établissements.

Centre de soins prolongés Grace Dart

5155, rue Sainte-Catherine Est

Montréal (Québec) H1V 2A5

Téléphone: 514 255-2833

Télécopieur: 514 255-6275

Directeur(trice) général(e): Madame Marie-France Bodet (par intérim)

Coordonnées direction générale: Téléphone: 514 255-2834 # 3301 Télécopieur: 514 255-6432

Caractère: Public

Financement: À budget

No MSSS: 1108-4464

No Agence: 079

Nom légal: Centre de soins prolongés Grace Dart

Mission première : Centre d'hébergement et de soins de longue durée

Centre d'hébergement Chartwell inc.

2400, chemin Herron

Dorval (Québec) H9S 5W3

Téléphone: 514 396-6565

Télécopieur: 514 396-0676

Directeur(trice) général(e): Madame Lucie Labbé

Coordonnées direction générale: Téléphone: 514 396-6565 # 307 Télécopieur: 514 396-0676

Caractère: Privé

Financement: Non conventionné

No MSSS: 1104-4047

No Agence: 233

Nom légal: Centre d'hébergement Chartwell inc.

Mission première : Centre d'hébergement et de soins de longue durée

Centre d'hébergement de la Maison-Saint-Joseph inc.

5605, rue Beaubien Est

Montréal (Québec) H1T 1X4

Téléphone: 514 254-4991

Télécopieur: 514 257-1742

Directeur(trice) général(e): Madame Danielle Gaboury

Coordonnées direction générale: Téléphone: 514 331-4810 # 213 Télécopieur: 514 331-8428

Caractère: Privé

Financement: Conventionné général

No MSSS: 1104-4823

No Agence: 276

Nom légal: Centre d'hébergement de la Maison-Saint-Joseph inc.

Mission première : Centre d'hébergement et de soins de longue durée

Établissements de santé et de services sociaux publics et privés

Cette liste ne contient pas les installations exploitées par les établissements. Pour obtenir une telle liste, consulter la rubrique "Installations et capacités des établissements" dans la page intranet sur les établissements.

Centre d'hébergement de la Marée inc.

7015, boulevard Gouin Est
Montréal (Québec) H1E 5N2
Téléphone: 514 955-5229 Télécopieur: 514 955-5844
Directeur(trice) général(e): Madame Suzie Lepage
Coordonnées direction générale: Téléphone: 514 955-5229 Télécopieur: 514 955-5844
Caractère: Privé
Financement: Non conventionné
No MSSS: 1104-3890 No Agence: 348
Nom légal: Centre d'hébergement de la Marée inc.
Mission première : Centre d'hébergement et de soins de longue durée

Centre d'hébergement et de soins de longue durée Angus inc.

3200, rue Omer-Lavallée
Montréal (Québec) H1Y 3P5
Téléphone: 514 523-1160
Directeur(trice) général(e): Monsieur Gérald Asselin
Coordonnées direction générale: Téléphone: 514 523-1160 # 215 Télécopieur: 514 721-6276
Caractère: Privé
Financement: Non conventionné
No MSSS: 1104-5044 No Agence: 855
Nom légal: Centre d'hébergement et de soins de longue durée Angus inc.
Mission première : Centre d'hébergement et de soins de longue durée

Centre d'hébergement et de soins de longue durée Bourget inc.

11570, rue Notre-Dame Est
Montréal (Québec) H1B 2X4
Téléphone: 514 645-1673 Télécopieur: 514 645-1673
Directeur(trice) général(e): Madame Diane Girard
Coordonnées direction générale: Téléphone: 514 645-1673 # 201 Télécopieur: 514 645-8451
Caractère: Privé
Financement: Conventionné général
No MSSS: 2953-0060 No Agence: 080
Nom légal: Centre d'hébergement et de soins de longue durée Bourget inc.
Mission première : Centre d'hébergement et de soins de longue durée

Établissements de santé et de services sociaux publics et privés

Cette liste ne contient pas les installations exploitées par les établissements. Pour obtenir une telle liste, consulter la rubrique "Installations et capacités des établissements" dans la page intranet sur les établissements.

Centre d'hébergement Vincenzo-Navarro inc.

7705, rue Lespinay

Saint-Léonard (Québec) H1S 3E9

Téléphone: 514 254-9002

Télécopieur: 514 251-8471

Directeur(trice) général(e): Madame Yolande Leblanc

Coordonnées direction générale: Téléphone: 514 254-9002

Télécopieur: 514 251-8471

Caractère: Privé

Financement: Non conventionné - entente régionale de services

No MSSS: 1104-4708

No Agence: 547

Nom légal: Centre d'hébergement Vincenzo-Navarro inc.

Mission première : Centre d'hébergement et de soins de longue durée

Centre d'hébergement Waldorf inc.

7400, chemin de la Côte-Saint-Luc, 2e étage Tour 2

Côte-Saint-Luc (Québec) H4W 3J4

Téléphone: 514 369-1000

Télécopieur: 514 489-3968

Directeur(trice) général(e): Monsieur Michael Goldwax

Coordonnées direction générale: Téléphone: 514 369-1000

Télécopieur: 514 489-3968

Caractère: Privé

Financement: Non conventionné

No MSSS: 1104-4005

No Agence: 270

Nom légal: Centre d'hébergement Waldorf inc.

Mission première : Centre d'hébergement et de soins de longue durée

Centre hospitalier de l'Université de Montréal

3840, rue Saint-Urbain

Montréal (Québec) H2W 1T8

Téléphone: 514 890-8000

Directeur(trice) général(e): Monsieur Jacques Turgeon

Coordonnées direction générale: Téléphone: 514 890-8045

Télécopieur: 514 412-7978

Caractère: Public

Financement: À budget

No MSSS: 1104-2918

No Agence: 173

Nom légal: Centre hospitalier de l'Université de Montréal

Mission première : Centre hospitalier

Établissements de santé et de services sociaux publics et privés

Cette liste ne contient pas les installations exploitées par les établissements. Pour obtenir une telle liste, consulter la rubrique "Installations et capacités des établissements" dans la page intranet sur les établissements.

Centre hospitalier de St. Mary

3830, avenue Lacombe

Montréal (Québec) H3T 1M5

Téléphone: 514 345-3511

Télécopieur: 514 345-3836

Directeur(trice) général(e): Monsieur Ralph Dadoun (par Intérim)

Coordonnées direction générale: Téléphone: 514 734-2626

Télécopieur: 514 734-2636

Caractère: Public

Financement: À budget

No MSSS: 1274-5725

No Agence: 048

Nom légal: Centre hospitalier de St. Mary

Mission première : Centre hospitalier

Centre hospitalier universitaire Sainte-Justine

3175, chemin Côte-Sainte-Catherine

Montréal (Québec) H3T 1C5

Téléphone: 514 345-4931

Télécopieur: 514 345-4808

Directeur(trice) général(e): Monsieur Fabrice Brunet

Coordonnées direction générale: Téléphone: 514 345-4665

Télécopieur: 514 345-2324

Caractère: Public

Financement: À budget

No MSSS: 1269-4659

No Agence: 052

Nom légal: Centre hospitalier universitaire Sainte-Justine

Mission première : Centre hospitalier

Centre Le Cardinal inc.

12900, rue Notre-Dame Est

Montréal (Québec) H1A 1R9

Téléphone: 514 645-2766

Télécopieur: 514 640-6267

Directeur(trice) général(e): Madame Sylvie St-Hilaire

Coordonnées direction générale: Téléphone: 514 645-2766

107

Télécopieur: 514 640-6267

Caractère: Privé

Financement: Conventionné général

No MSSS: 1104-2280

No Agence: 058

Nom légal: Centre Le Cardinal inc.

Mission première : Centre d'hébergement et de soins de longue durée

Établissements de santé et de services sociaux publics et privés

Cette liste ne contient pas les installations exploitées par les établissements. Pour obtenir une telle liste, consulter la rubrique "Installations et capacités des établissements" dans la page Intranet sur les établissements.

Centre métropolitain de chirurgie plastique inc.

999, rue de Salaberry
Montréal (Québec) H3L 1L2
Téléphone: 514 332-7091 Télécopieur: 514 332-7095
Directeur(trice) général(e): Madame Mélanie Dupuis
Coordonnées direction générale: Téléphone: 514 332-7091 Télécopieur: 514 332-7095
Caractère: Privé
Financement: Non conventionné
No MSSS: 1338-8905 No Agence: 085
Nom légal: Centre métropolitain de chirurgie plastique inc.
Mission première : Centre hospitalier

Centre Miriam

8160, chemin Royden
Mont-Royal (Québec) H4P 2T2
Téléphone: 514 345-0210 Télécopieur: 514 345-8965
Directeur(trice) général(e): Monsieur Daniel Amar
Coordonnées direction générale: Téléphone: 514 345-0210 # 103 Télécopieur: 514 345-8965
Caractère: Public
Financement: À budget
No MSSS: 1258-2292 No Agence: 220
Nom légal: Centre Miriam
Mission première : Centre de réadaptation

Centre universitaire de santé McGill

1650, avenue Cedar
Montréal (Québec) H3G 1A4
Téléphone: 514 934-1934 Télécopieur: 514 934-8200
Directeur(trice) général(e): Monsieur Normand Rinfret
Coordonnées direction générale: Téléphone: 514 934-1934 # 34327 Télécopieur: 514 934-8099
Caractère: Public
Financement: À budget
No MSSS: 1259-9213 No Agence: 031
Nom légal: Centre universitaire de santé McGill
Mission première : Centre hospitalier

Établissements de santé et de services sociaux publics et privés

Cette liste ne contient pas les installations exploitées par les établissements. Pour obtenir une telle liste, consulter la rubrique "Installations et capacités des établissements" dans la page intranet sur les établissements.

Château Westmount inc.

4860, boulevard de Maisonneuve Ouest

Westmount (Québec) H3Z 3G2

Téléphone: 514 369-3000

Télécopieur: 514 369-0014

Directeur(trice) général(e): Madame Zarouhie Pilian

Coordonnées direction générale: Téléphone: 514 369-3000

Télécopieur: 514 369-0014

Caractère: Privé

Financement: Non conventionné - entente régionale de services

No MSSS: 2149-1527

No Agence: 228

Nom légal: Château Westmount inc.

Mission première : Centre d'hébergement et de soins de longue durée

CHSLD Bussey (Québec) inc.

2069, boulevard Saint-Joseph

Lachine (Québec) H8S 4B7

Téléphone: 514 637-1127

Télécopieur: 514 637-1129

Directeur(trice) général(e): Madame Marie-Hélène Girard

Coordonnées direction générale: Téléphone: 514 637-1127

Télécopieur: 514 637-1129

Caractère: Privé

Financement: Conventionné général

No MSSS: 2953-0078

No Agence: 056

Nom légal: Centre d'hébergement et de soins de longue durée Bussey (Québec) inc.

Mission première : Centre d'hébergement et de soins de longue durée

CHSLD des Floraliés-de-Lachine inc.

650, 32e Avenue

Lachine (Québec) H8T 3K4

Téléphone: 514 637-0005

Télécopieur: 514 637-4525

Directeur(trice) général(e): Madame Louise Benoit (par intérim)

Coordonnées direction générale: Téléphone: 514 637-0005

Télécopieur: 514 637-4525

Caractère: Privé

Financement: Non conventionné - entente régionale de services

No MSSS: 1104-4765

No Agence: 288

Nom légal: Centre d'hébergement et de soins de longue durée des Floraliés-de-Lachine inc.

Mission première : Centre d'hébergement et de soins de longue durée

Établissements de santé et de services sociaux publics et privés

Cette liste ne contient pas les installations exploitées par les établissements. Pour obtenir une telle liste, consulter la rubrique "Installations et capacités des établissements" dans la page Intranet sur les établissements.

CHSLD des Floraliés-de-LaSalle inc.

8200, rue Georges

LaSalle (Québec) H8P 3T6

Téléphone: 514 363-8200

Télécopieur: 514 363-6580

Directeur(trice) général(e): Madame Claire Lebeau

Coordonnées direction générale: Téléphone: 514 363-8200

Télécopieur: 514 363-6580

Caractère: Privé

Financement: Non conventionné - entente régionale de services

No MSSS: 1104-4773

No Agence: 289

Nom légal: Centre d'hébergement et de soins de longue durée des Floraliés-de-LaSalle inc.

Mission première : Centre d'hébergement et de soins de longue durée

CHSLD du Château-sur-le-lac-de-Sainte-Geneviève inc.

16289, boulevard Gouin Ouest

Sainte-Geneviève (Québec) H9H 1E2

Téléphone: 514 620-9794

Télécopieur: 514 696-3196

Directeur(trice) général(e): Monsieur Kachra Bereham

Coordonnées direction générale: Téléphone: 514 620 9794

Télécopieur: 514 696-3196

Caractère: Privé

Financement: Non conventionné - entente régionale de services

No MSSS: 1104-4807

No Agence: 528

Nom légal: Centre d'hébergement et de soins de longue durée du Château-sur-le-lac-de-Sainte-Geneviève inc.

Mission première : Centre d'hébergement et de soins de longue durée

CHSLD du Manoir-de-l'Ouest-de-l'Île, S.E.C.

17725, boulevard de Pierrefonds

Pierrefonds (Québec) H9J 3L1

Téléphone: 514 620-9850

Télécopieur: 514 620-3196

Directeur(trice) général(e): Monsieur Stephen Karakas

Coordonnées direction générale: Téléphone: 514 620-9850

229

Télécopieur: 514 620-3196

Caractère: Privé

Financement: Non conventionné - entente régionale de services

No MSSS: 1104-4674

No Agence: 277

Nom légal: Centre d'hébergement et de soins de longue durée du Manoir-de-l'Ouest-de-l'Île, S.E.C.

Mission première : Centre d'hébergement et de soins de longue durée

Établissements de santé et de services sociaux publics et privés

Cette liste ne contient pas les installations exploitées par les établissements. Pour obtenir une telle liste, consulter la rubrique "Installations et capacités des établissements" dans la page intranet sur les établissements.

CHSLD juif de Montréal

5725, avenue Victoria
Montréal (Québec) H3W 3H6
Téléphone: 514 738-4500 Télécopieur: 514 738-2611
Directeur(trice) général(e): Madame Barbra Gold (par intérim)
Coordonnées direction générale: Téléphone: 514 738-4500 # 2110 Télécopieur: 514 738-2611
Caractère: Public
Financement: À budget
No MSSS: 1379-3781 No Agence: 020
Nom légal: CHSLD juif de Montréal
Mission première : Centre d'hébergement et de soins de longue durée

CHSLD Providence Notre-Dame de Lourdes inc.

1870, boulevard Pie-IX
Montréal (Québec) H1V 2C6
Téléphone: 514 527-4595 Télécopieur: 514 527-4475
Directeur(trice) général(e): Madame Danielle Gaboury
Coordonnées direction générale: Téléphone: 514 331-4810 # 213 Télécopieur: 514 331-8428
Caractère: Privé
Financement: Conventionné général
No MSSS: 1175-5501 No Agence: 066
Nom légal: CHSLD Providence Notre-Dame de Lourdes inc.
Mission première : Centre d'hébergement et de soins de longue durée

Clinique communautaire de Pointe St-Charles

500, avenue Ash
Montréal (Québec) H3K 2R4
Téléphone: 514 937-9251 Télécopieur: 514 937-3492
Directeur(trice) général(e): Monsieur Luc Leblanc
Coordonnées direction générale: Téléphone: 514 937-9251 # 7233 Télécopieur: 514 937-3646
Caractère: Privé
Financement: Conventionné général
No MSSS: 1245-3676 No Agence: 255
Nom légal: Clinique communautaire de Pointe St-Charles
Mission première : Centre local de services communautaires

Établissements de santé et de services sociaux publics et privés

Cette liste ne contient pas les installations exploitées par les établissements. Pour obtenir une telle liste, consulter la rubrique "Installations et capacités des établissements" dans la page intranet sur les établissements.

CRDITED de Montréal

75, rue de Port-Royal Est #110

Montréal (Québec) H3L 3T1

Téléphone: 514 387-1234

Télécopieur: 514 387-5013

Directeur(trice) général(e): Monsieur Louis-Marie Marsan

Coordonnées direction générale: Téléphone: 514 387-1234 # 247 Télécopieur: 514 387-8715

Caractère: Public

Financement: À budget

No MSSS: 1104-4922

No Agence: 854

Nom légal: Centre de réadaptation en déficience intellectuelle et en troubles envahissants du développement de Montréal

Mission première : Centre de réadaptation

CSSS Cavendish

5425, avenue Bessborough

Montréal (Québec) H4V 2S7

Téléphone: 514 484-7878

Télécopieur: 514 483-4596

Directeur(trice) général(e): Madame Francine Dupuis

Coordonnées direction générale: Téléphone: 514 484-7878 # 2223 Télécopieur: 514 483-2057

Caractère: Public

Financement: À budget

No MSSS: 1104-4245

No Agence: 844

Nom légal: Centre de santé et de services sociaux Cavendish

Mission première : Centre local de services communautaires

CSSS d'Ahuntsic et Montréal-Nord

1725, boulevard Gouin Est

Montréal (Québec) H2C 3H6

Téléphone: 514 384-2000

Télécopieur: 514 384-4245

Directeur(trice) général(e): Madame Agnès Boussion

Coordonnées direction générale: Téléphone: 514 384-2000 # 2232 Télécopieur: 514 384-4245

Caractère: Public

Financement: À budget

No MSSS: 1104-4278

No Agence: 847

Nom légal: Centre de santé et de services sociaux d'Ahuntsic et Montréal-Nord

Mission première : Centre local de services communautaires

Établissements de santé et de services sociaux publics et privés

Cette liste ne contient pas les installations exploitées par les établissements. Pour obtenir une telle liste, consulter la rubrique "Installations et capacités des établissements" dans la page intranet sur les établissements.

CSSS de Bordeaux-Cartierville—Saint-Laurent

555, boulevard Gouin Ouest

Montréal (Québec) H3L 1K5

Téléphone: 514 331-3025

Télécopieur: 514 331-3358

Directeur(trice) général(e): Monsieur Yves Poirier (par intérim)

Coordonnées direction générale: Téléphone: 514 331-3025 # 1001 Télécopieur: 514 331-0874

Caractère: Public

Financement: À budget

No MSSS: 1104-4260

No Agence: 846

Nom légal: Centre de santé et de services sociaux de Bordeaux-Cartierville—Saint-Laurent

Mission première : Centre local de services communautaires

CSSS de Dorval-Lachine-LaSalle

1900, rue Notre-Dame

Lachine (Québec) H8S 2G2

Téléphone: 514 639-0650

Télécopieur: 514 639-0666

Directeur(trice) général(e): Monsieur Yves Masse

Coordonnées direction générale: Téléphone: 514 362-8000 # 31942 Télécopieur: 514 367-8624

Caractère: Public

Financement: À budget

No MSSS: 1104-4229

No Agence: 842

Nom légal: Centre de santé et de services sociaux de Dorval-Lachine-LaSalle

Mission première : Centre local de services communautaires

CSSS de la Montagne

1980, rue Sherbrooke Ouest, 11e étage

Montréal (Québec) H3H 1E8

Téléphone: 514 731-8531

Télécopieur: 514 731-9600

Directeur(trice) général(e): Monsieur Marc Sougavinski

Coordonnées direction générale: Téléphone: 514 731-1386 # 7931 Télécopieur: 514 731-9600

Caractère: Public

Financement: À budget

No MSSS: 1104-4252

No Agence: 845

Nom légal: Centre de santé et de services sociaux de la Montagne

Mission première : Centre local de services communautaires

Établissements de santé et de services sociaux publics et privés

Cette liste ne contient pas les installations exploitées par les établissements. Pour obtenir une telle liste, consulter la rubrique "Installations et capacités des établissements" dans la page intranet sur les établissements.

CSSS de la Pointe-de-l'Île

9503, rue Sherbrooke Est

Montréal (Québec) H1L 6P2

Téléphone: 514 356-2572

Télécopieur: 514 356-2571

Directeur(trice) général(e): Monsieur André Gagnière

Coordonnées direction générale: Téléphone: 514 356-2574 # 73607 Télécopieur: 514 356-2571

Caractère: Public

Financement: À budget

No MSSS: 1104-4328

No Agence: 852

Nom légal: Centre de santé et de services sociaux de la Pointe-de-l'Île

Mission première : Centre local de services communautaires

CSSS de l'Ouest-de-l'Île

160, avenue Stillview

Pointe-Claire (Québec) H9R 2Y2

Téléphone: 514 630-2225

Directeur(trice) général(e): Monsieur Benoît Morin

Coordonnées direction générale: Téléphone: 514 630-2225 # 5253 Télécopieur: 514 630-7180

Caractère: Public

Financement: À budget

No MSSS: 1104-4211

No Agence: 841

Nom légal: Centre de santé et de services sociaux de l'Ouest-de-l'Île

Mission première : Centre local de services communautaires

CSSS de Saint-Léonard et Saint-Michel

3130, rue Jarry Est

Montréal (Québec) H1Z 4N8

Téléphone: 514 722-3000

Télécopieur: 514 593-7404

Directeur(trice) général(e): Monsieur Denis Blanchard

Coordonnées direction générale: Téléphone: 514 722-3000 # 3007 Télécopieur: 514 593-7411

Caractère: Public

Financement: À budget

No MSSS: 1104-4302

No Agence: 850

Nom légal: Centre de santé et de services sociaux de Saint-Léonard et Saint-Michel

Mission première : Centre local de services communautaires

Établissements de santé et de services sociaux publics et privés

Cette liste ne contient pas les installations exploitées par les établissements. Pour obtenir une telle liste, consulter la rubrique "Installations et capacités des établissements" dans la page intranet sur les établissements.

CSSS du Coeur-de-l'Île

1385, rue Jean-Talon Est
Montréal (Québec) H2E 1S6
Téléphone: 514 495-6767 Télécopieur: 514 495-6734
Directeur(trice) général(e): Madame Monique Corbeil
Coordonnées direction générale: Téléphone: 514 495-6754 Télécopieur: 514 495-6771
Caractère: Public
Financement: À budget
No MSSS: 1104-4286 No Agence: 848
Nom légal: Centre de santé et de services sociaux du Coeur-de-l'Île
Mission première : Centre local de services communautaires

CSSS du Sud-Ouest—Verdun

6161, rue Laurendeau
Montréal (Québec) H4E 3X6
Téléphone: 514 762-2777 Télécopieur: 514 732-5107
Directeur(trice) général(e): Madame Sonia Bélanger
Coordonnées direction générale: Téléphone: 514 762-2777 # 53229 Télécopieur: 514 732-5107
Caractère: Public
Financement: À budget
No MSSS: 1104-4237 No Agence: 843
Nom légal: Centre de santé et de services sociaux du Sud-Ouest—Verdun
Mission première : Centre local de services communautaires

CSSS Jeanne-Mance

4625, avenue De Lorimier
Montréal (Québec) H2H 2B4
Téléphone: 514 521-7663 Télécopieur: 514 521-1886
Directeur(trice) général(e): Madame Sylvie Simard
Coordonnées direction générale: Téléphone: 514 525-1900 # 6387 Télécopieur: 514 380-5152
Caractère: Public
Financement: À budget
No MSSS: 1104-4294 No Agence: 849
Nom légal: Centre de santé et de services sociaux Jeanne-Mance
Mission première : Centre local de services communautaires

Établissements de santé et de services sociaux publics et privés

Cette liste ne contient pas les installations exploitées par les établissements. Pour obtenir une telle liste, consulter la rubrique "Installations et capacités des établissements" dans la page intranet sur les établissements.

CSSS Lucille-Teasdale

2909, rue Rachel Est
Montréal (Québec) H1W 0A9
Téléphone: 514 524-3541 Télécopieur: 514 524-2624
Directeur(trice) général(e): Monsieur Daniel Corbeil
Coordonnées direction générale: Téléphone: 514 524-3544 # 25316 Télécopieur: 514 528-2711
Caractère: Public
Financement: À budget
No MSSS: 1104-4310 No Agence: 851
Nom légal: Centre de santé et de services sociaux Lucille-Teasdale
Mission première : Centre local de services communautaires

Groupe Champlain inc.

7150, rue Marie-Victorin
Montréal (Québec) H1G 2J5
Téléphone: 514 324-2044 Télécopieur: 514 324-4096
Directeur(trice) général(e): Madame Diane Castonguay (par intérim)
Coordonnées direction générale: Téléphone: 514 324-2044 # 2280 Télécopieur: 514 324-5900
Caractère: Privé
Financement: Conventionné général
No MSSS: 1104-4682 No Agence: 084
Nom légal: Groupe Champlain inc.
Mission première : Centre d'hébergement et de soins de longue durée

Groupe Roy Santé inc.

3550, rue Saint-Urbain
Montréal (Québec) H2X 4C5
Téléphone: 514 849-1357 Télécopieur: 514 849-8465
Directeur(trice) général(e): Madame Diane Gauthier
Coordonnées direction générale: Téléphone: 514 849-1357 # 2490 Télécopieur: 514 849-2316
Caractère: Privé
Financement: Conventionné général
No MSSS: 1104-2603 No Agence: 158
Nom légal: Groupe Roy Santé inc.
Mission première : Centre d'hébergement et de soins de longue durée

Établissements de santé et de services sociaux publics et privés

Cette liste ne contient pas les installations exploitées par les établissements. Pour obtenir une telle liste, consulter la rubrique "Installations et capacités des établissements" dans la page intranet sur les établissements.

Havre-Jeunesse

4360, boulevard Lasalle
Verdun (Québec) H4G 2A8
Téléphone: 514 769-5050 Télécopieur: 514 769-3510
Directeur(trice) général(e): Révérend Robert H. Johnson (par intérim)
Coordonnées direction générale: Téléphone: 514 769-5050 Télécopieur: 514 769-3510
Caractère: Privé
Financement: À budget
No MSSS: 1265-2384 No Agence: 243
Nom légal: Havre-Jeunesse
Mission première : Centre de réadaptation

Hôpital du Sacré-Coeur de Montréal

5400, boulevard Gouin Ouest
Montréal (Québec) H4J 1C5
Téléphone: 514 338-2222 Télécopieur: 514 338-2384
Directeur(trice) général(e): Monsieur Pierre Gfeller
Coordonnées direction générale: Téléphone: 514 338-2184 Télécopieur: 514 338-2384
Caractère: Public
Financement: À budget
No MSSS: 1247-5976 No Agence: 008
Nom légal: Hôpital du Sacré-Coeur de Montréal
Mission première : Centre hospitalier

Hôpital Maisonneuve-Rosemont

5415, boulevard de l'Assomption
Montréal (Québec) H1T 2M4
Téléphone: 514 252-3400 Télécopieur: 514 252-3408
Directeur(trice) général(e): Madame Manon Boily
Coordonnées direction générale: Téléphone: 514 252-3438 Télécopieur: 514 252-3589
Caractère: Public
Financement: À budget
No MSSS: 1293-4659 No Agence: 026
Nom légal: Hôpital Maisonneuve-Rosemont
Mission première : Centre hospitalier

Établissements de santé et de services sociaux publics et privés

Cette liste ne contient pas les installations exploitées par les établissements. Pour obtenir une telle liste, consulter la rubrique "Installations et capacités des établissements" dans la page intranet sur les établissements.

Hôpital Marie-Clarac

3530, boulevard Gouin Est

Montréal-Nord (Québec) H1H 1B7

Téléphone: 514 321-8800

Télécopieur: 514 321-9626

Directeur(trice) général(e): Soeur Pierre-Anne Mandato

Coordonnées direction générale: Téléphone: 514 321-8800

303

Télécopieur: 514 321-9626

Caractère: Privé

Financement: Conventionné général

No MSSS: 1245-2645

No Agence: 027

Nom légal: Hôpital Marie-Clarac des Soeurs de Charité de Ste-Marie (1995) inc.

Mission première : Centre hospitalier

Hôpital Mont-Sinaï

5690, boulevard Cavendish

Côte-Saint-Luc (Québec) H4W 1S7

Téléphone: 514 369-2222

Télécopieur: 514 369-2225

Directeur(trice) général(e): Monsieur Michel Amar

Coordonnées direction générale: Téléphone: 514 369-2222

1060

Télécopieur: 514 369-2225

Caractère: Public

Financement: À budget

No MSSS: 1346-9796

No Agence: 729

Nom légal: Hôpital Mont-Sinaï

Mission première : Centre d'hébergement et de soins de longue durée

Hôpital Rivière-des-Prairies

7070, boulevard Perras

Montréal (Québec) H1E 1A4

Téléphone: 514 323-7260

Télécopieur: 514 323-8622

Directeur(trice) général(e): Madame Carolle Martin

Coordonnées direction générale: Téléphone: 514 328-3514

Télécopieur: 514 323-8622

Caractère: Public

Financement: À budget

No MSSS: 1280-6592

No Agence: 041

Nom légal: Hôpital Rivière-des-Prairies

Mission première : Centre hospitalier

Établissements de santé et de services sociaux publics et privés

Cette liste ne contient pas les installations exploitées par les établissements. Pour obtenir une telle liste, consulter la rubrique "Installations et capacités des établissements" dans la page intranet sur les établissements.

Hôpital Sainte-Anne

305, boulevard des Anciens-Combattants
Sainte-Anne-de-Bellevue (Québec) H9X 1Y9
Téléphone: 514 457-3440 Télécopieur: 514 457-5741
Directeur(trice) général(e): Madame Rachel Cornelle-Gravel
Coordonnées direction générale: Téléphone: 514 457-8400 Télécopieur: 514 457-5741
Caractère: Privé
Financement: À taux forfaitaire
No MSSS: 1521-3218 No Agence: 050
Nom légal: Anciens Combattants Canada
Mission première : Centre d'hébergement et de soins de longue durée

Hôpital Santa Cabrini

5655, rue Saint-Zotique Est
Montréal (Québec) H1T 1P7
Téléphone: 514 252-6000 Télécopieur: 514 252-6453
Directeur(trice) général(e): Monsieur Jean-François Foisy
Coordonnées direction générale: Téléphone: 514 252-6400 Télécopieur: 514 252-6453
Caractère: Public
Financement: À budget
No MSSS: 1242-0774 No Agence: 054
Nom légal: Hôpital Santa Cabrini
Mission première : Centre hospitalier

Hôpital Shriners pour enfants (Québec) inc.

1529, avenue Cedar
Montréal (Québec) H3G 1A6
Téléphone: 514 842-4464 Télécopieur: 514 842-7553
Directeur(trice) général(e): Madame Céline Doray
Coordonnées direction générale: Téléphone: 514 282-6956 Télécopieur: 514 842-7395
Caractère: Privé
Financement: Conventionné général
No MSSS: 1350-6472 No Agence: 074
Nom légal: Hôpital Shriners pour enfants (Québec) inc.
Mission première : Centre hospitalier

Établissements de santé et de services sociaux publics et privés

Cette liste ne contient pas les installations exploitées par les établissements. Pour obtenir une telle liste, consulter la rubrique "Installations et capacités des établissements" dans la page intranet sur les établissements.

Institut Canadien-Polonais du Bien-Être inc.

5655, rue Bélanger
Montréal (Québec) H1T 1G2
Téléphone: 514 259-2551 Télécopieur: 514 259-9948
Directeur(trice) général(e): Madame Monika Szpotowicz
Coordonnées direction générale: Téléphone: 514 259-2551 # 21 Télécopieur: 514 259-9948
Caractère: Public
Financement: À budget
No MSSS: 1238-7692 No Agence: 107
Nom légal: Institut Canadien-Polonais du Bien-Être inc.
Mission première : Centre d'hébergement et de soins de longue durée

Institut de cardiologie de Montréal

5000, rue Bélanger
Montréal (Québec) H1T 1C8
Téléphone: 514 376-3330 Télécopieur: 514 593-2540
Directeur(trice) général(e): Monsieur Denis Roy
Coordonnées direction générale: Téléphone: 514 593-2501 Télécopieur: 514 376-5662
Caractère: Public
Financement: À budget
No MSSS: 1243-1656 No Agence: 013
Nom légal: Institut de cardiologie de Montréal
Mission première : Centre hospitalier

Institut de réadaptation Gingras-Lindsay-de-Montréal

6363, chemin Hudson
Montréal (Québec) H3S 1M9
Téléphone: 514 737-3661 Télécopieur: 514 737-0592
Directeur(trice) général(e): Monsieur Jean-Philippe Cotton
Coordonnées direction générale: Téléphone: 514 340-7052 Télécopieur: 514 340-2091
Caractère: Public
Financement: À budget
No MSSS: 1104-4740 No Agence: 273
Nom légal: Institut de réadaptation Gingras-Lindsay-de-Montréal
Mission première : Centre hospitalier

Établissements de santé et de services sociaux publics et privés

Cette liste ne contient pas les installations exploitées par les établissements. Pour obtenir une telle liste, consulter la rubrique "Installations et capacités des établissements" dans la page intranet sur les établissements.

Institut Philippe-Pinel de Montréal

10905, boulevard Henri-Bourassa Est

Montréal (Québec) H1C 1H1

Téléphone: 514 648-8461

Télécopieur: 514 494-4406

Directeur(trice) général(e): Madame Renée Fugère

Coordonnées direction générale: Téléphone: 514 648-8461

330

Télécopieur: 514 881-3755

Caractère: Public

Financement: À budget

No MSSS: 1279-7577

No Agence: 015

Nom légal: Institut Philippe-Pinel de Montréal

Mission première : Centre hospitalier

Institut Raymond-Dewar

3600, rue Berri

Montréal (Québec) H2L 4G9

Téléphone: 514 284-2581

Télécopieur: 514 284-5086

Directeur(trice) général(e): Madame Maryse St-Onge

Coordonnées direction générale: Téléphone: 514 284-2214

3203

Télécopieur: 514 284-9587

Caractère: Public

Financement: À budget

No MSSS: 1284-8230

No Agence: 215

Nom légal: Institut Raymond-Dewar

Mission première : Centre de réadaptation

Institut universitaire de gériatrie de Montréal

4565, chemin Queen-Mary

Montréal (Québec) H3W 1W5

Téléphone: 514 340-2800

Télécopieur: 514 340-3525

Directeur(trice) général(e): Madame Marie-France Simard

Coordonnées direction générale: Téléphone: 514 340-3516

Télécopieur: 514 340-3525

Caractère: Public

Financement: À budget

No MSSS: 1510-3666

No Agence: 039

Nom légal: Institut universitaire de gériatrie de Montréal

Mission première : Centre d'hébergement et de soins de longue durée

Établissements de santé et de services sociaux publics et privés

Cette liste ne contient pas les installations exploitées par les établissements. Pour obtenir une telle liste, consulter la rubrique "Installations et capacités des établissements" dans la page intranet sur les établissements.

Institut universitaire en santé mentale de Montréal

7401, rue Hochelaga
Montréal (Québec) H1N 3M5
Téléphone: 514 251-4000 Télécopieur: 514 251-0856
Directeur(trice) général(e): Madame Denise Fortin
Coordonnées direction générale: Téléphone: 514 251-4000 # 4028 Télécopieur: 514 251-0856
Caractère: Public
Financement: À budget
No MSSS: 1104-2215 No Agence: 045
Nom légal: Institut universitaire en santé mentale de Montréal
Mission première : Centre hospitalier

Institut universitaire en santé mentale Douglas

6875, boulevard Lasalle
Verdun (Québec) H4H 1R3
Téléphone: 514 761-5131 Télécopieur: 514 761-4816
Directeur(trice) général(e): Madame Lynne McVey
Coordonnées direction générale: Téléphone: 514 762-3021 Télécopieur: 514 762-3043
Caractère: Public
Financement: À budget
No MSSS: 1372-7060 No Agence: 007
Nom légal: Institut universitaire en santé mentale Douglas
Mission première : Centre hospitalier

La corporation du Centre de réadaptation Lucie-Bruneau

2275, avenue Laurier Est
Montréal (Québec) H2H 2N8
Téléphone: 514 527-4521 Télécopieur: 514 527-0979
Directeur(trice) général(e): Monsieur Pierre Paul Milette
Coordonnées direction générale: Téléphone: 514 527-4527 # 2233 Télécopieur: 514 527-0979
Caractère: Public
Financement: À budget
No MSSS: 1350-4659 No Agence: 110
Nom légal: La corporation du Centre de réadaptation Lucie-Bruneau
Mission première : Centre de réadaptation

Établissements de santé et de services sociaux publics et privés

Cette liste ne contient pas les installations exploitées par les établissements. Pour obtenir une telle liste, consulter la rubrique "Installations et capacités des établissements" dans la page intranet sur les établissements.

La Corporation du Centre hospitalier Gériatrique Maimonides

5795, avenue Caldwell

Côte-Saint-Luc (Québec) H4W 1W3

Téléphone: 514 483-2121

Télécopieur: 514 483-1561

Directeur(trice) général(e): Madame Barbra Gold

Coordonnées direction générale: Téléphone: 514 483-2121

2234 Télécopieur: 514 483-1561

Caractère: Public

Financement: À budget

No MSSS: 1314-6477

No Agence: 025

Nom légal: La Corporation du Centre hospitalier Gériatrique Maimonides

Mission première : Centre d'hébergement et de soins de longue durée

Le Centre jeunesse de Montréal

4675, rue Bélanger

Montréal (Québec) H1T 1C2

Téléphone: 514 593-3979

Télécopieur: 514 593-3982

Directeur(trice) général(e): Monsieur Jean-Marc Potvin

Coordonnées direction générale: Téléphone: 514 593-3974

Télécopieur: 514 593-3982

Caractère: Public

Financement: À budget

No MSSS: 1104-3627

No Agence: 131

Nom légal: Le Centre jeunesse de Montréal

Mission première : Centre de protection de l'enfance et de la jeunesse

Les Cèdres - Centre d'accueil pour personnes âgées

1275, boulevard de la Côte-Vertu # 200

Saint-Laurent (Québec) H4L 4V2

Téléphone: 514 389-1023

Télécopieur: 514 389-0581

Directeur(trice) général(e): Madame Fadla El-Khoury

Coordonnées direction générale: Téléphone: 514 389-1023

Télécopieur: 514 389-0581

Caractère: Privé

Financement: Conventionné général

No MSSS: 1300-0732

No Agence: 125

Nom légal: Les Cèdres - Centre d'accueil pour personnes âgées

Mission première : Centre d'hébergement et de soins de longue durée

Établissements de santé et de services sociaux publics et privés

Cette liste ne contient pas les Installations exploitées par les établissements. Pour obtenir une telle liste, consulter la rubrique "Installations et capacités des établissements" dans la page intranet sur les établissements.

Les Centres de la jeunesse et de la famille Batshaw

5, rue Weredale Park
Westmount (Québec) H3Z 1Y5
Téléphone: 514 989-1885 Télécopieur: 514 989-2295
Directeur(trice) général(e): Madame Lesley Hill
Coordonnées direction générale: Téléphone: 514 989-1885 # 1006 Télécopieur: 514 989-2295
Caractère: Public
Financement: À budget
No MSSS: 1104-4625 No Agence: 840
Nom légal: Les Centres de la jeunesse et de la famille Batshaw
Mission première : Centre de protection de l'enfance et de la jeunesse

L'Hôpital Chinois de Montréal (1963)

189, avenue Viger Est
Montréal (Québec) H2X 3Y9
Téléphone: 514 871-0961 Télécopieur: 514 871-0966
Directeur(trice) général(e): Madame Marie-France Simard (par intérim)
Coordonnées direction générale: Téléphone: 514 871-0961 # 254 Télécopieur: 514 871-0738
Caractère: Public
Financement: À budget
No MSSS: 1289-2303 No Agence: 003
Nom légal: L'Hôpital Chinois de Montréal (1963)
Mission première : Centre d'hébergement et de soins de longue durée

L'Hôpital général juif Sir Mortimer B. Davis

3755, chemin de la Côte-Sainte-Catherine
Montréal (Québec) H3T 1E2
Téléphone: 514 340-8222 Télécopieur: 514 340-7510
Directeur(trice) général(e): Monsieur Lawrence Rosenberg
Coordonnées direction générale: Téléphone: 514 340-8222 # 5111 Télécopieur: 514 340-7530
Caractère: Public
Financement: À budget
No MSSS: 1268-5608 No Agence: 019
Nom légal: L'Hôpital général juif Sir Mortimer B. Davis
Mission première : Centre hospitalier

Établissements de santé et de services sociaux publics et privés

Cette liste ne contient pas les installations exploitées par les établissements. Pour obtenir une telle liste, consulter la rubrique "Installations et capacités des établissements" dans la page intranet sur les établissements.

Maison Elizabeth

2131, avenue Marlowe

Montréal (Québec) H4A 3L4

Téléphone: 514 482-2488

Télécopieur: 514 482-9467

Directeur(trice) général(e): Madame Linda Schachtler

Coordonnées direction générale: Téléphone: 514 482-2488

222

Télécopieur: 514 482-9467

Caractère: Privé

Financement: À budget

No MSSS: 1256-2179

No Agence: 213

Nom légal: Maison Elizabeth

Mission première : Centre de réadaptation

Manoir Beaconsfield

34, avenue Woodland

Beaconsfield (Québec) H9W 4V9

Téléphone: 514 694-2000

Télécopieur: 514 694-5000

Directeur(trice) général(e): Monsieur Andrew Gerontakos

Coordonnées direction générale: Téléphone: 514 694-2000

Télécopieur: 514 694-5000

Caractère: Privé

Financement: Non conventionné

No MSSS: 1752-4224

No Agence: 433

Nom légal: 88980 Canada inc.

Mission première : Centre d'hébergement et de soins de longue durée

Résidence Angelica inc.

3435, boulevard Gouin Est

Montréal-Nord (Québec) H1H 1B1

Téléphone: 514 324-6110

Télécopieur: 514 324-4005

Directeur(trice) général(e): Soeur Claire L. Croteau

Coordonnées direction générale: Téléphone: 514 324-6110

510

Télécopieur: 514 324-4005

Caractère: Privé

Financement: Conventionné général

No MSSS: 1232-6849

No Agence: 161

Nom légal: Résidence Angelica inc.

Mission première : Centre d'hébergement et de soins de longue durée

Établissements de santé et de services sociaux publics et privés

Cette liste ne contient pas les Installations exploitées par les établissements. Pour obtenir une telle liste, consulter la rubrique "Installations et capacités des établissements" dans la page intranet sur les établissements.

Résidence Berthiaume-DuTremblay

1635, boulevard Gouin Est
Montréal (Québec) H2C 1C2
Téléphone: 514 381-1841 Télécopieur: 514 381-1090
Directeur(trice) général(e): Madame Chantal Bernatchez
Coordonnées direction générale: Téléphone: 514 381-1841 # 223 Télécopieur: 514 381-6437
Caractère: Privé
Financement: Conventionné général
No MSSS: 1238-3907 No Agence: 162
Nom légal: Résidence Berthiaume-DuTremblay
Mission première : Centre d'hébergement et de soins de longue durée

Résidence Rive Soleil inc.

15150, rue Notre-Dame Est
Montréal (Québec) H1A 1W6
Téléphone: 514 642-5509 Télécopieur: 514 642-8320
Directeur(trice) général(e): Madame Tanya Deslauriers (par intérim)
Coordonnées direction générale: Téléphone: 514 642-5509 Télécopieur: 514 642-5575
Caractère: Privé
Financement: Non conventionné
No MSSS: 1847-5830 No Agence: 607
Nom légal: Résidence Rive Soleil inc.
Mission première : Centre d'hébergement et de soins de longue durée

Vigi Santé Ltée

197, rue Thornhill
Dollard-des-Ormeaux (Québec) H9B 3H8
Téléphone: 514 684-0930 Télécopieur: 514 684-0179
Directeur(trice) général(e): Monsieur Rock Paquet
Coordonnées direction générale: Téléphone: 514 684-0930 # 1348 Télécopieur: 514 684-0179
Caractère: Privé
Financement: Conventionné général
No MSSS: 1104-4815 No Agence: 078
Nom légal: Vigi Santé Ltée
Mission première : Centre d'hébergement et de soins de longue durée

Établissements de santé et de services sociaux publics et privés

Cette liste ne contient pas les installations exploitées par les établissements. Pour obtenir une telle liste, consulter la rubrique "Installations et capacités des établissements" dans la page intranet sur les établissements.

Villa Belle Rive inc.

5320, boulevard Gouin Est

Montréal-Nord (Québec) H1G 1B4

Téléphone: 514 321-1367

Télécopieur: 514 322-4211

Directeur(trice) général(e): Madame Amina Aden-Abdi

Coordonnées direction générale: Téléphone: 514 321-1367

Télécopieur: 514 322-4211

Caractère: Privé

Financement: Non conventionné

No MSSS: 1641-9616

No Agence: 962

Nom légal: Villa Belle Rive inc.

Mission première : Centre d'hébergement et de soins de longue durée

Villa Medica inc.

225, rue Sherbrooke Est

Montréal (Québec) H2X 1C9

Téléphone: 514 288-8201

Télécopieur: 514 288-7076

Directeur(trice) général(e): Madame Anne Beauchamp

Coordonnées direction générale: Téléphone: 514 288-8201

4250 Télécopieur: 514 288-6370

Caractère: Privé

Financement: Conventionné général

No MSSS: 2973-2187

No Agence: 075

Nom légal: Villa Medica inc.

Mission première : Centre hospitalier

**Ministère des
Affaires municipales
et de l'Occupation
du territoire**

Québec





Québec, le 14 juillet 2014

Monsieur Michel Picotte
Préfet
Municipalité régionale de comté
de Rouville
500, rue Desjardins, bureau 100
Mariville (Québec) J3M 1E1

Monsieur le Préfet,

Le 2 avril 2014, la Municipalité régionale de comté de Rouville a adopté le projet de schéma d'aménagement et de développement révisé édicté par le règlement numéro 282-14. Ce règlement vise à remplacer le règlement numéro 195-04 édictant le schéma d'aménagement et de développement révisé ainsi que tous les amendements subséquents, afin d'établir la concordance du schéma d'aménagement et de développement révisé au Plan métropolitain d'aménagement et de développement de la Communauté métropolitaine de Montréal et d'assurer la conformité à l'orientation numéro 10.

Le règlement numéro 282-14 vise également à ajuster les dispositions de zonage en matière d'abattage d'arbres, à modifier les limites du périmètre d'urbanisation de la municipalité de Rougemont et à corriger les limites de la zone inondable en bordure de la rivière Richelieu.

Le gouvernement reconnaît les efforts importants consentis par la Municipalité régionale de comté afin de satisfaire aux attentes découlant des orientations gouvernementales en matière d'aménagement du territoire, particulièrement de celles en matière de gestion de l'urbanisation dont l'orientation numéro 10.

Ce document n'est toutefois pas conforme aux orientations gouvernementales en matière de gestion de l'urbanisation, de protection de la santé, de la sécurité et du bien-être publics, de protection et de mise en valeur des territoires d'intérêt et de protection du territoire et des activités agricoles.

... 2


Le contenu du document devra être revu en ce qui concerne les éléments décrits en annexe. Les représentants des ministères et organismes concernés par les demandes formulées sont disponibles pour vous rencontrer et vous fournir toutes les précisions nécessaires.

En terminant, nous tenons à souligner de nouveau les efforts que la Municipalité régionale de comté de Rouville déploie en faveur d'un aménagement durable de son territoire.

Madame Claudine Beaudoin, de la Direction régionale de la Montérégie du ministère des Affaires municipales et de l'Occupation du territoire, est disponible pour assister votre municipalité régionale de comté dans sa démarche, si elle en éprouve le besoin. Elle peut être jointe au 450-928-5670, poste 81605.

Veuillez agréer, Monsieur le Préfet, l'expression de mes sentiments les meilleurs.

Le sous-ministre,

A handwritten signature in black ink, appearing to read 'S. Boucher', with a stylized flourish at the end.

Sylvain Boucher

Annexe

PROJET DE SCHÉMA D'AMÉNAGEMENT ET DE DÉVELOPPEMENT RÉVISÉ ÉDICTÉ PAR LE RÈGLEMENT NUMÉRO 282-14 DE LA MRC DE ROUVILLE

Demandes et recommandations du gouvernement

Ministère des Affaires municipales et de l'Occupation du territoire

Juillet 2014

1 La gestion de l'urbanisation

En matière de gestion de l'urbanisation, le gouvernement a notamment comme orientations de privilégier la consolidation des zones urbaines existantes, de prioriser la revitalisation des centres-villes et des secteurs anciens et d'orienter l'extension urbaine dans les parties de territoire pouvant accueillir le développement de façon économique et acceptable au plan environnemental.

De plus, le gouvernement demande, depuis le 11 mai 2011, aux municipalités régionales de comté (MRC) limitrophes à la Communauté métropolitaine de Montréal (CMM) de respecter l'orientation numéro 10 découlant des orientations gouvernementales en matière d'aménagement pour ce territoire. Cette orientation vise « dans une optique de complémentarité des planifications métropolitaines et périmétropolitaines, à consolider le développement dans le pôle principal de services et d'équipements localisés sur le territoire de chacune des MRC périmétropolitaines ». En ce sens, le gouvernement s'attend notamment à ce que les MRC visées consolident le milieu urbain existant par la délimitation d'un pôle principal de services et d'équipements dans lequel elles devront y concentrer prioritairement leur développement, par la requalification des terrains, par l'augmentation de la densité et par l'optimisation des infrastructures et équipements collectifs.

En outre, le Plan métropolitain d'aménagement et de développement (PMAD) de la CMM est entré en vigueur le 12 mars 2012. La Loi sur l'aménagement et l'urbanisme prévoit que les MRC et villes constituantes doivent procéder à la concordance de leur schéma d'aménagement et de développement (SAD) à ce document de planification métropolitain. Ce faisant, celles-ci doivent donc également se conformer aux orientations gouvernementales en matière d'aménagement pour le territoire de la CMM en vue de l'élaboration du PMAD. Dans le cas de la MRC de Rouville, les municipalités de Richelieu et de Saint-Mathias-sur-Richelieu se retrouvent dans cette situation.

Le gouvernement s'attend à ce que les MRC prennent les moyens nécessaires dans leur schéma d'aménagement et de développement révisé (SADR) afin de respecter l'ensemble de ces orientations. En ce sens, le gouvernement reconnaît les efforts importants consentis par la MRC afin d'atteindre les attentes découlant des orientations gouvernementales en matière de gestion de l'urbanisation, incluant l'orientation numéro 10 de l'Addenda modifiant les orientations gouvernementales en matière d'aménagement pour le territoire de la CMM. En effet, par ce règlement visant essentiellement à réviser le schéma d'aménagement et de développement, la MRC revoit la planification du développement urbain sur son territoire. Pour ce faire, elle adopte notamment une vision régionale et met en place de nouvelles mesures visant à consolider et à optimiser les infrastructures en place.

Toutefois, le MAMOT considère que la MRC ne répond pas à l'ensemble des attentes gouvernementales en matière de gestion de l'urbanisation, particulièrement à l'orientation numéro 10. Ainsi, la MRC de Rouville devra modifier le contenu de son SADR eu égard à l'évaluation de ses besoins en espaces, la détermination des PU, la consolidation du principal pôle de services ainsi que le contrôle de l'urbanisation diffuse à l'extérieur des PU.

1.1 Les périmètres d'urbanisation

1.1.1 L'évaluation des besoins en espaces

Les besoins résidentiels

La MRC fait état dans son schéma que le développement accru qu'elle a connu au cours des dernières années a causé un écart entre les projections de l'Institut de la statistique du Québec (ISQ) pour l'année 2011 et le nombre de ménages recensés pour cette même année par Statistique Canada. Par conséquent, afin d'évaluer le nombre de ménages qui seront présents sur son territoire au cours des 20 prochaines années, elle ajoute 5% (l'écart observé en 2011) aux projections de l'ISQ pour l'horizon 2031.

Bien que nous constatons, comme la MRC, qu'un écart ait été observé entre les projections et le nombre réel de ménages à un temps donné, le MAMOT est d'avis que la méthode de calcul retenue par la MRC est arbitraire et qu'elle ne tient pas suffisamment compte des problématiques et de la dynamique métropolitaines. En effet, rien ne laisse croire que l'écart observé en 2011 sera maintenu aux cours des décennies à venir, particulièrement considérant le vieillissement de la population. De plus, le MAMOT constate que les plus grands écarts entre les projections et les données du recensement proviennent de quelques municipalités présentant des taux élevés de navetteurs travaillant sur le territoire de la CMM.

Demande du gouvernement

Par conséquent, afin de consolider le tissu urbain existant et d'orienter le développement à l'intérieur des périmètres d'urbanisation, dans une optique de complémentarité des planifications métropolitaine et péri-métropolitaine, la MRC devra démontrer que sa démarche d'évaluation du nombre de ménages est basée sur des données statistiques établies par une instance neutre et reconnue et qu'elle tient compte du plus grand nombre de critères, dont le contexte métropolitain, la mobilité et la localisation des lieux d'emploi. Pour ce faire, elle devrait notamment expliquer à quoi est attribuable le surplus de développement constaté dans la MRC en plus d'identifier les secteurs visés.

Les besoins industriels et commerciaux

Dans le tableau 4.1.5e, la MRC mentionne que de nouveaux espaces commerciaux et publics ainsi qu'industriels sont requis pour les municipalités d'Ange-Gardien et de Marieville. Toutefois, elle ne présente aucune justification afin de démontrer que les espaces vacants actuellement réservés à ces usages ne sont pas suffisants pour répondre à ses besoins futurs. En l'absence d'une telle démonstration, le gouvernement n'est pas en mesure de conclure que ces demandes privilégient la consolidation des espaces commerciaux et industriels existants.

Demande du gouvernement

Le gouvernement demande à la MRC de justifier ses besoins pour de nouveaux espaces à des fins commerciales et publiques ainsi qu'industrielles, en considérant l'ensemble des espaces où ces usages sont permis et en s'assurant de prioriser la consolidation du principal pôle de services et d'équipements.

En outre, bien que la MRC projette la croissance des ménages jusqu'en 2031, le MAMOT et le MAPAQ remarquent qu'elle procède à l'évaluation des besoins en espaces résidentiels pour l'ensemble de son territoire sur un horizon de 7 ans, soit jusqu'en 2021. Elle utilise ce même horizon (2021) pour la détermination des espaces requis à des fins autres que résidentielles (commerciales et publiques ainsi qu'industrielles). Or, cet horizon de planification ne correspond pas aux attentes découlant des orientations s'appliquant au territoire métropolitain demandant à ce que les besoins soient établis sur un horizon d'environ 20 ans.

Demande du gouvernement

Considérant qu'une partie du territoire de la MRC se situe à l'intérieur de la CMM et que le gouvernement s'attend, en vertu de l'orientation numéro 10, à ce que la MRC réalise une analyse de ses besoins à l'échelle de l'ensemble de son territoire, la MRC devra, dans un souci de cohérence et de complémentarité des planifications, planifier l'ensemble de ses besoins en espaces (tant résidentiels, que commerciaux et publics ainsi qu'industriels) sur un horizon d'environ 20 ans.

De plus, afin d'assurer la consolidation des zones urbaines existantes, le gouvernement s'attend à ce que la MRC réalise l'inventaire de l'ensemble des superficies disponibles au développement dans le cadre de sa démarche visant à déterminer ses besoins en espaces additionnels. Or, la MRC ne fournit pas de précisions sur la nature des superficies vacantes affectées aux fonctions résidentielle, commerciale et publique ainsi qu'industrielle pour lesquelles elle identifie à l'intérieur de son schéma des besoins pour de nouveaux espaces. En effet, aucune indication n'est fournie à savoir si les contraintes naturelles et anthropiques, les parcs, les milieux humides, etc. ont été retirés de l'évaluation des espaces disponibles au développement.

À cet effet, le gouvernement désire rappeler à la MRC qu'il entend par « superficies disponibles ou vacantes » toutes les superficies non construites (excluant les parcs et espaces verts à conserver) adjacentes ou non à une rue publique, qu'elles soient disponibles ou non à la vente, et qui ne sont affectées par aucune contrainte naturelle ou anthropique.

En outre, le MAMOT constate que la MRC identifie au tableau 4.1.5e des superficies vacantes affectées à l'habitation et au commerce (mixte), mais aucune indication ne permet de savoir si la MRC a considéré ces espaces dans l'évaluation de ses besoins résidentiels, tout comme pour les secteurs affectés à la récréation situés à l'intérieur des PU et où les résidences sont permises.

Par conséquent, l'absence de portrait des espaces disponibles au développement à l'intérieur du schéma ne permet pas de s'assurer que la MRC répond aux attentes du gouvernement visant la consolidation des zones urbaines existantes.

Demandes du gouvernement

Considérant ce qui précède, la MRC devra cartographier les espaces qu'elle considère comme vacants, en plus d'identifier et de fournir des explications plus claires sur les terrains qu'elle exclut des espaces disponibles au développement, pour les différents types d'usages à l'intérieur des PU (leur superficie, la nature des lieux et les motifs d'exclusion). Elle devra restreindre le développement dans les secteurs qu'elle considère non constructibles par le biais de critères intégrés au schéma.

Elle devra également s'assurer de prendre en considération, dans l'évaluation des espaces disponibles au développement résidentiel sur son territoire, les espaces vacants affectés à l'habitation et au commerce (mixte) comptabilisés au tableau 4.1.5e, ainsi que ceux affectés à la récréation si elle souhaite y maintenir la possibilité d'y implanter des usages résidentiels.

De plus, la MRC devra revoir le premier critère de développement et de redéveloppement dans les PU (section 4.6.4) afin de s'assurer qu'un terrain ne soit pas exclu des potentiels de développement, de redéveloppement et de requalification sur la seule base de l'intention déclarée du propriétaire foncier de ne pas vendre son terrain.

Les terrains à requalifier et à redévelopper

De plus, bien que la MRC mentionne que la détermination des espaces vacants résidentiels qu'elle a effectuée inclut les terrains à requalifier et à redévelopper, elle n'identifie pas ces secteurs pas plus qu'elle ne les caractérise ni ne les définit. De plus, rien n'indique qu'elle a effectué le même travail dans l'évaluation des besoins pour les usages de type commercial, public et industriel. Le gouvernement s'attend à ce que la MRC apporte la démonstration que les mesures qu'elle adopte concourent au redéveloppement et à la requalification des terrains pour tous les types d'usages, principalement en délimitant ces secteurs à l'intérieur des PU, dont le principal pôle de services et d'équipements, ainsi qu'en réalisant une caractérisation de ceux-ci permettant d'en évaluer le potentiel.

Par conséquent, le gouvernement ne peut déterminer si la MRC répond aux attentes du gouvernement visant à consolider et à réutiliser le tissu urbain existant, par le biais du redéveloppement et de la requalification des terrains, et il ne peut ainsi juger de la conformité des orientations gouvernementales en matière de gestion de l'urbanisation cet aspect de la démarche de la MRC.

Demande du gouvernement

La MRC devra identifier et cartographier les espaces qu'elle considère comme présentant des potentiels de requalification ainsi que de redéveloppement, tant à des fins résidentielles que commerciales, publiques et industrielles. Cet exercice devra reposer sur une méthodologie clairement expliquée au schéma et précisant notamment ce qui est considéré comme étant un potentiel de redéveloppement et de requalification par la MRC.

1.1.2 La délimitation des PU

La MRC identifie aux tableaux 4.1.5a et 4.1.5b des besoins pour de nouveaux espaces pour l'ensemble des PU de son territoire, à l'exception de celui de la municipalité de Saint-Paul-d'Abbotsford. Elle n'effectue toutefois pas de modifications des limites des PU de son territoire. En effet, la MRC précise, notamment par le biais de ses objectifs spécifiques relatifs à la gestion durable de l'urbanisation, qu'elle localisera les nouveaux espaces requis identifiés dès l'entrée en vigueur du SADR.

Seules les limites du PU de Rougemont ont été modifiées afin de donner suite à une décision récente de la CPTAQ (numéro 401726) ordonnant l'exclusion de la zone agricole de secteurs contigus aux PU. La MRC ne fournit aucun document argumentaire justifiant cet agrandissement, elle réfère plutôt à la décision de la CPTAQ qui laisse entendre que les nouvelles superficies intégrées au PU sont essentiellement déjà construites.

En outre, les PU des municipalités de Richelieu et de Saint-Mathias-sur-Richelieu, situées à l'intérieur du périmètre métropolitain de la CMM, sont également identifiés comme nécessitant des espaces additionnels à des fins résidentielles. Le gouvernement rappelle toutefois à la MRC qu'il s'attend, en vertu des orientations gouvernementales s'appliquant au territoire métropolitain, à ce qu'elle oriente le développement urbain des municipalités de la CMM à l'intérieur du périmètre métropolitain défini au PMAD.

Demandes du gouvernement

Le gouvernement ne voit pas d'inconvénients à ce que la MRC identifie les agrandissements de PU visés dans le cadre d'un règlement subséquent. Toutefois, il lui rappelle que lorsqu'elle souhaitera revoir les limites des PU de son territoire (ou d'autres affectations telles qu'« Industrielle à vocation régionale »), elle devra s'assurer de bien identifier les agrandissements et de les justifier en présentant un dossier argumentaire complet considérant notamment les impacts de ces modifications sur les activités agricoles.

En ce qui concerne les PU des municipalités de Richelieu et de Saint-Mathias-sur-Richelieu situés à l'intérieur de la CMM, même si la MRC en vient à démontrer que de nouveaux espaces sont nécessaires pour répondre aux besoins résidentiels, elle ne pourra pas procéder à leur agrandissement puisque le périmètre métropolitain actuel identifié au PMAD répond aux besoins de développement de la CMM pour les 20 prochaines années. À cet effet, il est pertinent de rappeler à la MRC que le respect de cette attente des orientations métropolitaines ne doit pas avoir pour effet de repousser la croissance prévue pour ces municipalités à l'extérieur du territoire de la CMM et ainsi aller à l'encontre des objectifs de l'orientation numéro 10.

De plus, la MRC devra s'assurer que l'agrandissement du PU de la municipalité de Rougemont soit justifié et intégré à l'exercice de planification réalisé à l'échelle de l'ensemble du territoire de la MRC, c'est-à-dire présenté dans le même document que les autres demandes d'agrandissement de PU.

Enfin, si certains des secteurs visés par les agrandissements de PU présentent des superficies déjà construites, comme cela semble être le cas pour l'agrandissement du PU de la municipalité de Rougemont, la MRC devra comptabiliser les potentiels de développement qui s'y trouve.

1.1.3 La détermination et la consolidation du pôle principal de services et d'équipements

La répartition des ménages

La MRC identifie la municipalité de Marieville comme étant son pôle principal de services et d'équipements. Elle explique son choix en précisant que cette municipalité a notamment connu une forte croissance urbaine au cours des dernières années, qu'elle offre un nombre d'emplois importants et qu'elle présente le plus de services et d'équipements sur le territoire de la MRC.

Bien que ce choix soit justifié, la répartition des ménages que prévoit la MRC au sein des municipalités de son territoire ne reflète pas expressément la volonté de prioriser la consolidation de ce pôle et ne semble pas nécessairement tenir compte du nombre de ménages et d'emplois, ainsi que des équipements et des infrastructures collectifs dans l'ensemble des municipalités du territoire.

Demande du gouvernement

La MRC devra donc réévaluer et justifier l'approche retenue pour la détermination des priorités à l'échelle de la MRC et la répartition de la croissance urbaine sur l'ensemble de son territoire. Pour ce faire, elle devra prendre en compte le plus grand nombre de paramètres, dont le contexte métropolitain, la mobilité et la concentration des lieux d'emploi.

Les densités d'occupation du sol

À la suite de l'évaluation des densités résidentielles brutes moyennes à l'intérieur des municipalités locales, la MRC établit des seuils minimaux de densité évolutifs sur un horizon allant jusqu'en 2031. Toutefois, bien que la MRC souligne avoir tenu compte des densités observées à l'intérieur de l'ensemble des PU et des seuils de densité fixés par le PMAD, le MAMOT constate que les seuils de densité qu'elle fixe ne concourent pas tous à la consolidation du tissu urbain existant, particulièrement à la consolidation du principal pôle de services et d'équipements. En effet, les seuils qu'elle établit ne sont pas nécessairement en lien avec la description de la structure urbaine qu'elle présente au schéma et ne tiennent pas compte des constats qu'elle fait relativement à la réduction du nombre de personnes par ménage et du vieillissement de la population.

En outre, la MRC met en place quelques critères devant encadrer l'intégration des seuils de densité dans les instruments municipaux d'urbanisme. Toutefois, ceux-ci portent à confusion et laissent place à interprétation quant à l'intégration des seuils minimaux de densité prévue au schéma dans les règlements d'urbanisme des municipalités locales.

Demandes du gouvernement

Par conséquent, la MRC devra s'assurer que les seuils de densité qu'elle fixe respectent davantage la structure urbaine qu'elle a établie, notamment en prévoyant des seuils de densité plus élevés pour le pôle de développement. Elle devra également justifier l'ensemble des seuils de densité résidentielle qu'elle établit par une caractérisation du territoire permettant d'évaluer le potentiel de densification. Pour ce faire, la MRC devra notamment s'appuyer sur la localisation des infrastructures, des équipements, des services et de la desserte en transport en commun.

De plus, la MRC devra revoir les critères encadrant les seuils minimaux de densité qu'elle prévoit au schéma pour chacune des municipalités afin de s'assurer que ceux-ci soient intégrés à l'intérieur des règlements d'urbanisme municipaux et se concrétisent ainsi sur le territoire.

La MRC mentionne dans son concept de gestion de l'urbanisation que les nouveaux services et équipements régionaux ou leur relocalisation seront orientés dans le pôle régional de Marieville afin de consolider celui-ci. Elle précise également au tableau 4.6.2 son intention d'orienter les nouveaux services d'envergure régionale (fonction institutionnelle) vers ce pôle principal. Toutefois, elle n'apporte aucune précision sur la nature de ces équipements.

De plus, mis à part les services et équipements régionaux, la MRC ne prévoit pas de mesure particulière afin de prioriser d'autres usages urbains régionaux vers le pôle principal de services et d'équipements tels que l'industrie et le commerce. En effet, la MRC présente un portrait des activités industrielles sur son territoire et identifie deux pôles auxquels sont attribués l'affectation « Industrielle à vocation régionale » dans les municipalités de Marieville et de Saint-Césaire. Toutefois, bien qu'elle précise que son concept de développement industriel vise notamment à orienter le développement des industries d'envergure à l'intérieur de ces pôles, aucune disposition ne traduit réellement cette intention.

Quant aux activités commerciales, la MRC ne dresse aucun portrait de ces activités sur son territoire et demande plutôt aux municipalités d'introduire à leur plan d'urbanisme les résultats de leur propre réflexion sous la base de quelques critères, en plus de les inviter à réfléchir sur certains secteurs particuliers à l'intérieur des municipalités de Marieville et de Saint-Césaire.

Or, le gouvernement s'attend à ce que la MRC démontre que les mesures qu'elle adopte concourent à la concentration du développement urbain dans des pôles spécialisés ou des noyaux urbains en accordant la priorité au principal pôle de services et d'équipements de la MRC, en se basant sur une caractérisation du territoire réalisée à cette fin.

Demandes du gouvernement

Considérant ce qui précède, le gouvernement demande à la MRC de préciser au schéma ce qu'elle entend par services et équipements régionaux et services d'envergure régionale.

Elle devra également s'assurer de mettre en place des dispositions traduisant concrètement ses concepts et intentions d'aménagement de façon à concentrer le développement de nouveaux équipements structurants, incluant ceux de type industriel et commercial, dans les pôles spécialisés ou les noyaux urbains qu'elle identifie en accordant la priorité au principal pôle de

services et d'équipements. Pour ce faire, elle devra notamment réaliser un portrait visant la caractérisation des activités commerciales sur son territoire.

En ce sens, le MAMOT constate qu'il serait opportun que la MRC revoie les tableaux présentant les intentions et les conditions d'aménagement pour les différentes affectations, particulièrement celui eu égard aux PU, afin de traduire plus concrètement les nouvelles orientations et objectifs qu'elle détermine.

Le développement des infrastructures et des équipements (1.1.3) du transport en commun

Sur le plan des infrastructures d'aqueduc et d'égout, la MRC apporte quelques précisions, notamment à l'effet que l'ensemble des PU sont desservis, à l'exception d'un secteur de la municipalité de Saint-Paul-d'Abbotsford. Elle prévoit également, par le biais des conditions minimales d'obtention d'un permis de construction, qu'à l'intérieur des PU, le terrain visé doit être desservi (à l'exception des terrains situés le long des rues existantes à l'intérieur du PU non desservis de la municipalité de Saint-Paul-d'Abbotsford).

De plus, pour les services de transport en commun, la MRC dresse le portrait de la desserte sur son territoire et précise, dans les critères sur les seuils minimaux de densité résidentielle, que les règlements municipaux doivent prévoir une densité plus haute à proximité des points de rabattement au transport collectif et aux points de services structurants.

Toutefois, le schéma ne contient aucune cartographie des réseaux d'aqueduc et d'égout ainsi que de transport en commun sur le territoire de la MRC, ce qui ne permet pas de dresser un portrait complet de ces infrastructures et équipements afin d'en garantir l'optimisation.

Demande du gouvernement

Afin de compléter le portrait des infrastructures et équipements collectifs existants, principalement ceux relatifs aux réseaux d'aqueduc et d'égout ainsi qu'en matière de transport en commun, le gouvernement demande à la MRC d'en faire la cartographie en plus de déterminer la capacité résiduelle des réseaux d'aqueduc et d'égout afin d'orienter prioritairement le développement.

De plus, afin d'exprimer clairement ses intentions et ses objectifs concernant la construction des secteurs desservis par les réseaux et la densification aux abords des points de rabattement de transport en commun, la MRC devrait inclure ces critères à ceux qu'elle énonce pour le développement et le redéveloppement dans les PU (section 4.6.4) ainsi que dans les objectifs spécifiques d'aménagement poursuivis à l'égard du transport (section 6.4). Ce faisant, elle pourrait également ajouter des indicateurs et des cibles afin de faire le suivi de ceux-ci.

En outre, afin de faciliter la prise en compte des points de services structurants et ainsi traduire plus concrètement ses intentions à cet effet, la MRC devrait cartographier les équipements importants qu'elle nomme au tableau 4.1.3a.

1.2 Le contrôle de l'urbanisation diffuse à l'extérieur des PU

La MRC crée deux nouvelles affectations, « Conservation 2 » ainsi que « Protection ». Celles-ci sont situées partiellement dans la zone agricole. Bien qu'une série de critères encadre les usages et activités permises dans ces affectations afin qu'elles puissent rencontrer leurs objectifs de conservation et de protection, la MRC y autorise les bâtiments à vocation culturelle, dont les centres d'interprétation, les centres d'art et d'exposition ainsi que les musées. Or, le gouvernement considère que ces usages sont essentiellement de type urbain et qu'ils doivent être orientés en priorité à l'intérieur des PU.

Demande du gouvernement

Le gouvernement demande donc à la MRC de retirer des usages permis dans les affectations « Conservation 2 » et « Protection », les bâtiments à vocation culturelle, tels que les centres d'art et d'exposition ainsi que les musées, afin d'éviter l'éparpillement d'usages urbains en zone agricole. Elle pourrait toutefois y autoriser des centres d'interprétation ou d'art de petite taille liés aux caractéristiques des territoires couverts par ces affectations.

2 La planification des infrastructures, des équipements et services publics

2.1 Les infrastructures et les équipements électriques

La MRC intègre le tracé du projet de ligne d'Hydro Québec entre les postes de Saint-Césaire et de Bedford sur le Plan A. Toutefois, Hydro-Québec constate qu'il n'apparaît pas sur le Plan C.

De plus, la disposition particulière au document complémentaire encadrant l'abattage d'arbres lors de l'érection, de l'implantation ou de la réalisation des constructions d'équipements et infrastructures de services publics n'inclut pas les travaux d'entretien d'Hydro-Québec à la liste des travaux permis. Or, ces travaux sont nécessaires afin d'assurer la viabilité des infrastructures à caractère public.

Enfin, Hydro-Québec invite la MRC à intégrer dans son schéma la liste à jour de ses équipements sur son territoire.

Recommandations

La MRC devrait donc intégrer au schéma le tracé du projet de ligne d'Hydro Québec entre les postes de Saint-Césaire et de Bedford sur le Plan C, en plus d'inclure les travaux d'entretien d'Hydro-Québec à la liste des travaux permis dans les dispositions visant l'abattage des arbres au document complémentaire. Elle devrait également intégrer dans son schéma la liste des équipements d'Hydro-Québec sur son territoire dans son schéma (voir l'annexe 1).

3 La contribution à la santé, à la sécurité et au bien-être publics

3.1 Les plaines inondables

À l'article 7.6.5.2., la MRC modifie les limites des zones de grand courant (récurrence 0-20 ans) et de faible courant (récurrence 20-100 ans) pour la rivière Richelieu à la hauteur de Saint-Mathias-sur-Richelieu. Toutefois, la MRC n'a pas justifié une telle modification de la carte. Cette disposition n'est donc pas conforme aux orientations gouvernementales en matière de protection de la santé, de la sécurité et du bien-être publics.

Demande du gouvernement

Par conséquent, la MRC devra justifier une telle correction de la carte des zones à risque d'inondation pour la rivière Richelieu à Saint-Mathias-sur-Richelieu.

3.2 Les risques d'origine anthropique et les nuisances

La MRC a fait un travail important pour tenir compte des contraintes anthropiques. À cet effet, elle identifie des commerces, des industries et des infrastructures constituant des contraintes anthropiques et précise des normes générales s'y rapportant. Le MSSS invite la MRC à consulter la base de données du Règlement sur les urgences environnementales (RUE) afin d'identifier des entreprises dont les installations renferment des substances dangereuses en quantité importante et constituant donc une contrainte anthropique. Il pourrait être pertinent que la MRC définisse des objectifs spécifiques pour ce type d'entreprise. Elle pourrait également ajouter une mesure de réciprocité visant à éviter le développement résidentiel à proximité de l'usage industriel dans le tableau 4.6.2 sur les conditions d'aménagement associées à la fonction industrielle et tenir compte de ce type d'entreprise dans le chapitre 4.6.4 sur les Critères de développement et de redéveloppement dans les périmètres d'urbanisation.

En outre, la MRC identifie les îlots de chaleur comme une problématique d'intérêt régional et recommande aux municipalités d'élaborer une stratégie urbaine de végétalisation afin de contrer ce phénomène. Si la MRC le souhaite, le MSSS pourrait mettre à leur disposition la cartographie des îlots de chaleur, accompagnée de l'identification des secteurs de vulnérabilité accrue de la population. De plus, Hydro-Québec dispose d'un certain nombre d'outils pouvant guider la MRC dans le choix des espèces d'arbres qui sont compatibles avec le réseau de distribution d'électricité. Il invite la MRC à les intégrer dans son schéma et dans ses pratiques.

Recommandations

La MRC devrait identifier les entreprises dont les installations renferment des substances dangereuses en quantité importante comme contraintes anthropiques, définir des objectifs spécifiques pour ce type d'entreprise et en tenir compte dans le chapitre 4.6.4 sur les Critères de développement et de redéveloppement dans les périmètres d'urbanisation. Elle devrait également ajouter une mesure de réciprocité visant à éviter le développement résidentiel à proximité de l'usage industriel dans le tableau 4.6.2.

De plus, le gouvernement invite la MRC à cartographier les îlots de chaleur et identifier des secteurs de vulnérabilité accrue de la population. Elle pourrait également intégrer la notion d'espèces d'arbres à privilégier et à proscrire sous le réseau de distribution d'électricité afin d'en faciliter le contrôle et d'éviter des travaux d'élagage de la végétation par Hydro-Québec.

3.3 Les usages à proximité des prises de captage d'eau

La MRC apporte quelques modifications à la liste des réseaux de distribution d'eau potable au tableau 2.1.1.1 et les cartographie au plan A et sur la figure 2.1.1.1. Toutefois, le MDDELCC et le MSSS constatent que ces données sont incomplètes et que la cartographie est à revoir. Ces dispositions ne sont donc pas conformes aux orientations gouvernementales en matière de protection de la santé, de la sécurité et du bien-être publics.

Demande du gouvernement

Par conséquent, la MRC devra identifier toutes les prises de captage d'eau potable souterraine ou de surface, municipales comme privées, aux fins d'alimentation en eau potable, alimentant plus de 20 personnes, les prises desservant des institutions d'enseignement et des établissements à clientèle vulnérable (santé et services sociaux) et celles qui alimentent des sites récréotouristiques (campings, colonies de vacances, camps de plein air familial, etc.).

4 La conservation, la protection et la mise en valeur des territoires d'intérêt

4.1 Les rives et le littoral des lacs et des cours d'eau

Le MDDELCC considère que les articles 7.5.1, 7.6.2 et 7.6.4 du document complémentaire relatifs aux dispositions en rive et plaines inondables devront être modifiés afin de se conformer à la Politique de protection des rives, du littoral et des plaines inondables (PPRLPI). Ce ministère invite la MRC à communiquer avec lui pour de plus amples informations.

À l'instar du MDDELCC, le MSP recommande à la MRC d'ajouter à l'article 7.6.2 point 10 (2^e alinéa) que les travaux de remblai doivent se limiter à une protection immédiate autour du bâtiment et non à l'ensemble du terrain, ainsi que d'assurer que le plancher ne peut être atteint par la récurrence de 100 ans et non de 20 ans tel qu'inscrit au 2^e alinéa de l'article 7.6.2.

Au point 13 de l'article 7.1.5, la définition de cours d'eau n'inclut pas les fossés utilisés aux seules fins de drainage et d'irrigation, qui n'existent qu'en raison d'une intervention humaine, et dont la superficie du bassin versant est supérieure à 100 hectares tel que prévu dans la Loi sur les compétences municipales. Le MDDELCC recommande à la MRC d'inclure ces fossés comme cours d'eau afin d'éviter toute confusion auprès des citoyens ou promoteurs puisque cette définition de cours d'eau est aussi appliquée par ce ministère.

L'article 3.1 de la PPRLPI a pour objectif de spécifier que tous les ouvrages, constructions ou travaux susceptibles de modifier, détruire, porter le sol à nu, ou d'empiéter dans le littoral doivent faire l'objet d'une autorisation préalable par l'instance impliquée selon les compétences respectives. Le MDDELCC considère que le libellé de l'article 7.2 du document complémentaire n'indique pas clairement que la MRC demande aux municipalités que ces ouvrages et constructions fassent l'objet d'une autorisation préalable de leur part.

Enfin, le ministère des Forêts, de la Faune et des Parcs (MFFP) constate qu'à la section 2.1.2, la MRC indique qu'il y a des efforts importants à consentir en milieu urbain et agricole dans le but d'améliorer le respect des normes de protection des rives. Toutefois, aucune action concrète ne semble découler de ce constat.

Demande et recommandations du gouvernement

Considérant ce qui précède, la MRC devra s'assurer que les articles 7.5.1, 7.6.2 et 7.6.4 concernant les dispositions relatives aux rives et aux plaines inondables soient conformes à la PPRLPI.

De plus, le gouvernement recommande à la MRC de revoir la définition de cours d'eau afin d'inclure certains fossés utilisés aux seules fins de drainage et d'irrigation.

Il recommande également à la MRC d'adapter l'article 7.2 du document complémentaire afin qu'il soit clair que la MRC demande aux municipalités que les ouvrages et constructions spécifiées à l'article 3.1 de la PPRLPI fassent l'objet d'une autorisation préalable de leur part.

La MRC pourrait également spécifier des moyens d'action, des indicateurs et des cibles dans la section 2.1.2 sur les rives et le littoral afin d'améliorer la qualité de l'eau et l'habitat de plusieurs espèces fauniques à statut précaire.

4.2 Le patrimoine naturel

La MRC délimite des affectations « Conservation 1 » et « Conservation 2 » et « Protection » en fonction des objectifs d'aménagement relatif aux milieux naturels. Ensuite, elle détermine des intentions et des conditions d'aménagement et élabore des dispositions normatives visant à contrôler ou régir les activités d'utilisation du sol sur ces territoires.

Afin de se conformer au PMAD, la MRC a créé l'affectation « Protection », qui intègre un boisé de Saint-Mathias-sur-Richelieu. Toutefois, elle a également intégré le pourtour des collines Montérégiennes dans cette affectation. Or, le MAPAQ constate que cette nouvelle affectation circonscrit des parcelles en culture, notamment à Saint-Mathias-sur-Richelieu où près de 100 ha de terres en culture font partie du corridor métropolitain. Bien que les intentions d'aménagement de la MRC permettent la mise en valeur du potentiel agricole des terres en culture existantes, les dispositions du document complémentaire limitent les usages et les activités agricoles dans cette affectation à l'acériculture et à l'agroforesterie. Ces dispositions ne respectent donc pas les attentes gouvernementales visant la pérennité d'une base territoriale pour la pratique de l'agriculture.

Dans la plaine du Saint-Laurent, toutes les superficies boisées ont une grande valeur écologique et les conservations des boisés résiduelles est d'une grande importance. La MRC décrit bien la problématique de la perte de couvert forestier sur son territoire et constate qu'il y avait seulement 15 % de couverture forestière en 2009, alors qu'il est reconnu qu'avec seulement 30 % de couverture forestière, des pertes significatives de biodiversité sont observées. Toutefois, la MRC permet l'abattage d'arbres sans restriction dans les boisés de moins de 5000 m² ainsi que lors de l'érection, l'implantation ou la réalisation de certains travaux, ouvrages ou constructions.

Enfin, le MDDELCC suggère à la MRC d'intégrer deux nouvelles réserves naturelles qui ont été décrétées récemment sur le mont Rougemont. Ce ministère pourrait lui transmettre leurs coordonnées afin de lui permettre d'identifier ces sites comme territoires d'intérêt écologique.

Demandes et recommandations du gouvernement

Par conséquent, la MRC devra retirer les terres en culture de l'affectation « Protection » ou prévoir des dispositions au document complémentaire évitant de rendre dérogatoires les activités agricoles dans cette affectation.

En outre, le gouvernement recommande à la MRC de favoriser le reboisement des plantations à maturité et des petits espaces boisés afin de contribuer à l'amélioration du couvert forestier de la région.

Elle devrait également ajouter des mesures supplémentaires relativement à la protection des boisés à la section 2.2.1 et cibler l'augmentation du taux actuel de couverture forestière dans la section 2.11 des indicateurs et cibles.

Enfin, elle devrait intégrer au schéma deux nouvelles réserves naturelles qui ont été décrétées récemment sur le mont Rougemont.

4.3 Les habitats des espèces floristiques et fauniques

La MRC bonifie considérablement son schéma en indiquant clairement l'importance écologique des milieux riverains, de la couverture boisée et des milieux humides dans son chapitre sur les milieux naturels. Elle identifie quelques milieux d'intérêt écologique, dont celui en conformité avec le PMAD, et consacre ces territoires à des affectations de conservation et de protection. Le MFFP aurait plusieurs commentaires et recommandations à lui proposer afin d'assurer la protection de la faune et ses habitats.

Par exemple, ce ministère recommande à la MRC d'intégrer une zone littorale du bassin de Chambly à l'embouchure de la rivière Richelieu, propriété de la fondation Conservation de la Nature Canada, aux sites d'intérêt écologique, car cette zone fait partie de l'habitat essentiel du chevalier cuirré, désigné comme espèce en péril. De plus, la MRC pourrait identifier une section du lit de la rivière Richelieu en amont du bassin de Chambly et les réserves naturelles du mont Rougemont, comme sites d'intérêt écologique.

Par ailleurs, la MRC demande aux municipalités de se doter d'un plan de conservation des milieux humides, en conformité avec le PMAD. La MRC indique également que les milieux humides de plus de 0,3 hectare doivent être considérés comme une contrainte naturelle au développement. À cet effet, il serait opportun de prévoir des mesures de mise en oeuvre afin de s'assurer de la conservation de l'ensemble des milieux humides identifiés en attendant l'élaboration de ces plans.

Enfin, le MDDELCC constate qu'à l'article 7.1.5, la MRC permet la récolte de l'orme liège. Or, cette espèce est désignée espèce menacée en vertu du Règlement sur les espèces floristiques menacées ou vulnérables, et sa récolte est interdite.

Demandes du gouvernement

Le gouvernement demande à la MRC de retirer l'orme liège du tableau du point 60 de l'article 7.1.5, car cette espèce est menacée et sa récolte est interdite.

De plus, le MFFP invite la MRC à communiquer avec lui dans le but de discuter de plusieurs mesures qui pourraient être intégrées au schéma d'aménagement et de développement pour assurer la protection de la faune et de ses habitats.

5 La protection du territoire et des activités agricoles

5.1 Les usages non agricoles en zone agricole

5.1.1 Les secteurs déstructurés

Dans l'affectation « Agricole », la MRC autorise, au schéma en vigueur, la consolidation de secteurs agricoles déstructurés présentant des usages résidentiels, commerciaux, industriels ou mixtes. La MRC n'identifie pas ces secteurs, mais le schéma prévoit certaines conditions visant à limiter le développement à l'intérieur de ceux-ci, de façon notamment à favoriser leur consolidation et à contrôler le type d'usages s'y retrouvant.

Bien que ces éléments ne soient pas nouveaux au schéma, le gouvernement considère que dans le cadre de l'identification des besoins pour de nouveaux espaces à l'échelle de l'ensemble de son territoire, la MRC doit prendre en compte les espaces disponibles au développement situés dans ces secteurs. En effet, les secteurs déstructurés constituent des milieux où des usages urbains peuvent être implantés et doivent donc être intégrés à la réflexion globale de la MRC lorsqu'elle évalue la répartition des espaces disponibles sur son territoire. Le gouvernement est particulièrement préoccupé par les secteurs déstructurés pouvant être situés en continuité et à

proximité des PU. Ces derniers représentent des extensions de PU et leur consolidation doit être considérée avant d'envisager de nouveaux empiétements en zone agricole.

De plus, afin de planifier l'aménagement et le développement du territoire agricole de façon à accorder la priorité aux activités et aux exploitations agricoles en zone agricole, la MRC devrait ajouter un critère visant à éviter que des terres en culture ou présentant un potentiel agricole soient intégrées dans les secteurs déstructurés.

Demandes et recommandation du gouvernement

Par conséquent, le gouvernement demande à la MRC d'identifier l'ensemble des secteurs déstructurés sur son territoire et, au même titre que les PU, d'y cartographier les espaces qu'elle considère comme présentant des potentiels. De plus, dans le cadre de son exercice d'évaluation de ses besoins à l'échelle de l'ensemble de son territoire, la MRC devra démontrer qu'elle prend en compte ces potentiels, et particulièrement ceux situés à proximité des PU existants, tout en s'assurant d'orienter le développement urbain à l'intérieur des PU en accordant la priorité au principal pôle de services et d'équipements.

Le gouvernement recommande également que la MRC ajoute à la section 3.4.3.2 du schéma un critère pour éviter que des terres en culture ou présentant un potentiel agricole soient incluses dans les secteurs déstructurés.

5.2 La cohabitation des usages en zone agricole

5.2.1 Le contingentement des élevages porcins

Les orientations gouvernementales en matière de protection du territoire et des activités agricoles de 2005 et les attentes qui en découlent demandent à la MRC de déterminer si l'encadrement prévu pour les élevages à forte charge d'odeur (dont la production porcine) à l'échelle du territoire de la MRC permet à la fois le développement de ces productions et le maintien de relations harmonieuses entre les agriculteurs et les autres citoyens. À cet effet, le MAPAQ considère qu'étant donné l'ampleur des modifications proposées, il serait souhaitable que la MRC envisage également de se conformer à ces orientations et aux attentes qui en découlent.

Recommandation

La MRC devrait inclure des dispositions introduisant des mesures de contingentement ou prévoir à l'intention des municipalités un encadrement approprié du contingentement.

ANNEXE 1

| LIGNES DE TRANSPORT D'ÉNERGIE | | | |
|-------------------------------------|--------------|--------|---------------|
| Ligne | Tension (kV) | Type | Longueur (km) |
| 534 | 49 | aérien | 15 |
| 535 | 49 | aérien | 19 |
| 546 | 49 | aérien | 7 |
| Segments de lignes de moins de 1 km | 49 | aérien | < 1 |
| 1160 | 120 | aérien | 20 |
| 1160(D1)-1160(D8) | 120 | aérien | 1 |
| 1180(D1)-1181(D1) | 120 | aérien | 9 |
| 1187 | 120 | aérien | 12 |
| 1383-1384 | 120 | aérien | 12 |
| 1424-1425 | 120 | aérien | 13 |
| 1426 | 120 | aérien | 14 |
| Segments de lignes de moins de 1 km | 120 | aérien | 2 |
| 2319-2324 | 230 | aérien | 20 |
| 2328 | 230 | aérien | 7 |
| 2328(P) | 230 | aérien | 7 |
| 2328-2328(P) | 230 | aérien | 13 |
| Segments de lignes de moins de 1 km | 230 | aérien | < 1 |
| 7049 | 735 | aérien | 33 |

| POSTES | | |
|------------------------|--------------|------------------|
| Nom | Tension (kV) | Municipalité |
| Poste de Marieville | 49 | Marieville, V |
| Poste de Saint-Césaire | 230 | Saint-Césaire, V |

| BARRAGES | | |
|-------------|--------------------|--------------|
| Aménagement | Nom | Municipalité |
| Chambly | Barrage de Chambly | Richelieu, V |

Québec, le 2 octobre 2014

Monsieur Mario Provencher
Maire
Ville de Rouyn-Noranda
100, rue Taschereau Est
Rouyn-Noranda (Québec) J9X 5C3

Monsieur le Maire,

Le 28 juillet 2014, la Ville de Rouyn-Noranda a adopté le projet de règlement numéro 2014-813 en vue de modifier son schéma d'aménagement et de développement révisé. À cet égard, elle a demandé l'avis prévu à la Loi sur l'aménagement et l'urbanisme.

Ce projet de règlement vise à ajuster les zones potentielles de développement résidentiel à l'intérieur du périmètre urbain du pôle central et à ajouter deux zones industrielles en plus d'en modifier certaines autres. De plus, il met à jour le plan des grandes affectations du territoire ainsi que les grilles de compatibilité des usages.

Ce projet de règlement n'est pas conforme aux orientations gouvernementales en matière de gestion de l'urbanisation. En effet, l'ajout de superficies disponibles importantes à l'intérieur du pôle central du périmètre d'urbanisation de la ville ainsi qu'à l'intérieur de zones industrielles dans les affectations « Rurale » et « Urbaine », sans démonstration des besoins en espace supplémentaire, ne permet pas de s'assurer que ces modifications visent à privilégier la consolidation des zones urbaines et industrielles existantes ainsi que la rentabilisation des investissements consentis.

Conséquemment, si la Ville de Rouyn-Noranda souhaite ajouter de nouvelles superficies disponibles au développement à l'intérieur du pôle central du périmètre urbain et des zones industrielles dans les affectations « Rurale » et « Urbaine », elle devra faire la démonstration que ces zones visent à répondre aux besoins de la ville pour les 10 à 15 prochaines années.

... 2

Par ailleurs, la Ville devrait détailler les motifs pour lesquels elle remplace la carte numéro 23 portant spécifiquement sur le « Récrétotourisme ». De plus, le gouvernement vous rappelle l'importance de bien harmoniser les usages quant à l'intention de rendre compatible l'implantation des carrières, gravières et sablières dans le pôle central de l'affectation « Urbaine » et relativement à la localisation d'un crématorium à proximité d'un secteur résidentiel.

Enfin, nous saluons l'effort fait par votre ville dans l'identification des milieux humides comme « sites d'intérêt écologique » sur l'ensemble de son territoire. Nous vous suggérons de tenir compte des mesures de conservation prévues dans votre plan de conservation des milieux humides dans la planification des usages dans les zones de potentiel de développement et les zones industrielles. De plus, le ministère des Forêts, de la Faune et des Parcs pourra vous transmettre le plan localisant un habitat du pygargue à tête blanche, espèce à statut vulnérable, et l'aire de concentration d'oiseaux aquatiques du lac Pelletier. À cet effet, je vous propose de contacter ce ministère afin d'intégrer dans le schéma d'aménagement et de développement révisé de votre ville les mesures de protection adéquates.

Monsieur Denis Moffet, de la Direction régionale de l'Abitibi-Témiscamingue du ministère des Affaires municipales et de l'Occupation du territoire, est disponible pour assister votre municipalité régionale de comté dans sa démarche, si elle en éprouve le besoin. Il peut être joint au 819 763-3582, poste 80801.

Veuillez agréer, Monsieur le Maire, l'expression de mes sentiments les meilleurs.

Le sous-ministre,

A handwritten signature in black ink, appearing to read 'S. Boucher'.

Sylvain Boucher

Québec, le 2 juin 2014

Monsieur Jean Tremblay
Maire
Ville de Saguenay
201, rue Racine Est
Chicoutimi (Québec) G7H 5B8

Monsieur le Maire,

Le 3 mars 2014, la Ville de Saguenay a adopté, par la résolution numéro VS-CM-2014-48, un projet de règlement en vue de modifier son schéma d'aménagement et de développement révisé. À cet égard, elle a demandé l'avis prévu à la Loi sur l'aménagement et l'urbanisme.

Ce projet de règlement vise à remplacer une affectation « Forestière de production » par une affectation « Zone industrielle d'expansion » dans l'arrondissement de La Baie.

Ce projet de règlement n'est pas conforme aux orientations gouvernementales en matière de planification des infrastructures, des équipements et des services publics, plus particulièrement, à celle concernant l'optimisation et la consolidation des espaces industriels existants. En effet, la Ville de Saguenay souhaite ouvrir une nouvelle zone à des fins industrielles pour accueillir une entreprise d'exportation de gaz naturel. À cet effet, la Ville autorise tout type d'usages industriels alors qu'il existe, au sein du territoire municipal, d'autres superficies vacantes qui leur sont déjà destinées. Ainsi, la possibilité d'accueillir tout type d'usages industriels, sur de nouvelles superficies, pourrait nuire à la rentabilisation des investissements industriels consentis dans les autres secteurs industriels présents sur le territoire de la ville, dans l'éventualité où le projet ne se réaliserait pas.

... 2

Par conséquent, à l'étape du règlement, la Ville devra modifier les usages autorisés dans l'affectation « Zone industrielle d'expansion », en ne permettant que les industries à grand gabarit ayant besoin de se localiser à proximité immédiate des installations portuaires.

Monsieur Pierre A. Gauthier, de la Direction régionale du Saguenay-Lac-Saint-Jean du ministère des Affaires municipales et de l'Occupation du territoire, est disponible pour assister votre ville dans sa démarche, si elle en éprouve le besoin. Il peut être joint au 418 698-3523, poste 80205.

Veuillez agréer, Monsieur le Maire, l'expression de mes sentiments les meilleurs.

Le sous-ministre,

A handwritten signature in black ink, appearing to read 'S. Boucher', with a stylized flourish at the end.

Sylvain Boucher

Québec, le 24 octobre 2014

Monsieur Jean Tremblay
Maire
Ville de Saguenay
201, rue Racine Est
Chicoutimi (Québec) G7H 5B8

Monsieur le Maire,

Le 11 août 2014, la Ville de Saguenay a adopté, par la résolution numéro VS-CM-2014-225, un projet de règlement en vue de modifier son schéma d'aménagement et de développement révisé. À cet égard, elle a demandé l'avis prévu à la Loi sur l'aménagement et l'urbanisme.

Ce projet de règlement vise à modifier les usages autorisés dans l'affectation « Zone industrielle d'expansion » sur un site industriel à proximité du terminal de Grande-Anse.


Malgré les modifications apportées par la Ville, ce projet de règlement n'est pas conforme aux orientations gouvernementales en matière de planification des infrastructures, des équipements et des services publics, plus particulièrement, à celle concernant l'optimisation et la consolidation des espaces industriels existants. Ce projet de règlement crée une nouvelle affectation à des fins industrielles de grand gabarit sans démontrer les besoins pour des superficies additionnelles pour ce type d'usage sur le territoire de la Ville. De telles dispositions ont pour effet de favoriser l'implantation d'équipements industriels importants à l'extérieur des zones industrielles existantes, ce qui nuit à la consolidation de ces dernières. Par conséquent, la demande qui lui avait été faite dans le cadre de l'avis gouvernemental du 2 juin 2014, soit de modifier les usages autorisés dans l'affectation « Zone industrielle d'expansion », en ne permettant que les industries à grand gabarit ayant besoin de se localiser à proximité immédiate des installations portuaires, est réitérée.

Toutefois, si la Ville de Saguenay souhaite autoriser l'implantation d'industries à grand gabarit de tout genre dans le secteur visé par le projet de règlement, elle devra faire la démonstration que l'ajout d'un nouveau secteur industriel régional pour ce type d'usage répond aux besoins de la ville en espaces industriels de grand gabarit sur un horizon de 10 à 15 ans.

Monsieur Pierre A. Gauthier, de la Direction régionale du Saguenay-Lac-Saint-Jean du ministère des Affaires municipales et de l'Occupation du territoire, est disponible pour assister votre ville dans sa démarche, si elle en éprouve le besoin. Il peut être joint au 418 698-3523, poste 80205.

Veuillez agréer, Monsieur le Maire, l'expression de mes sentiments les meilleurs.

Le sous-ministre,

A handwritten signature in black ink, appearing to read 'S. Boucher', with a stylized flourish at the end.

Sylvain Boucher

Québec, le 16 décembre 2014

Madame Guylaine Sirois
Préfète
Municipalité régionale de comté
de Témiscouata
5, rue de l'Hôtel-de-Ville, bureau 101
Témiscouata-sur-le-Lac (Québec) G0L 1X0

Madame la Préfète,

Le 8 septembre 2014, la Municipalité régionale de comté de Témiscouata a adopté le règlement numéro 02-10-13 en vue de modifier son schéma d'aménagement et de développement révisé.

Ce règlement vise à ajouter une grande orientation relative à l'utilisation du bois sur le territoire de la municipalité régionale de comté, à modifier certaines dispositions relatives aux éoliennes et à agrandir les limites du périmètre d'urbanisation de la ville de Dégelis.

Ce règlement n'est pas conforme aux orientations gouvernementales en matière de gestion de l'urbanisation.

Bien que la Municipalité régionale de comté réduise de plus du tiers la superficie présentée au projet de règlement, l'agrandissement proposé de 14,8 hectares au périmètre d'urbanisation de la ville de Dégelis est encore trop grand par rapport aux seuls besoins justifiés de trois hectares pour l'exploitation d'une usine d'asphaltage. En effet, votre municipalité régionale de comté n'a toujours pas démontré adéquatement son besoin de développer des espaces supplémentaires pour des usages industriels lourds. De plus, bien que la Municipalité régionale de comté restreigne les usages permis dans ce secteur à des usages industriels, elle ne fait plus exclusivement référence au caractère lourd de l'activité industrielle souhaitée dans le nouveau périmètre d'urbanisation tel qu'il était mentionné au projet de règlement. Ainsi, la planification d'espaces trop grands pour des besoins industriels lourds et la possibilité d'implanter aussi, dans le secteur visé, d'autres industries que celles ayant un caractère spécifiquement lourd risquent de nuire à la consolidation des nombreux acquis industriels déjà présents sur le territoire de la ville de Dégelis.

... 2

Si votre municipalité régionale de comté souhaite poursuivre sa démarche, elle devra, dans un règlement de remplacement, délimiter la zone visée et vouée à des usages industriels lourds en fonction de ses besoins estimés pour ce type d'industrie pour les 10 à 15 prochaines années. Elle devra aussi s'assurer que les seules industries qui pourront s'implanter sur le territoire visé soient exclusivement des industries lourdes. Ainsi, votre municipalité régionale de comté s'assurera de la consolidation des autres espaces industriels existants et favorisera l'implantation des nouvelles activités industrielles en priorité sur les terrains déjà viabilisés du territoire de la ville.

Par ailleurs, puisque la Ville de Dégelis possède beaucoup d'espaces industriels vacants et disponibles sur son territoire, la Municipalité régionale de comté aurait tout intérêt à les caractériser afin d'optimiser les retombées des investissements publics et privés qui ont été consentis dans ces secteurs. Le gouvernement invite donc la Municipalité régionale de comté à réaliser une planification d'ensemble de la fonction industrielle, notamment sur le territoire de la ville de Dégelis, mais aussi pour l'ensemble de la municipalité régionale de comté.

Madame Nadia Turcotte, de la Direction régionale du Bas-Saint-Laurent du ministère des Affaires municipales et de l'Occupation du territoire, est disponible pour assister votre municipalité régionale de comté dans sa démarche, si elle en éprouve le besoin. Elle peut être jointe au 418 727-3629, poste 80106.

Veuillez agréer, Madame la Préfète, l'expression de mes sentiments les meilleurs.

Le sous-ministre,



Sylvain Boucher

Québec, le 5 décembre 2014

Monsieur Paul Larocque
Préfet
Municipalité régionale de comté
de Thérèse-De Blainville
479, boulevard Adolphe-Chapleau
Bois-des-Filion (Québec) J6Z 1J9

Monsieur le Préfet,

Le 17 septembre 2014, la Municipalité régionale de comté de Thérèse-De Blainville a adopté le projet de règlement numéro 14-03 en vue de modifier son schéma d'aménagement et de développement révisé. À cet égard, elle a demandé l'avis prévu à la Loi sur l'aménagement et l'urbanisme.

Ce projet de règlement vise à établir la concordance du schéma d'aménagement et de développement révisé au Plan métropolitain d'aménagement et de développement entré en vigueur le 12 mars 2012.

À la lumière de notre analyse et après avoir consulté les ministères et organismes gouvernementaux concernés par l'aménagement du territoire, ce projet de règlement n'est pas conforme aux orientations gouvernementales en matière de gestion de l'urbanisation.

Par conséquent, à l'étape du règlement, la Municipalité régionale de comté devra apporter les modifications suivantes :

- faire état des tendances récentes en matière de typologie résidentielle et, au regard des phénomènes du vieillissement de la population et de la diminution de la taille des ménages, présenter une brève analyse de l'impact des tendances démographiques sur le déploiement des fonctions urbaines pour l'horizon de planification 2031;


... 2

- dresser un diagnostic ainsi qu'un portrait actualisé des potentiels de développement de ses structures commerciale et industrielle en prenant soin de justifier le retrait d'espaces soumis à des contraintes majeures. En s'appuyant sur le contexte de planification métropolitaine et sur les informations relatives à la structure industrielle, la Municipalité régionale de comté devra également réévaluer la nécessité d'identifier un pôle industriel dans la zone agricole de la ville de Boisbriand;
- resserrer l'encadrement des cas d'exceptions à l'application des seuils de densité résidentielle ou justifier en quoi les secteurs soumis à un plan d'implantation et d'intégration architecturale ou à une entente relative aux travaux municipaux sauraient en être exclus;
- référer aux projections des ménages sur son territoire en prenant soin de considérer exclusivement la période de 2014 à 2031 pour porter jugement sur les potentiels de développement. De plus, à l'étape du règlement, la Municipalité régionale de comté devra prendre en compte les données de projection de l'Institut de la statistique du Québec les plus récentes qui soient disponibles;
- considérer les espaces vacants dans le secteur sud de la Montée Gagnon à Sainte-Anne-des-Plaines comme potentiel de développement résidentiel, ou déterminer des dispositions afin d'y interdire le développement résidentiel;
- référer intégralement à l'encadrement métropolitain en ce qui concerne les possibilités d'agrandissement des périmètres d'urbanisation sans interprétation quant au manque d'espace aux niveaux local, régional et suprarégional.

Madame Anick Laforest, de la Direction des affaires métropolitaines du ministère des Affaires municipales et de l'Occupation du territoire, est disponible pour assister votre Municipalité régionale de comté dans sa démarche, si elle en éprouve le besoin. Elle peut être jointe au 514 873-6403, poste 6221.

Veuillez agréer, Monsieur le Préfet, l'expression de mes sentiments les meilleurs.

Le sous-ministre,

A handwritten signature in black ink, appearing to read 'S. Boucher', with a stylized flourish at the end.

Sylvain Boucher

Québec, le 9 septembre 2014

Monsieur Jean A. Lalonde
Préfet,
Municipalité régionale de comté
de Vaudreuil-Soulanges
420, avenue Saint-Charles
Vaudreuil-Dorion (Québec) J7V 2N1

Monsieur le Préfet,

Le 25 juin 2014, la Municipalité régionale de comté de Vaudreuil-Soulanges a adopté le projet de règlement numéro 167-15 en vue de modifier son schéma d'aménagement et de développement révisé. À cet égard, elle a demandé l'avis prévu à la Loi sur l'aménagement et l'urbanisme.

Ce projet de règlement vise à établir la concordance du schéma d'aménagement et de développement révisé au Plan métropolitain d'aménagement et de développement entré en vigueur le 12 mars 2012.

À la lumière de notre analyse et après avoir consulté les ministères et organismes gouvernementaux concernés par l'aménagement du territoire, ce projet de règlement n'est pas conforme aux orientations gouvernementales en matière de gestion de l'urbanisation, de protection des milieux naturels et du patrimoine naturel ainsi que concernant la prise en compte des risques de sinistres.

Par conséquent, à l'étape du règlement, la Municipalité régionale de comté devra apporter les modifications suivantes :

En matière de gestion de l'urbanisation :

- analyser l'impact du vieillissement de la population sur le déploiement des fonctions urbaines et faire état des tendances récentes et futures en termes de densités résidentielles et de typologies de logement, de manière à appuyer ses choix en matière de gestion de l'urbanisation;

...2

- puisque la Municipalité régionale de comté évoque la possibilité d'un manque d'espace éventuel afin d'assurer la croissance projetée, préciser le potentiel d'accueil des municipalités situées à l'extérieur de la Communauté métropolitaine de Montréal afin de fournir un portrait complet de son offre en matière d'espaces disponibles au développement et introduire à son schéma d'aménagement et de développement révisé les modalités entourant toute demande de modification au périmètre métropolitain et, par conséquent, au périmètre urbain régional;
- protéger intégralement les milieux humides et les secteurs de glissement de terrain et préciser si les espaces définis comme non-constructibles bénéficient d'un tel statut de protection justifiant leur retrait des espaces à développer ou à redévelopper;
- identifier les parties de territoires d'affectation « Équestre » au plan d'urbanisme de la Ville de Saint-Lazare qui bénéficient de mesures d'exception quant à l'application des seuils de densité et expliquer, considérant la superficie importante du territoire concerné par cette exception de même que l'approche de modulation des seuils minimaux de densité en fonction d'aires de densification, comment ces mesures permettent de répondre à l'attente gouvernementale visant la consolidation du tissu bâti existant;
- justifier en quoi l'obligation de desserte par un seul service à l'intérieur des périmètres d'urbanisation permet de répondre à l'attente du gouvernement visant à orienter l'extension urbaine dans les parties de territoire (à l'intérieur du périmètre d'urbanisation) pouvant accueillir le développement de façon économique et acceptable au plan environnemental ainsi qu'à l'attente visant la consolidation du tissu urbain existant;
- à l'égard des pôles logistique et institutionnel, prendre en considération qu'ils concernent des projets du gouvernement pour lesquels aucune décision finale n'a été prise et ainsi, ajuster le texte afférent en conséquence;
- au sujet du pôle institutionnel dont l'implantation est prévue sur le territoire de Vaudreuil-Dorion, et ce, sans égard à l'implantation éventuelle d'un hôpital régional, préciser les superficies nécessaires à ce projet et démontrer que l'emplacement annoncé répondra aux attentes gouvernementales visant à privilégier la consolidation des zones urbaines existantes, orienter l'extension urbaine dans les parties de territoire pouvant accueillir le développement de façon économique et acceptable au plan environnemental et enfin, assurer la pérennité et la mise en valeur du territoire et des activités agricoles en tenant compte des particularités des milieux. Toujours sans égard à l'implantation éventuelle d'un hôpital régional, la Municipalité régionale de comté devra justifier la réalisation d'un tel pôle en termes de besoins;

- corriger la délimitation du périmètre d'urbanisation à Pointe-des-Cascades de manière à ce qu'elle corresponde à celle figurant au schéma d'aménagement et de développement en vigueur.

En matière de protection de l'environnement :

- ajuster les dispositions relatives à l'implantation d'abris pour embarcations dans la rive et les spécifications pour l'implantation de bâtiments en bande riveraine dans les canaux de la municipalité de Saint-Zotique, en conformité avec la Politique de protection des rives, du littoral et des plaines inondables;
- retirer la mention relative à la révision des cotes de crue du lac des Deux-Montagnes par le Centre d'expertise hydrique du Québec;
- mettre à jour la liste des terrains contaminés en ajoutant les sites suivants identifiés par le ministère du Développement durable, de l'Environnement et de la Lutte contre les changements climatiques :
 - o Couche Tard inc., 109 boulevard Cardinal-Léger, Pincourt (10136)
 - o 9139-5491 Québec inc., Traffick Club, 101 Joseph-Carrier, Vaudreuil-Dorion (10193)
 - o Développement domiciliaire Place Marier (10198)

En matière de patrimoine naturel :

- ajouter à son schéma d'aménagement et de développement révisé les deux habitats fauniques manquants indiqués par le ministère des Forêts, de la Faune et des Parcs :

| No Habitat faunique | Type | Municipalités |
|---------------------|-----------------------|---------------|
| 03-06-0101 | Héronnière | Les Coteaux |
| 11-06-0017 | Habitat du rat musqué | Rigaud |


- insérer les trois habitats de la rainette faux-grillon identifiés par le ministère des Forêts, de la Faune et des Parcs à la cartographie des sites d'intérêt écologique figurant à l'annexe H du schéma d'aménagement et de développement révisé et appliquer des mesures de protection appropriées. La cartographie afférente est jointe en annexe.

De plus, le ministère de la Santé et des Services sociaux ayant remarqué la présence de deux entreprises ciblées par le règlement sur les urgences environnementales entreposant des matières dangereuses en quantités importantes à proximité d'aires d'aménagement axées sur le transport en commun situées à Vaudreuil-Dorion, la Municipalité régionale de comté est invitée à communiquer avec le ministère afin d'identifier ces lieux d'entreposage et de cibler les mesures qui permettraient d'assurer la sécurité des personnes et des biens.

Monsieur Stéphane Bégin, de la Direction des affaires métropolitaines du ministère des Affaires municipales et de l'Occupation du territoire, est disponible pour assister votre municipalité régionale de comté dans sa démarche, si elle en éprouve le besoin. Il peut être joint au 514 873-6403, poste 6194.

Veuillez agréer, Monsieur le Préfet, l'expression de mes sentiments les meilleurs.

Le sous-ministre,

A handwritten signature in black ink, appearing to read 'S. Boucher', with a stylized flourish at the end.

Sylvain Boucher

Québec, le 31 octobre 2014

Monsieur Jean A. Lalonde
Préfet
Municipalité régionale de comté
de Vaudreuil-Soulanges
420, avenue Saint-Charles
Vaudreuil-Dorion (Québec) J7V 2N1

Monsieur le Préfet,

Le 27 août 2014, la Municipalité régionale de comté de Vaudreuil-Soulanges a adopté le projet de règlement numéro 167-16 en vue de modifier son schéma d'aménagement et de développement révisé. À cet égard, elle a demandé l'avis prévu à la Loi sur l'aménagement et l'urbanisme.

Ce projet de règlement vise à introduire une dérogation à l'interdiction de construire en zone d'inondation afin de permettre la construction d'un chemin d'accès et d'un ponceau.

À la lumière de notre analyse et après avoir consulté les ministères et organismes gouvernementaux concernés par l'aménagement du territoire, ce projet de règlement n'est pas conforme aux orientations gouvernementales en matière de protection de l'environnement. En effet, il ne permet pas de satisfaire aux différents critères proposés à la Politique de protection des rives, du littoral et des plaines inondables pour juger de l'admissibilité d'une dérogation.

Par conséquent, à l'étape du règlement, la Municipalité régionale de comté devra présenter une demande permettant d'assurer l'écoulement naturel des eaux, l'intégrité du territoire en évitant le remblayage ainsi que la sécurité des personnes et des biens et finalement, de protéger la flore typique des milieux humides en garantissant qu'ils n'encourent pas de dommages.

... 2

À cet effet, nous suggérons fortement à la Municipalité régionale de comté de communiquer avec le ministère du Développement durable, de l'Environnement et de la Lutte contre les changements climatiques, afin de connaître les détails des modifications à apporter en vue de répondre aux différents critères indiqués à la Politique de protection des rives, du littoral et des plaines inondables.

Monsieur Stéphane Bégin, de la Direction des affaires métropolitaines du ministère des Affaires municipales et de l'Occupation du territoire, est disponible pour assister votre municipalité régionale de comté dans sa démarche, si elle en éprouve le besoin. Il peut être joint au 514 873-6403, poste 6194.

Veuillez agréer, Monsieur le Préfet, l'expression de mes sentiments les meilleurs.

Le sous-ministre,

A handwritten signature in black ink, appearing to read 'S. Boucher', with a long horizontal stroke extending to the right.

Sylvain Boucher



Québec, le 12 décembre 2014

Monsieur Martin Roch
Préfet
Municipalité régionale de comté
d'Abitibi
571, 1^{re} Rue Est
Amos (Québec) J9T 2H3

Monsieur le Préfet,

Le 10 septembre 2014, la Municipalité régionale de comté d'Abitibi a adopté le règlement numéro 144 en vue de modifier son schéma d'aménagement et de développement révisé. Ce règlement fait suite au projet de règlement numéro 144 et à l'avis gouvernemental qui lui a été transmis le 21 juillet 2014.

Ce règlement vise notamment à modifier les grandes affectations du territoire, à permettre la villégiature commerciale ou communautaire dans le cadre d'un projet d'aménagement intégré, à ajouter certaines précisions concernant les cours d'eau à débit régulier ou intermittent et aussi à ajouter deux campings aux sites d'intérêt. Ce règlement vise également à intégrer les représentations cartographiques de la plaine inondable de la rivière Laflamme dans la municipalité de Barraute et à corriger la distance requise entre l'emprise d'une rue, d'une route ou d'un chemin privé ou public et un lac ou un cours d'eau.


Ce règlement n'est pas conforme aux orientations gouvernementales en matière de santé, de sécurité et de bien-être publics. La Municipalité régionale de comté a corrigé la plupart des objections signifiées à l'étape du projet de règlement en incorporant pratiquement la totalité des représentations cartographiques de la plaine inondable. Toutefois, le gouvernement constate qu'un secteur localisé à proximité de la rue Principale Sud, 4^e avenue et 1^{re} rue à Barraute, demeure problématique. En effet, les zones de fort et de faible courant, délimitées par le Centre d'expertise hydrique du Québec, ont été éliminées sans justification précise de la part de la Municipalité régionale de comté.

Conséquemment, à l'étape du règlement de remplacement, la Municipalité régionale de comté devra intégrer l'ensemble des représentations cartographiques du Centre d'expertise hydrique du Québec (numéro 32C05-020-1515-S et numéro 32C05-020-1516-S) qui lui ont été transmises en mai 2014. Le ministère du Développement durable, de l'Environnement et de la Lutte contre les changements climatiques est disposé à collaborer avec la Municipalité régionale de comté.

Madame Chantale Carrier, de la Direction régionale de l'Abitibi-Témiscamingue du ministère des Affaires municipales et de l'Occupation du territoire, est disponible pour assister votre municipalité régionale de comté dans sa démarche, si elle en éprouve le besoin. Elle peut être jointe au 819 763-3582, poste 80804.

Veuillez agréer, Monsieur le Préfet, l'expression de mes sentiments les meilleurs.

Le sous-ministre,

A handwritten signature in black ink, appearing to read 'S. Boucher', with a long horizontal stroke extending to the right.

Sylvain Boucher

Québec, le 31 octobre 2014

Monsieur Scott Pearce
Préfet
Municipalité régionale de comté
d'Argenteuil
430, rue Grace
Lachute (Québec) J8H 1M6

Monsieur le Préfet,

Le 13 août 2014, la Municipalité régionale de comté d'Argenteuil a adopté le règlement numéro 68-12-14 en vue de modifier son schéma d'aménagement et de développement révisé.

Ce règlement vise à identifier l'oléoduc présent sur le territoire de la municipalité régionale de comté ainsi qu'à mettre en place des principes visant à encadrer les futurs projets. Il vise également à mettre à jour les limites de la municipalité de Mille-Isles, ainsi qu'à agrandir l'affectation « Résidentielle-Villégiature » sur le territoire de la ville de Brownsburg-Chatham.

Ce règlement n'est pas conforme aux orientations gouvernementales en matière de gestion de l'urbanisation. En effet, l'attribution de l'affectation « Rurale » à la superficie annexée à la municipalité de Mille-Isles ainsi que l'agrandissement de l'affectation « Résidentielle-Villégiature » dans la ville de Brownsburg-Chatham ont pour effet d'accroître les potentiels constructibles pour de nouveaux usages urbains à l'extérieur des périmètres urbains. Or, de telles dispositions ne sont pas de nature à privilégier la consolidation des zones urbaines existantes, particulièrement en accordant la priorité au périmètre urbain du principal pôle de services et d'équipements de la municipalité régionale de comté.

... 2

Par conséquent, si la Municipalité régionale de comté souhaite, à l'étape du règlement de remplacement, attribuer une affectation au territoire nouvellement annexé à la municipalité de Mille-Isles ou modifier toute autre affectation, elle devra s'assurer que les usages et les infrastructures qui y sont autorisés n'aient pas pour effet d'accroître les potentiels constructibles pour de nouveaux usages urbains sur son territoire.

De plus, avant de donner suite à toute modification de son schéma ayant un impact en matière de gestion de l'urbanisation, la Municipalité régionale de comté devra s'assurer d'une intégration complète de l'orientation numéro 10 à l'intérieur de son schéma d'aménagement et de développement révisé.

L'orientation numéro 10 vise, dans une optique de complémentarité des planifications métropolitaines et périmétropolitaines, à consolider le développement dans le principal pôle de services et d'équipements, notamment par la détermination des secteurs de redéveloppement et de requalification, l'augmentation de la densité et l'optimisation des infrastructures et des équipements collectifs.

Monsieur Marc Mongeon, de la Direction régionale des Laurentides du ministère des Affaires municipales et de l'Occupation du territoire, est disponible pour assister votre municipalité régionale de comté dans sa démarche, si elle en éprouve le besoin. Il peut être joint au 450 569-7646, poste 81503.

Veuillez agréer, Monsieur le Préfet, l'expression de mes sentiments les meilleurs.

Le sous-ministre,



Sylvain Boucher

Québec, le 22 octobre 2014

Monsieur Lionel Fréchette
Préfet
Municipalité régionale de comté
d'Arthabaska
150, rue Notre-Dame Ouest
Victoriaville (Québec) G6P 1R9

Monsieur le Préfet,

Le 20 août 2014, la Municipalité régionale de comté d'Arthabaska a adopté le règlement numéro 326 en vue de modifier son schéma d'aménagement et de développement révisé.

Ce règlement vise à intégrer les nouvelles limites de la plaine inondable des rivières Bulstrode et Nicolet Sud-Ouest transmises à la Municipalité régionale de comté par le Centre d'expertise hydrique du Québec.

Ce règlement n'est pas conforme aux orientations gouvernementales en matière de santé, de sécurité et de bien-être publics. En effet, le ministère du Développement durable, de l'Environnement et de la Lutte contre les changements climatiques et le ministère de la Sécurité publique considèrent que les cotes de crues qui ont été transmises à la Municipalité régionale de comté n'ont pas été intégrées de façon satisfaisante au schéma.

Ainsi, le gouvernement demande à la Municipalité régionale de comté d'adopter un règlement de remplacement en intégrant au schéma la zone inondable des Trois-Lacs et les profils d'eau pour chaque tronçon des rivières visées dans son règlement. De plus, la Municipalité régionale de comté devra prévoir des dispositions sur la façon d'utiliser les cotes de crues et sur la détermination du caractère inondable d'un emplacement.


... 2

Par ailleurs, le ministère de la Santé et des Services sociaux constate qu'à Saint-Valère (carte 8.18B), le rejet des eaux usées et les prises d'eau se trouvent dans la même zone inondable. En cas d'inondation, il se pourrait que l'eau devienne impropre à la consommation. Ce ministère invite la Municipalité régionale de comté à considérer cette éventualité dans son plan de sécurité civile.

Madame Chantal Duford, de la Direction régionale du Centre-du-Québec du ministère des Affaires municipales et de l'Occupation du territoire, est disponible pour assister votre municipalité régionale de comté dans sa démarche, si elle en éprouve le besoin. Elle peut être jointe au 819-752-2453, poste 81707.

Veuillez agréer, Monsieur le Préfet, l'expression de mes sentiments les meilleurs.

Le sous-ministre,

A handwritten signature in black ink, appearing to read 'S. Boucher', with a stylized flourish at the end.

Sylvain Boucher

Québec, le 21 octobre 2014

Monsieur Pierre Bégin
Préfet
Municipalité régionale de comté
de Beauce-Sartigan
2727, boulevard Dionne
Saint-Georges (Québec) G5Y 3Y1

Monsieur le Préfet,

Le 20 août 2014, la Municipalité régionale de comté de Beauce-Sartigan a adopté le règlement numéro 2004-71-26 en vue de modifier son schéma d'aménagement et de développement révisé.

Ce règlement vise à autoriser une dérogation en zone inondable afin de permettre l'agrandissement d'une remise à machinerie agricole sur le territoire de la municipalité de Saint-Éphrem-de-Beauce.

Ce règlement n'est pas conforme aux orientations gouvernementales en matière de protection des rives et des plaines inondables. En effet, le ministère du Développement durable, de l'Environnement et de la Lutte contre les changements climatiques constate que, selon l'information obtenue, l'agrandissement empiéterait sur le littoral et la bande riveraine du cours d'eau. Ces empiètements ne sont pas permis selon les dispositions de la Politique de protection des rives, du littoral et des plaines inondables. De plus, la Municipalité régionale de comté n'a pas fait la démonstration que les travaux projetés respectent les critères contenus à l'annexe 2 de la Politique.

Par ailleurs, le ministère de la Sécurité publique considère que la Municipalité régionale de comté n'a pas démontré que la réalisation de l'agrandissement proposé intègre des mesures appropriées d'immunisation et de protection afin d'assurer la sécurité des personnes et des biens.

... 2

Par conséquent, la Municipalité régionale de comté devra, dans un éventuel règlement de remplacement, ajuster son projet d'agrandissement, afin d'éviter un empiètement sur le littoral et la bande riveraine du cours d'eau. De plus, elle devra transmettre les documents ou études permettant de juger l'acceptabilité de cette demande de dérogation aux critères contenus à l'annexe 2 de la Politique et démontrer que l'agrandissement permet d'assurer la sécurité des personnes et des biens.

Monsieur Simon Castonguay, de la Direction régionale de Chaudières-Appalaches du ministère des Affaires municipales et de l'Occupation du territoire, est disponible pour assister votre municipalité régionale de comté dans sa démarche, si elle en éprouve le besoin. Il peut être joint au 418 338-4624, poste 81205.

Veuillez agréer, Monsieur le Préfet, l'expression de mes sentiments les meilleurs.

Le sous-ministre,

A handwritten signature in black ink, appearing to read 'S. Boucher', with a long horizontal stroke extending to the right.

Sylvain Boucher

Québec, le 18 décembre 2014

Monsieur Hervé Blais
Préfet
Municipalité régionale de comté
de Bellechasse
100, rue Monseigneur-Bilodeau
Saint-Lazare-de-Bellechasse (Québec) G0R 3J0

Monsieur le Préfet,

Le 15 octobre 2014, la Municipalité régionale de comté de Bellechasse a adopté le règlement numéro 243-14 en vue de modifier son schéma d'aménagement et de développement révisé.

Ce règlement vise à modifier certaines normes de lotissement, à permettre l'ouverture d'une nouvelle rue dans un secteur, situé en zone blanche, de la municipalité de Saint-Nérée-de-Bellechasse et à agrandir le périmètre urbain de la paroisse de Saint-Léon-de-Standon.

Ce règlement n'est pas conforme aux orientations gouvernementales en matière de gestion de l'urbanisation. Bien que la Municipalité régionale de comté circoncrive le nouveau développement de façon plus précise, elle ne démontre toujours pas de façon satisfaisante que ce projet vise à répondre à un besoin pour les 10 à 15 prochaines années et qu'il ne nuira pas à la consolidation du périmètre urbain de la municipalité de Saint-Nérée-de-Bellechasse.

Cependant, le gouvernement reconnaît que la Municipalité régionale de comté, dans son schéma d'aménagement et de développement révisé, limite l'ouverture de nouvelles rues en dehors des périmètres urbains sur de vastes portions de son territoire. Néanmoins, il s'attend à ce que toute ouverture de nouvelles possibilités de développement résidentiel sur le territoire de la municipalité soit justifiée et réponde à une demande ou à un besoin réel afin de s'assurer de la consolidation des zones urbaines existantes.

... 2

La Municipalité régionale de comté n'a pas démontré les besoins pour de nouveaux espaces résidentiels, car elle n'a pas considéré les espaces déjà disponibles hors du périmètre d'urbanisation de la municipalité de Saint-Nérée-de-Bellechasse notamment ceux situés dans les îlots déstructurés.


Par conséquent, si la Municipalité régionale de comté désire poursuivre sa démarche, elle devra, dans un règlement de remplacement, justifier, sur la base de ses besoins pour les 10 à 15 prochaines années, l'ouverture au développement de ce secteur de villégiature. À cette fin, la Municipalité régionale de comté devra considérer l'ensemble des espaces disponibles à l'extérieur du périmètre d'urbanisation de la municipalité de Saint-Nérée-de-Bellechasse, y compris les îlots déstructurés. De plus, elle devra démontrer que ce nouveau potentiel de développement ne nuira pas à la consolidation du périmètre d'urbanisation de la municipalité de Saint-Nérée-de-Bellechasse.

Par ailleurs, le gouvernement souligne à la Municipalité régionale de comté qu'une modification à la pièce, telle que présentée, favorise l'éparpillement et la multiplication de la fonction résidentielle sur le territoire, ce qui ne permet pas d'assurer la consolidation des secteurs existants. Ainsi, la Municipalité régionale de comté devrait réaliser un exercice de planification du développement qu'elle prévoit accueillir sur l'ensemble de son territoire afin de limiter le développement hors de ses périmètres urbains à certains secteurs dans le but de ne pas nuire à la consolidation des périmètres urbains existants.

Monsieur Simon Castonguay, de la Direction régionale de la Chaudière-Appalaches du ministère des Affaires municipales et de l'Occupation du territoire, est disponible pour assister votre municipalité régionale de comté dans sa démarche, si elle en éprouve le besoin. Il peut être joint au 418 338-4624, poste 81205.

Veuillez agréer, Monsieur le Préfet, l'expression de mes sentiments les meilleurs.

Le sous-ministre,



Sylvain Boucher

Québec, le 20 novembre 2014

Monsieur Sylvain Tremblay
Préfet
Municipalité régionale de comté
de Charlevoix-Est
172, boulevard Notre-Dame
Clermont (Québec) G4A 1G1

Monsieur le Préfet,

Le 26 août 2014, la Municipalité régionale de comté de Charlevoix-Est a adopté le règlement numéro 252-04-14 en vue de modifier son schéma d'aménagement et de développement révisé.

Ce règlement vise à modifier la cartographie de la zone inondable de la rivière Malbaie sur le territoire de la ville de La Malbaie.

Ce règlement n'est pas conforme à l'orientation gouvernementale visant à assurer la santé, la sécurité et le bien-être publics. En effet, la Municipalité régionale de comté modifie la carte de la zone inondable de la rivière Malbaie, mais n'a toujours pas inclus les cotes de récurrence 20 et 100 ans du rapport établi par l'ingénieur forestier et qui ont été transmises à la Municipalité régionale de comté en 2014. Ainsi, afin d'assurer la sécurité des personnes et des biens ainsi que la protection de l'environnement, la Municipalité régionale de comté devra, dans un règlement de remplacement, intégrer à cette carte les cotes de récurrence pour les lots concernés par la modification.

À cette fin, je vous invite à contacter la direction régionale de l'analyse et de l'expertise de la Capitale-Nationale du ministère du Développement durable, de l'Environnement et de la Lutte contre les changements climatiques afin qu'elle vous accompagne dans vos démarches.

... 2

Monsieur Jean-Philippe Robin, de la Direction régionale de la Capitale-Nationale du ministère des Affaires municipales et de l'Occupation du territoire, est également disponible pour assister votre municipalité régionale de comté si elle en éprouve le besoin. Il peut être joint au 418 691-2060, poste 3448.

Veuillez agréer, Monsieur le Préfet, l'expression de mes sentiments les meilleurs.

Le sous-ministre,

A handwritten signature in black ink, appearing to read 'S. Boucher', with a long horizontal stroke extending to the right.

Sylvain Boucher

Québec, le 13 juin 2014

Monsieur Alexandre Cusson
Préfet
Municipalité régionale de comté
de Drummond
436, rue Lindsay
Drummondville (Québec) J2B 1G6

Monsieur le Préfet,

Le 2 avril 2014, la Municipalité régionale de comté de Drummond a adopté le règlement numéro MRC-749 en vue de modifier son schéma d'aménagement et de développement. Ce règlement vise à actualiser le portrait industriel de son territoire, à modifier les limites de certaines affectations et à agrandir l'affectation « Industrielle » dans le secteur de Saint-Nicéphore de la ville de Drummondville désigné sous le nom de Vitrine 55.

Ce règlement témoigne des efforts fournis par la Municipalité régionale de comté pour mieux documenter sa demande d'agrandissement de l'affectation « Industrielle ». Il n'est toutefois pas conforme aux orientations gouvernementales en matière de planification des espaces industriels et des espaces urbanisés.

En effet, le gouvernement considère que la méthode d'analyse de la Municipalité régionale de comté relativement à l'évaluation de ses besoins en espaces n'est pas adéquate puisqu'elle conduit à une surestimation des besoins pour les 10 à 15 prochaines années. La Municipalité régionale de comté a ajouté 40 % à la superficie industrielle totale nette développée durant les quinze dernières années, afin de prendre en considération les espaces nécessaires à la voirie et aux fins de parcs. Elle ajoute également d'autres superficies correspondant à 20 % de la superficie nette des 15 dernières années afin de se donner plus de choix en termes d'offre de terrains industriels disponibles. Or, le gouvernement considère, selon la pratique usuelle en planification territoriale, qu'une superficie additionnelle entre 25 % et 30 % est nécessaire pour les prévisions en voirie et aux fins de parcs. Par conséquent, dans un éventuel règlement de remplacement, la Municipalité régionale de comté devra revoir la méthodologie employée afin de déterminer les besoins en espaces en s'assurant qu'elle permette la consolidation des espaces industriels existants, en utilisant 25 % à 30 % comme marge de manœuvre, incluant les prévisions en voirie et aux fins de parcs, ou encore elle devra démontrer que le caractère particulier de sa situation justifie la méthode de calcul utilisée.


... 2

Aussi, la Municipalité régionale de comté attribue une affectation « Urbaine » à un secteur actuellement affecté à des fins industrielles, situé au sud-est de l'autoroute 20, entre le chemin du Golf et le boulevard Saint-Joseph. Comme la plupart des usages urbains dont ceux résidentiels seraient permis, cela correspond à un agrandissement des superficies pouvant accueillir du développement résidentiel, cela sans aucune justification. Si la Municipalité régionale de comté souhaite agrandir les superficies dont l'affectation est urbaine, elle devra justifier cet agrandissement sur la base de nouveaux besoins résidentiels, à l'intérieur d'un horizon de 10 à 15 ans.

Madame Chantal Duford, de la Direction régionale du Centre-du-Québec du ministère des Affaires municipales et de l'Occupation du territoire, est disponible pour assister votre municipalité régionale de comté dans sa démarche, si elle en éprouve le besoin. Elle peut être jointe au 819 752-2453, poste 81707.

Veillez agréer, Monsieur le Préfet, l'expression de mes sentiments les meilleurs.

Le sous-ministre,

A handwritten signature in black ink, appearing to read 'S. Boucher', with a stylized flourish at the end.

Sylvain Boucher

Québec, le 15 août 2014

Monsieur Alexandre Cusson
Préfet
Municipalité régionale de comté
de Drummond
436, rue Lindsay
Drummondville (Québec) J2B 1G6

Monsieur le Préfet,

Le 4 juin 2014, la Municipalité régionale de comté de Drummond a adopté le règlement numéro MRC-750 en vue de modifier son schéma d'aménagement et de développement.

Ce règlement vise à ouvrir à l'urbanisation deux zones, initialement prévues pour du développement à long terme, situées dans le périmètre d'urbanisation de la municipalité de Saint-Germain-de-Grantham.

Ce règlement n'est pas conforme aux orientations gouvernementales en matière de gestion de l'urbanisation. En effet, l'ouverture à l'urbanisation de ces deux zones prévues pour le développement futur, à l'intérieur du périmètre d'urbanisation de la municipalité de Saint-Germain-de-Grantham, a pour effet d'accroître la capacité d'accueil de ce périmètre d'urbanisation au-delà des besoins en espace de la municipalité pour les 10 à 15 prochaines années.

Tout d'abord, aucune disposition visant à limiter le développement dans les secteurs jugés non constructibles par votre municipalité régionale de comté n'a été formulée, de sorte qu'ils pourraient être utilisés à des fins de développement. Ensuite, la Municipalité régionale de comté ne prend pas en compte, dans son analyse, les terrains vacants dans les îlots déstructurés situés à proximité du périmètre d'urbanisation. Enfin, la méthodologie visant à évaluer la capacité d'accueil du périmètre d'urbanisation n'est pas adéquate, car elle est basée sur un ratio de 40 % pour calculer l'espace à des fins publiques, et ce, sans justification. En effet, le gouvernement considère, selon la pratique usuelle en planification territoriale, qu'une superficie additionnelle entre 25 % et 30 % est nécessaire pour les prévisions en voirie et aux fins de parcs.

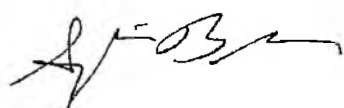
Par conséquent, si la Municipalité régionale de comté souhaite ouvrir de nouveaux secteurs au développement, elle devra, dans un éventuel règlement de remplacement, s'assurer que les espaces disponibles au développement à l'intérieur du périmètre d'urbanisation de la municipalité de Saint-Germain-de-Grantham, correspondent aux besoins de celle-ci selon un horizon de 10 à 15 ans. Pour ce faire, elle pourrait notamment intégrer des dispositions visant à interdire toute construction dans les secteurs qu'elle juge non constructibles afin de les soustraire au développement. Elle devra aussi prendre en compte, dans l'évaluation de ses besoins, les espaces disponibles pour la construction de résidences dans les îlots déstructurés, situés à proximité du périmètre d'urbanisation de la municipalité de Saint-Germain-de-Grantham. De plus, elle devra revoir sa méthodologie relativement à l'évaluation de ses besoins en espaces en utilisant un ratio adéquat pour calculer l'espace utilisé à des fins publiques.

Par ailleurs, le ministère du Développement durable, de l'Environnement et de la Lutte contre les changements climatiques est préoccupé par la présence d'une tourbière boisée et d'une zone de compensation au sein d'une des deux zones de développement à long terme. Votre Municipalité régionale de comté est invitée à accorder une protection minimale à ces milieux humides dans son schéma d'aménagement et de développement afin d'y interdire tout développement.

Madame Chantal Duford, de la Direction régionale du Centre-du-Québec du ministère des Affaires municipales et de l'Occupation du territoire, est disponible pour assister votre municipalité régionale de comté dans sa démarche, si elle en éprouve le besoin. Elle peut être jointe au 819 752-2453, poste 81707.

Veuillez agréer, Monsieur le Préfet, l'expression de mes sentiments les meilleurs.

Le sous-ministre,

A handwritten signature in black ink, appearing to read 'S. Boucher', with a stylized flourish at the end.

Sylvain Boucher

Québec, le 21 novembre 2014

Monsieur Richard Lehoux
Préfet
Municipalité régionale de comté
de La Nouvelle-Beauce
700, rue Notre-Dame Nord, bureau B
Sainte-Marie (Québec) G6E 2K9

Monsieur le Préfet,

Le 16 septembre 2014, la Municipalité régionale de comté de La Nouvelle-Beauce a adopté le règlement numéro 336-04-2014 en vue de modifier son schéma d'aménagement et de développement révisé.

Ce règlement vise à identifier 18 nouveaux îlots déstructurés ainsi qu'à modifier les limites d'un îlot déjà existant. Il vise également à ajouter la possibilité de construire des résidences dans les zones agroforestières de types 1 et 2 sur une unité vacante créée après le 15 novembre 2005, sous certaines conditions.

Ce règlement n'est pas conforme aux orientations gouvernementales en matière de gestion de l'urbanisation. En effet, les îlots numéros SI-17, SA-15, VSM-32 et VJ-06 ne sont pas constitués de rares lots vacants enclavés, mais comprennent plutôt un nombre de lots vacants supérieur aux lots construits de sorte qu'ils permettraient l'ajout de plusieurs résidences potentielles. Certains de ces îlots sont même constitués uniquement de lots vacants. Ainsi, la délimitation de ces îlots ne permet pas d'assurer une saine gestion de l'urbanisation sur le territoire de la municipalité régionale de comté et cela pourrait nuire à la consolidation des zones urbaines existantes en plus de favoriser l'urbanisation diffuse.

Si votre municipalité régionale de comté désire donner suite à ce règlement, elle pourra, dans un éventuel règlement de remplacement, procéder à l'identification des 14 îlots déstructurés considérés comme étant conformes aux orientations gouvernementales tout en retirant les quatre îlots jugés non conformes.

... 2

Toutefois, si la Municipalité régionale de comté souhaite toujours garder l'îlot numéro SI-17, afin d'aménager une virée au bout de la rue Desjardins, elle devra interdire la construction résidentielle dans cet îlot.

Par ailleurs, la Municipalité régionale de comté a obtenu au moins 700 lots de développement dans les îlots déstructurés autorisés par la Commission de protection du territoire et des activités agricoles depuis 2007, sans compter les possibilités additionnelles de construction résidentielle autorisées dans les zones agroforestières. Or, selon notre analyse, il reste encore beaucoup d'espaces de développement résidentiel. Le gouvernement s'attend donc à ce que ces espaces de développement soient comblés en priorité par la Municipalité régionale de comté.

Monsieur Simon Castonguay, de la Direction régionale de la Chaudière-Appalaches du ministère des Affaires municipales et de l'Occupation du territoire, est disponible pour assister votre municipalité régionale de comté dans sa démarche, si elle en éprouve le besoin. Il peut être joint au 418 338-4624, poste 81205.

Veuillez agréer, Monsieur le Préfet, l'expression de mes sentiments les meilleurs.

Le sous-ministre,



Sylvain Boucher

Québec, le 19 septembre 2014

Monsieur Jean-Maurice Matte
Préfet
Municipalité régionale de comté
de la Vallée-de-l'Or
42, place Hammond
Val-d'Or (Québec) J9P 3A9

Monsieur le Préfet,

Le 16 juillet 2014, la Municipalité régionale de comté de La Vallée-de-l'Or a adopté le règlement numéro 295-02-14 en vue de modifier son schéma d'aménagement et de développement révisé.

Ce règlement vise à modifier les périmètres d'urbanisation du territoire de la ville de Val-d'Or, à modifier certaines affectations, à créer une zone industrielle rurale dans la ville de Malartic, à modifier les secteurs multifonctionnels et de villégiature de Senneterre paroisse ainsi qu'à corriger et mettre à jour plusieurs autres éléments du schéma.

Ce règlement n'est pas totalement conforme aux orientations gouvernementales en matière de gestion de l'urbanisation, notamment celle visant la planification des espaces industriels.

En effet, l'agrandissement du périmètre d'urbanisation d'environ 24,4 hectares dans le secteur de la zone industrielle aéroportuaire de la ville de Val-d'Or n'a pas été justifié en fonction des besoins comme le demandait l'avis gouvernemental du 9 mai 2014.

Si la municipalité régionale de comté désire agrandir le périmètre d'urbanisation dans le secteur industriel aéroportuaire de la ville de Val-d'Or, elle devra, dans un éventuel règlement de remplacement, justifier cet agrandissement en fonction de ses besoins pour les 10 à 15 prochaines années, et ce, en tenant compte des espaces résiduels disponibles à l'intérieur de ce périmètre.


Aussi, la Municipalité régionale de comté souhaite créer un autre secteur industriel dans l'affectation « Rurale » du territoire de la ville de Malartic dans le but d'accueillir une usine de produits chimiques. Or, bien que la Municipalité régionale de comté exprime le besoin de créer un nouveau secteur industriel pour accueillir cette usine de produits chimiques, elle ne justifie pas le besoin d'inclure une zone industrielle rurale aussi grande permettant tous les usages de l'affectation « Rurale », dont l'industrie légère. En effet, la délimitation d'une trop grande superficie et la possibilité d'accueillir tous les types d'usages industriels légers pourraient nuire à la rentabilisation des investissements industriels consentis dans les autres secteurs industriels présents sur le territoire de la Municipalité régionale de comté.

La Municipalité régionale de comté devra donc, à l'étape du règlement de remplacement, justifier son besoin de créer une zone industrielle à vocation particulière de 121 hectares pouvant accueillir les usages autorisés dans l'affectation « Rurale » dont, notamment, les usages industriels légers. Elle devra également éviter que d'autres types d'industries non compatibles avec une industrie de transformation de produits chimiques puissent s'installer dans cette zone.

Monsieur Denis Moffet, de la Direction régionale de l'Abitibi-Témiscamingue du ministère des Affaires municipales et de l'Occupation du territoire, est disponible pour assister votre municipalité régionale de comté dans sa démarche, si elle en éprouve le besoin. Il peut être joint au 819 763-3582, poste 80801.

Veuillez agréer, Monsieur le Préfet, l'expression de mes sentiments les meilleurs.

Le sous-ministre,



Sylvain Boucher

Québec, le 20 août 2014

Monsieur Gilles Plante
Préfet
Municipalité régionale de comté
de La Vallée-du-Richelieu
Bureau 100
255, boulevard Laurier,
McMasterville (Québec) J3G 0B7

Monsieur le Préfet,

Le 19 juin 2014, la Municipalité régionale de comté de La Vallée-du-Richelieu a adopté le règlement numéro 32-12-17 en vue de modifier son schéma d'aménagement et de développement révisé. Ce règlement fait suite au projet de règlement numéro 32-12-17 et à l'avis gouvernemental qui vous a été transmis le 7 février 2013.

Ce règlement vise à établir la concordance du schéma d'aménagement et de développement révisé au Plan métropolitain d'aménagement et de développement de la Communauté métropolitaine de Montréal entré en vigueur le 12 mars 2012.

Bien que la Municipalité régionale de comté ait donné suite à la majorité des demandes gouvernementales qui lui ont été signifiées à l'étape du projet de règlement, le règlement numéro 32-12-17 n'est pas conforme aux orientations du gouvernement qui concernent la gestion de l'urbanisation ainsi que la protection de l'environnement et du patrimoine naturel.

En conséquence, puisque ce règlement ne pourra entrer en vigueur, un délai de 60 jours vous est accordé afin de le remplacer. Pour corriger la situation, la Municipalité régionale de comté devra apporter les ajustements suivants :

En matière de gestion de l'urbanisation :

- produire un portrait adéquat des territoires voués à l'urbanisation optimale de l'espace en présentant des données complètes sur les espaces à redévelopper de votre territoire;

...2

- préciser que les éventuelles modifications de périmètres d'urbanisation devront être évaluées dans le contexte de la disponibilité des terrains à développer et à redévelopper sur l'ensemble du territoire métropolitain et non à l'échelle régionale;
- caractériser l'occupation du sol des quatre municipalités situées à l'extérieur de la Communauté métropolitaine de Montréal afin de démontrer que le seuil minimal de densité résidentielle établi répond à l'objectif gouvernemental qui vise l'augmentation de la densité résidentielle selon les caractéristiques du milieu.

En matière de protection de l'environnement :

- préciser les dispositions applicables à la zone inondable de grand courant de la rivière des Hurons située à l'intérieur du périmètre d'urbanisation de la municipalité de Saint-Jean-Baptiste.

En matière de patrimoine naturel :

- ajouter à son schéma d'aménagement et de développement révisé les habitats fauniques suivants :

| No Habitat faunique | Type | Municipalités |
|---------------------|--|---------------------|
| 02-16-0199 | Aire de concentration d'oiseaux aquatiques | Chambly et Carignan |
| 11-16-0105 | Habitat du rat musqué | Carignan |

Par ailleurs, une nouvelle réserve naturelle en milieu privé, la réserve du piémont du mont Saint-Hilaire, a été décrétée en avril 2014. Afin d'assurer une protection adéquate du patrimoine naturel, celle-ci devra être identifiée au schéma d'aménagement et de développement révisé.

Je vous transmets aussi, à titre informatif, les cartes relatives à l'habitat de la rainette faux-grillon, en processus de consultation, et recommande à la Municipalité régionale de comté d'inclure ces territoires dans les aires de conservation de type 1 du schéma d'aménagement et de développement révisé.

Madame Anick Laforest, de la Direction des affaires métropolitaines du ministère des Affaires municipales et de l'Occupation du territoire, est disponible pour assister votre Municipalité régionale de comté dans sa démarche, si elle en éprouve le besoin. Elle peut être jointe au 514 873-6403, poste 6221.

Veuillez agréer, Monsieur le Préfet, l'expression de mes sentiments les meilleurs.

Le sous-ministre,



Sylvain Boucher

Québec, le 23 juillet 2014

Madame Marielle Fecteau
Préfète
Municipalité régionale de comté
du Granit
5090, rue Frontenac
Lac-Mégantic (Québec) G6B 1H3

Madame la Préfète,

Le 21 mai 2014, la Municipalité régionale de comté du Granit a adopté le règlement numéro 2014-09 en vue de modifier son schéma d'aménagement et de développement révisé.

Ce règlement vise à attribuer à un secteur d'une superficie de 26,52 hectares l'affectation « Agro-forestière type 1 », à même l'affectation « Agricole » située en zone agricole, et à autoriser le commerce Internet dans les résidences principales.

Ce règlement n'est pas conforme aux orientations gouvernementales en matière de protection du territoire et des activités agricoles. En effet, l'implantation de ce type d'usage dans ce secteur pourrait entraîner une déstructuration des activités agricoles présentes dans le secteur. Celui-ci étant majoritairement boisé, il offre un fort potentiel acéricole. Actuellement, 15 hectares sont constitués d'érablières, dont 11 hectares offrent un excellent potentiel. De plus, à moins de 500 mètres du site, les sols sont de bonne qualité pour l'agriculture. On y trouve cinq exploitations agricoles, dont deux autres érablières. Ainsi, l'autorisation d'un centre de tri de matériaux secs risque de compromettre l'homogénéité et le dynamisme de ce secteur de la zone agricole, ce qui n'a pas pour effet d'assurer la pérennité de la pratique de l'agriculture.


... 2

Par conséquent, le gouvernement demande à la Municipalité régionale de comté de planifier l'aménagement de la zone agricole en y assurant l'utilisation prioritaire du sol à des fins agricoles et en y contrôlant les usages non agricoles afin de créer un cadre propice au maintien et au développement des activités et des exploitations agricoles. Pour ce faire, la Municipalité régionale de comté devra prioriser l'implantation d'un centre de tri de matériaux secs à l'extérieur de la zone agricole ou dans les secteurs moins dynamiques situés dans les affectations « Agro-forestière » existantes, où est déjà autorisé ce type d'activité. S'il s'avérait, qu'après démonstration, aucun site ne puisse être utilisé à cette fin ailleurs qu'en zone agricole dynamique, elle devra justifier que le site choisi occasionne le moins d'impact possible sur les activités agricoles existantes et qu'il ne compromettra pas l'homogénéité du secteur.

Madame Judith Côté, de la Direction régionale de l'Estrie du ministère des Affaires municipales et de l'Occupation du territoire, est disponible pour assister votre municipalité régionale de comté dans sa démarche, si elle en éprouve le besoin. Elle peut être jointe au 819 820-3244, poste 80506.

Veuillez agréer, Madame la Préfète, l'expression de mes sentiments les meilleurs.

Le sous-ministre,

A handwritten signature in black ink, appearing to read 'S. Boucher', with a long horizontal stroke extending to the right.

Sylvain Boucher

Québec, le 4 février 2015

Monsieur Michel Fecteau
Préfet
Municipalité régionale de comté du Haut-Richelieu
380, 4^e avenue
Saint-Jean-sur-Richelieu (Québec) J2X 1W9

Monsieur le Préfet,

Le 26 novembre 2014, la Municipalité régionale de comté du Haut-Richelieu a adopté le règlement numéro 507 en vue de modifier son schéma d'aménagement et de développement révisé.

Ce règlement vise à remplacer les dispositions du schéma actuel concernant la zone et les activités agricoles en dressant un nouveau portrait du territoire et des activités agricoles, accompagné de constats et d'intentions. Il définit également de nouvelles affectations attribuées à ce territoire ainsi que des dispositions visant à encadrer l'aménagement à l'intérieur de celles-ci. En outre, ce règlement présente l'ensemble des dispositions concernant les distances séparatrices relatives à la gestion des odeurs en milieu agricole.

Ce document témoigne des efforts que la Municipalité régionale de comté a consentis afin de répondre à certaines des demandes de modifications et des recommandations qui vous ont été formulées précédemment. Toutefois, plusieurs dispositions de ce règlement ne sont toujours pas conformes aux orientations gouvernementales en matière de protection du territoire et des activités agricoles ainsi que de gestion de l'urbanisation.

Ainsi, avant de donner suite à ce règlement, la Municipalité régionale de comté devra répondre aux demandes qui lui sont adressées dans l'annexe accompagnant cet avis gouvernemental.

En outre, le gouvernement vous rappelle que l'approche choisie par votre municipalité régionale de comté visant à réviser son schéma en vigueur par étapes, en adoptant un à un des règlements selon différentes thématiques, ne permet pas d'atteindre l'objectif du schéma d'aménagement qui est de faire ressortir une vision régionale du développement durable pour l'ensemble du territoire de la municipalité régionale de comté.

Par conséquent, l'adoption d'un seul règlement visant à réviser l'ensemble de votre schéma en vigueur, comme le prévoit d'ailleurs la Loi sur l'aménagement et l'urbanisme aux articles 53.15 et suivants, est toujours fortement recommandée.

Je suis confiant, Monsieur le Préfet, que votre municipalité régionale de comté saura tenir compte des demandes et des recommandations formulées dans le présent avis afin d'atteindre ses objectifs de planification. Pour ce faire, les représentants des ministères et organismes concernés par les demandes formulées sont disponibles pour vous rencontrer et vous fournir toutes les précisions nécessaires.

Madame Claudine Beaudoin, de la Direction régionale de la Montérégie du ministère des Affaires municipales et de l'Occupation du territoire, est disponible pour assister votre municipalité régionale de comté dans ses démarches. Elle peut être jointe au 450 928-5670, poste 81605.

Veuillez agréer, Monsieur le Préfet, l'expression de mes sentiments les meilleurs.

Le sous-ministre,

A handwritten signature in black ink, appearing to read 'S. Boucher', written over a light blue circular stamp.

Sylvain Boucher

Annexe

Règlement numéro 507

Demandes et recommandations du gouvernement

Ministère des Affaires municipales et de l'Occupation du territoire

Janvier 2015

1. La protection du territoire et des activités agricoles

1.1 Les usages non agricoles en zone agricole

L'affectation « Agricole multifonctionnelle »

Bien que la Municipalité régionale de comté (MRC) ait apporté quelques modifications afin de favoriser la cohabitation des usages ainsi que la protection des terres agricoles lors de l'identification de secteurs attribués à l'affectation « Agricole multifonctionnelle », ces nouvelles dispositions ne sont pas suffisantes afin de répondre aux attentes gouvernementales en matière de protection du territoire et des activités agricoles ainsi que de gestion de l'urbanisation.

En effet, la MRC prévoit toujours que la nouvelle affectation « Agricole multifonctionnelle » pourra être déterminée par les municipalités locales. Ainsi, le règlement ne présente pas la délimitation de cette affectation et les usages que la MRC souhaite y autoriser n'y sont pas identifiés comme l'avis gouvernemental portant sur le projet de règlement le demandait.

Or, sans l'identification des secteurs correspondant à l'affectation « Agricole multifonctionnelle », ainsi qu'en l'absence d'une liste identifiant les usages autorisés à s'y établir, il n'est pas possible de déterminer si cette affectation contribue à accorder la priorité aux activités et aux exploitations agricoles en zone agricole, si elle permet d'assurer la cohabitation des usages agricoles et non agricoles et si elle n'a pas pour effet de nuire à la consolidation des périmètres urbains existants.

En outre, le gouvernement tient à rappeler à la MRC que bien que ses intentions de permettre aux municipalités locales de mettre en valeur certaines parcelles de la zone agricole afin d'assurer l'occupation dynamique du territoire et le maintien de la vitalité socio-économique sont valables, il revient tout de même à cette dernière d'identifier et d'encadrer les grandes affectations qu'elle détermine sur son territoire, et ce, dans le respect des orientations gouvernementales.

Demandes du gouvernement

Par conséquent, la MRC devra identifier clairement dans son document de planification les secteurs correspondant à l'affectation « Agricole multifonctionnelle », les usages qui y sont autorisés ainsi que les dispositions y encadrant le développement.

Pour ce faire, la MRC devra s'assurer de respecter les orientations et les attentes du gouvernement en matière d'aménagement du territoire, particulièrement en accordant la priorité aux activités et aux exploitations agricoles en zone agricole tout en assurant ses responsabilités en matière de cohabitation des usages, ainsi qu'en limitant les usages à caractère urbain à l'extérieur de ceux-ci.

Les îlots déstructurés

La MRC identifie toujours des « îlots déstructurés » à l'intérieur de l'affectation « Agricole dynamique » et conserve l'intention de les compléter. Elle a toutefois retiré plusieurs des îlots qu'elle identifiait à l'étape du projet de règlement, mis à part un nouvel îlot situé sur le territoire de la municipalité de Henryville. Bien que la MRC semble avoir essentiellement repris les secteurs de consolidation présents au schéma en vigueur, l'identification de ces nouveaux « îlots déstructurés » demeure imprécise.

Or, sans l'apport d'information supplémentaire sur la délimitation des îlots tels que les potentiels constructibles et les superficies qu'ils représentent, il demeure impossible de se prononcer sur la conformité aux orientations gouvernementales de ces secteurs. En effet, même si ces îlots ne sont pas issus d'une demande à portée collective, tout secteur déstructuré permettant un certain potentiel de consolidation doit répondre aux attentes du gouvernement visant la consolidation des périmètres urbains existants ainsi que la protection du territoire et des activités agricoles.

En outre, la MRC a apporté une spécification au règlement à l'effet que les îlots déstructurés sont de nature résidentielle. Toutefois, tel qu'il lui était demandé à l'étape du projet de règlement, le gouvernement s'attend des MRC qu'elles limitent les usages à l'intérieur des « îlots déstructurés » à des résidences unifamiliales isolées uniquement. En ne précisant pas le type de résidences permises, un type de bâti plus dense pourrait y être aménagé, ce qui doit être orienté en priorité à l'intérieur des périmètres urbains. De plus, une plus grande densité dans ces secteurs pourrait entraîner des impacts en matière de salubrité publique.

Demandes du gouvernement

Le gouvernement réitère donc ses demandes à la MRC à l'effet qu'elle doit identifier clairement, pour chacun des îlots déstructurés, la superficie disponible à l'intérieur de ceux-ci ainsi que leur potentiel constructible, en tenant compte des possibilités de morcellement. De plus, elle devra préciser que seules les « résidences unifamiliales isolées » sont autorisées dans les îlots déstructurés.

Le gouvernement rappelle à la MRC qu'un îlot déstructuré est une entité ponctuelle de superficie restreinte. Leur délimitation doit éviter les formes linéaires et les espaces trop vastes. Ainsi, il doit présenter une minorité de terrains vacants (ou potentiellement vacants considérant le morcellement) par rapport à ceux occupés par des usages non agricoles. De plus, les lots vacants doivent être enclavés dans l'îlot déstructuré et irrécupérables pour l'agriculture. La délimitation d'un îlot déstructuré ne doit pas permettre l'extension d'usages non agricoles en zone agricole.

1.2 La cohabitation harmonieuse des usages en zone agricole

Distances séparatrices relatives à la gestion des odeurs

Tel que demandé par le gouvernement, la MRC a retiré, de façon générale, la modulation qu'elle prévoyait au paramètre H pour l'application des distances séparatrices. Elle a toutefois conservé le concept de « secteur urbanisé » pour lequel des distances séparatrices seraient applicables au même titre que les périmètres urbains et les immeubles protégés exposés aux vents dominants d'été. De plus, ce nouveau paramètre a également été ajouté aux facteurs d'usage du paramètre G.

Or, considérant que ces nouveaux types de secteurs ne sont pas identifiés par la MRC et que leur définition est très générale, l'ajout d'un tel facteur aux paramètres G et H pour l'application des distances séparatrices pourrait entraîner des contraintes importantes aux nouvelles installations d'élevage et à celles existantes lors d'agrandissements. Ainsi, de telles dispositions ne permettent pas d'accorder la priorité aux activités et aux exploitations agricoles en zone agricole.

Demandes du gouvernement

Considérant ce qui précède, si la MRC souhaite conserver le concept de « secteur urbanisé » au paramètre G et H pour l'application des distances séparatrices, elle devra mieux définir ce concept et identifier au schéma les secteurs qu'il représente, en plus de démontrer que l'impact de tels ajouts aux distances séparatrices serait acceptable pour les activités agricoles.

En outre, le gouvernement rappelle à la MRC que le principe de transparence ne doit être appliqué que dans le cas de l'accroissement d'un élevage et non lors de l'implantation d'une nouvelle unité d'élevage comme le prévoit d'ailleurs l'article 79.2.1 de la LPTAA.

Or, la MRC demande toujours aux municipalités locales de spécifier dans leurs instruments d'urbanisme que tout nouveau bâtiment non agricole devant s'implanter dans la nouvelle affectation « Agricole multifonctionnelle » devient transparent aux fins de l'application des normes de distance séparatrice non seulement dans le cas d'agrandissement d'une unité d'élevage existante, mais également lors de l'implantation d'une nouvelle unité dans le voisinage.

Le gouvernement considère que l'application de la transparence pour les nouveaux établissements revient à abroger l'application des distances séparatrices relatives à la gestion des odeurs qu'il prévoit afin d'assurer une saine cohabitation des usages.

Demande du gouvernement

Si la MRC souhaite que le principe de transparence soit appliqué lors de l'implantation d'un nouvel usage non agricole dans une affectation de la zone agricole, elle devra le limiter à l'agrandissement d'une unité d'élevage existante comme le prévoit l'article 79.2.1 de la LPTAA.

Le contingentement des élevages porcins

En outre, la MRC n'a pas précisé ses intentions quant à l'utilisation du contingentement des élevages à forte charge d'odeur comme outil de gestion de la cohabitation en zone agricole.

Le gouvernement tient à rappeler que les règles de contingentement ne peuvent être établies que par une MRC dans le cadre d'une planification régionale. Par conséquent, en l'absence de dispositions au schéma à cet effet, une municipalité locale ne pourra se prévaloir de son pouvoir de continger sans qu'une modification au schéma ou l'adoption d'un RCI ne soit faite par la MRC. Ainsi, la MRC doit préciser ses intentions à cet effet dans son schéma même si elle ne souhaite pas se prévaloir de ce pouvoir.

Demande du gouvernement

Ainsi, afin de s'assurer que les dispositions des municipalités locales soient basées sur la planification régionale, la MRC devra inscrire au schéma ses intentions quant à l'utilisation du contingentement des élevages à forte charge d'odeur sur son territoire qu'elle souhaite se prévaloir ou non de ce pouvoir.

2. La planification régionale

2.1 L'orientation numéro 10

Ce règlement porte toujours essentiellement sur la planification de la zone et des activités agricoles. Toutefois, tel que présenté, il vise toujours à permettre de nouveaux usages à caractère urbain sur le territoire de la MRC, notamment par la création d'une nouvelle affectation « Agricole multifonctionnelle » ainsi que par la détermination d'îlots déstructurés.

Or, le gouvernement rappelle à la MRC qu'avant d'apporter ce type de modification à son schéma, elle doit s'assurer d'intégrer l'ensemble de l'orientation numéro 10 ainsi que les attentes qui en découlent à son document de planification. En ce sens, le gouvernement s'attend notamment à ce que les MRC visées consolident le milieu urbain existant par la délimitation d'un pôle principal de services et d'équipements dans lequel elles devront y concentrer prioritairement leur développement, par la requalification des terrains, par l'augmentation de la densité et par l'optimisation des infrastructures et équipements collectifs.

Ainsi, le gouvernement considère que la MRC ne peut planifier des espaces permettant l'implantation de nouvelles résidences ainsi que d'autres types d'usages urbains sur son territoire, même en zone agricole, sans d'abord identifier ses besoins pour de nouveaux espaces à l'échelle de l'ensemble de son territoire, et ce, dans tous les types de milieu. En effet, sans ce portrait régional, il est notamment impossible de savoir si ces dispositions permettent la consolidation du principal pôle de services et d'équipements.

Demandes du gouvernement

Par conséquent, si la MRC souhaite toujours autoriser en zone agricole des secteurs résidentiels et multifonctionnels ayant un impact en matière de gestion de l'urbanisation, ou apporter toute autre modification ayant ce type d'impact, elle devra d'abord s'assurer d'une intégration complète de l'orientation numéro 10 à son schéma.

Pour ce faire, elle devra notamment prendre en compte les espaces disponibles au développement situés dans les secteurs déstructurés et multifonctionnels de la zone agricole puisqu'ils constituent potentiellement des milieux où des usages urbains peuvent être implantés. Le gouvernement est particulièrement préoccupé par ces secteurs pouvant être situés en continuité et à proximité des périmètres urbains. Ces derniers représentent des extensions de périmètres urbains et leur consolidation doit être considérée avant d'envisager de nouveaux empiètements en zone agricole.

2.2 Les grandes affectations du territoire

Le gouvernement constate que la MRC abroge toujours la carte représentant l'ensemble des grandes affectations du territoire. Bien que les affectations soient cartographiées individuellement à l'intérieur du schéma en vigueur, un plan global permet une vision d'ensemble des fonctions et vocations spécifiques déterminé par les consensus établis en matière d'aménagement à l'échelle de tout le territoire de la MRC.

Recommandation du gouvernement

Par conséquent, si la MRC souhaite abroger la carte des grandes affectations présente au schéma actuellement, elle devrait la remplacer par une autre afin de permettre une vision d'ensemble de la planification du territoire.

Québec, le 13 février 2015

Monsieur Michel Fecteau
Préfet
Municipalité régionale de comté du Haut-Richelieu
380, 4^e avenue
Saint-Jean-sur-Richelieu (Québec) J2X 1W9

Monsieur le Préfet,

Le 10 décembre 2014, la Municipalité régionale de comté du Haut-Richelieu a adopté le règlement numéro 509 en vue de modifier son schéma d'aménagement et de développement révisé.

Ce règlement vise à changer l'affectation « Péri-urbaine » des secteurs l'Acadie et Saint-Luc pour une affectation « Urbanisation ».

Ce règlement n'est pas conforme aux orientations gouvernementales en matière de gestion de l'urbanisation. En effet, le changement d'affectation de ce règlement constitue à toute fin pratique un agrandissement de l'aire urbaine qui n'est pas justifié sur la base de la démonstration d'un manque d'espaces à l'intérieur du périmètre d'urbanisation actuellement en vigueur et des tendances dans la construction résidentielle. De plus, ce changement enlèvera la protection accordée à un boisé important dans le secteur de l'Acadie.

Par conséquent, si la Municipalité régionale de comté du Haut-Richelieu souhaite continuer dans son intention, elle devra accompagner sa demande d'un dossier argumentaire complet, appuyé sur des données démontrant le besoin en espaces à développer sur un horizon de 10 à 15 ans.

Également, elle devrait maintenir les mesures du plan de conservation pour le secteur boisé de l'Acadie afin d'en assurer la pérennité.

... 2


Par ailleurs, la Municipalité régionale de comté doit répondre à l'orientation numéro 10 et ses attentes, qui commandent essentiellement, dans une optique de complémentarité entre les planifications métropolitaines et périmétropolitaines, de consolider les périmètres d'urbanisation existants en donnant la priorité à celui du principal pôle de services et d'équipements. Or, la Municipalité régionale de comté n'a toujours pas répondu à ces exigences ni aux demandes qui lui ont été adressées dans le cadre des avis gouvernementaux transmis depuis 2012 à l'effet qu'elle devait intégrer l'orientation numéro 10 à son schéma d'aménagement.

Ainsi, ces demandes sont réitérées et la Municipalité régionale de comté devra procéder à une intégration complète de l'orientation numéro 10 à l'intérieur du schéma avant d'effectuer toute modification au schéma ayant une incidence en matière de gestion de l'urbanisation.

À cet effet, Madame Claudine Beaudoin, de la Direction régionale de la Montérégie du ministère des Affaires municipales et de l'Occupation du territoire, est disponible pour assister votre municipalité régionale de comté dans ces démarches. Elle peut être jointe au 450 928-5670, poste 81605.

Veuillez agréer, Monsieur le Préfet, l'expression de mes sentiments les meilleurs.

Le sous-ministre,



Sylvain Boucher

Québec, le 9 septembre 2014

Monsieur Jean-Pierre Boivin
Préfet
Municipalité régionale de comté
de Maria-Chapdelaine
173, boulevard St-Michel
Dolbeau-Mistassini (Québec) G8L 4N9

Monsieur le Préfet,

Le 11 juin 2014, la Municipalité régionale de comté de Maria-Chapdelaine a adopté le règlement numéro 14-365 en vue de modifier son schéma d'aménagement et de développement révisé.

Ce règlement vise à préciser les intentions et les orientations de la Municipalité régionale de comté concernant le développement industriel régional sur son territoire ainsi qu'à y permettre et à y encadrer un nouvel usage « parc industriel régional » à l'intérieur de diverses affectations.

Ce règlement n'est pas conforme aux orientations gouvernementales en matière de gestion de l'urbanisation, plus particulièrement celle visant l'optimisation des investissements consentis par la planification des espaces industriels.

En effet, permettre le nouvel usage « parc industriel régional » dans l'ensemble des secteurs d'affectation « Agricole en dévitalisation », « Agroforestier dynamique », « Centres locaux de services » et « Pôles majeurs de services », est susceptible de favoriser la multiplication des équipements industriels importants à l'extérieur des territoires économiques spécialisés identifiés par la Municipalité régionale de comté. De telles dispositions n'ont pas pour effet d'assurer la rentabilisation des investissements consentis en accordant la priorité à la consolidation des espaces industriels importants qui existent et la primauté aux secteurs viabilisés.

... 2


De plus, bien que nous comprenions que la Municipalité régionale de comté souhaite attirer de grandes entreprises devant se localiser à proximité des ressources naturelles, le nouvel usage « parc industriel régional » comprend des industries qui ne sont pas spécifiquement liées à l'exploitation et à la transformation des ressources naturelles et agricoles et qui sont davantage de nature urbaine.

Par conséquent, si la Municipalité régionale de comté souhaite permettre des industries majeures à l'extérieur des périmètres urbains identifiés comme étant les pôles majeurs de services, elle devra, dans un règlement de remplacement, circonscrire et identifier à l'intérieur de son schéma les secteurs où elle souhaite les autoriser. Elle devra également faire la démonstration que l'ajout de nouveaux secteurs industriels régionaux, incluant l'agrandissement des secteurs existants, vise à répondre à des besoins en espace pour ce type d'industries majeures pour les 10 à 15 prochaines années et n'aura pas pour effet de nuire à la consolidation de ceux existants. Cette démonstration devra être réalisée à l'échelle de l'ensemble de son territoire. De plus, la Municipalité régionale de comté devra limiter au strict minimum les industries qui ne sont pas liées à l'extraction et à la transformation des ressources naturelles à l'extérieur des périmètres urbains, telles que les manufactures de tout type ainsi que les instituts de recherche et de développement industriel.

Monsieur Pierre A. Gauthier, de la Direction régionale du Saguenay-Lac-Saint-Jean du ministère des Affaires municipales et de l'Occupation du territoire, est disponible pour assister votre municipalité régionale de comté dans sa démarche, si elle en éprouve le besoin. Il peut être joint au 418 698-3523, poste 80205.

Veuillez agréer, Monsieur le Préfet, l'expression de mes sentiments les meilleurs.

Le sous-ministre,

A handwritten signature in black ink, appearing to read 'S. Boucher', with a stylized flourish extending to the right.

Sylvain Boucher

Québec, le 20 octobre 2014

Monsieur Alain Vallée
Préfet
Municipalité régionale de comté
de Mékinac
560, rue Notre-Dame
Saint-Tite (Québec) G0X 3H0

Monsieur le Préfet,

Le 20 août 2014, la Municipalité régionale de comté de Mékinac a adopté le règlement numéro 2014-159 en vue de modifier son schéma d'aménagement et de développement révisé.

Ce règlement vise à autoriser une dérogation en zone inondable sur le territoire de la ville de Saint-Tite pour la construction d'un pont/passerelle enjambant la rivière des Envies.

Ce règlement n'est pas conforme aux orientations gouvernementales visant à assurer la sécurité et le bien-être publics ainsi que la protection de l'environnement. En effet, la Municipalité régionale de comté n'a pas fait la démonstration que les travaux projetés respectent la Politique de protection des rives, du littoral et des plaines inondables. De plus, il n'a pas été démontré que l'habitat du poisson est minimalement protégé par l'application de la Politique.

Par conséquent, la Municipalité régionale de comté devra, dans un éventuel règlement de remplacement, transmettre les documents ou les études permettant de juger l'acceptabilité de cette demande de dérogation aux critères contenus à l'annexe 2 de la Politique de protection des rives, du littoral et des plaines inondables.

... 2

Madame Sandra Baron, de la Direction régionale de la Mauricie du ministère des Affaires municipales et de l'Occupation du territoire, est disponible pour assister votre municipalité régionale de comté dans sa démarche, si elle en éprouve le besoin. Elle peut être jointe au 819 371-6653, poste 80403.

Veuillez agréer, Monsieur le Préfet, l'expression de mes sentiments les meilleurs.

Le sous-ministre,

A handwritten signature in black ink, appearing to read 'S. Boucher', with a stylized flourish at the end.

Sylvain Boucher



Le sous-ministre

Québec, le 16 décembre 2014

Madame Guylaine Sirois
Préfète
Municipalité régionale de comté
de Témiscouata
5, rue de l'Hôtel-de-Ville, bureau 101
Témiscouata-sur-le-Lac (Québec) G0L 1X0

Madame la Préfète,

Le 8 septembre 2014, la Municipalité régionale de comté de Témiscouata a adopté le règlement numéro 02-10-13 en vue de modifier son schéma d'aménagement et de développement révisé.

Ce règlement vise à ajouter une grande orientation relative à l'utilisation du bois sur le territoire de la municipalité régionale de comté, à modifier certaines dispositions relatives aux éoliennes et à agrandir les limites du périmètre d'urbanisation de la ville de Dégelis.

Ce règlement n'est pas conforme aux orientations gouvernementales en matière de gestion de l'urbanisation.

Bien que la Municipalité régionale de comté réduise de plus du tiers la superficie présentée au projet de règlement, l'agrandissement proposé de 14,8 hectares au périmètre d'urbanisation de la ville de Dégelis est encore trop grand par rapport aux seuls besoins justifiés de trois hectares pour l'exploitation d'une usine d'asphaltage. En effet, votre municipalité régionale de comté n'a toujours pas démontré adéquatement son besoin de développer des espaces supplémentaires pour des usages industriels lourds. De plus, bien que la Municipalité régionale de comté restreigne les usages permis dans ce secteur à des usages industriels, elle ne fait plus exclusivement référence au caractère lourd de l'activité industrielle souhaitée dans le nouveau périmètre d'urbanisation tel qu'il était mentionné au projet de règlement. Ainsi, la planification d'espaces trop grands pour des besoins industriels lourds et la possibilité d'implanter aussi, dans le secteur visé, d'autres industries que celles ayant un caractère spécifiquement lourd risquent de nuire à la consolidation des nombreux acquis industriels déjà présents sur le territoire de la ville de Dégelis.

... 2

Si votre municipalité régionale de comté souhaite poursuivre sa démarche, elle devra, dans un règlement de remplacement, délimiter la zone visée et vouée à des usages industriels lourds en fonction de ses besoins estimés pour ce type d'industrie pour les 10 à 15 prochaines années. Elle devra aussi s'assurer que les seules industries qui pourront s'implanter sur le territoire visé soient exclusivement des industries lourdes. Ainsi, votre municipalité régionale de comté s'assurera de la consolidation des autres espaces industriels existants et favorisera l'implantation des nouvelles activités industrielles en priorité sur les terrains déjà viabilisés du territoire de la ville.

Par ailleurs, puisque la Ville de Dégelis possède beaucoup d'espaces industriels vacants et disponibles sur son territoire, la Municipalité régionale de comté aurait tout intérêt à les caractériser afin d'optimiser les retombées des investissements publics et privés qui ont été consentis dans ces secteurs. Le gouvernement invite donc la Municipalité régionale de comté à réaliser une planification d'ensemble de la fonction industrielle, notamment sur le territoire de la ville de Dégelis, mais aussi pour l'ensemble de la municipalité régionale de comté.

Madame Nadia Turcotte, de la Direction régionale du Bas-Saint-Laurent du ministère des Affaires municipales et de l'Occupation du territoire, est disponible pour assister votre municipalité régionale de comté dans sa démarche, si elle en éprouve le besoin. Elle peut être jointe au 418 727-3629, poste 80106.

Veuillez agréer, Madame la Préfète, l'expression de mes sentiments les meilleurs.

Le sous-ministre,

A handwritten signature in black ink, appearing to read 'S. Boucher', with a long horizontal stroke extending to the right.

Sylvain Boucher

Québec, le 6 février 2015

Monsieur Jean A. Lalonde
Préfet
Municipalité régionale de comté de Vaudreuil-Soulanges
420, avenue Saint-Charles
Vaudreuil-Dorion (Québec) J7V 2N1

Monsieur le Préfet,

Le 26 novembre 2014, la Municipalité régionale de comté de Vaudreuil-Soulanges a adopté le règlement numéro 167-15 en vue de modifier son schéma d'aménagement et de développement révisé.

Ce règlement vise à établir la concordance du schéma d'aménagement et de développement révisé au Plan métropolitain d'aménagement et de développement entré en vigueur le 12 mars 2012.

Bien que la Municipalité régionale de comté ait donné suite à certaines des demandes gouvernementales qui lui ont été signifiées à l'étape du projet de règlement, le règlement numéro 167-15 n'est pas conforme aux orientations du gouvernement en matière de gestion de l'urbanisation, de protection des milieux naturels ainsi qu'au sujet de la prise en compte des risques de sinistres.

En conséquence, puisque ce règlement ne pourra entrer en vigueur, un délai de 60 jours vous est accordé afin de le remplacer. Pour corriger la situation, la Municipalité régionale de comté devra apporter les ajustements suivants :

En matière de gestion de l'urbanisation :

- analyser l'impact du vieillissement de la population sur le déploiement des fonctions urbaines et faire état des tendances récentes en termes de densités résidentielles et de typologies de logement, de manière à appuyer ses choix en matière de gestion de l'urbanisation, selon l'horizon de planification fixé;

...2

- puisque la Municipalité régionale de comté évoque la possibilité d'un manque d'espace éventuel afin d'assurer la croissance projetée, préciser le potentiel d'accueil des municipalités situées à l'extérieur de la Communauté métropolitaine de Montréal afin de fournir un portrait complet de son offre en matière d'espaces disponibles au développement et introduire à son schéma d'aménagement et de développement révisé les modalités entourant toute demande de modification au périmètre métropolitain et, par conséquent, au périmètre urbain régional;
- justifier le retrait des milieux humides et des zones de glissement de terrains des espaces à développer ou à redévelopper ou élaborer des mesures qui permettront la protection intégrale de ces espaces;
- élaborer davantage sur les cas d'exception à l'application des seuils minimaux de densité correspondant aux parties de territoires d'affectation « Équestre » au plan d'urbanisme de la Ville de Saint-Lazare, afin de démontrer une gestion optimale de l'espace urbain en conformité avec la planification métropolitaine;
- justifier de quelle manière la desserte par un seul service à l'intérieur des périmètres d'urbanisation permet de répondre à l'attente du gouvernement visant à orienter l'extension urbaine dans les parties de territoire (à l'intérieur du périmètre d'urbanisation) pouvant accueillir le développement de façon économique et acceptable au plan environnemental ainsi qu'à l'attente visant la consolidation du tissu urbain existant;
- préciser que les références du règlement aux projets de pôles logistiques visent un seul et même projet.

Par ailleurs, nous constatons que la Municipalité régionale de comté réfère toujours à l'implantation d'un pôle institutionnel sur son territoire sans préciser sa localisation, sa superficie et sans justifier les besoins en développement qui s'y rattachent. Advenant que la réalisation de ce projet fasse l'objet d'une demande de modification éventuelle de votre schéma d'aménagement, la fourniture de ces informations sera essentielle à l'analyse du gouvernement.

En matière de protection de l'environnement :

- ajuster les dispositions relatives à l'implantation d'abris pour embarcations dans la rive et les spécifications pour l'implantation de bâtiments en bande riveraine dans les canaux de la municipalité de Saint-Zotique, en conformité avec la Politique de protection des rives, du littoral et des plaines inondables;

– mettre à jour la liste des terrains contaminés en ajoutant les sites mentionnés par le ministère du Développement durable, de l'Environnement et de la Lutte contre les changements climatiques, soit :


- Couche Tard inc., 109 boulevard Cardinal-Léger, Pincourt (10136)
- 9139-5491 Québec inc., Traffick Club, 101 Joseph-Carrier, Vaudreuil-Dorion (10193)
- Développement domiciliaire Place Marier (10198)

– maintenir la référence à la carte numéro 31H5-100-0301 pour l'application des dispositions relatives à la zone inondable de grand courant, pour la portion de la zone inondable située entre le lac des Deux-Montagnes et le lac Saint-Louis, où aucune cote n'est disponible.

Monsieur Stéphane Bégin, de la Direction des affaires métropolitaines du ministère des Affaires municipales et de l'Occupation du territoire, est disponible pour assister votre Municipalité régionale de comté dans sa démarche, si elle en éprouve le besoin. Il peut être joint au 514 873-6403, poste 6194.

Veuillez agréer, Monsieur le Préfet, l'expression de mes sentiments les meilleurs.

Le sous-ministre,



Sylvain Boucher

Québec, le 10 septembre 2014

Monsieur Michel Fecteau
Préfet
Municipalité régionale de comté
du Haut-Richelieu
380, 4^e avenue
Saint-Jean-sur-Richelieu (Québec) J2X 1W9

Monsieur le Préfet,

Le 9 juillet 2014, la Municipalité régionale de comté du Haut-Richelieu a adopté les règlements numéros 503 et 504 en vue de modifier son schéma d'aménagement et de développement révisé. Ces règlements font suite aux règlements numéros 487 ainsi que 491 et 493 et aux avis gouvernementaux qui vous ont été transmis le 12 décembre 2013 ainsi que le 16 avril 2014.

Ces règlements visent respectivement à permettre de nouveaux types de travaux dans la rive et dans la plaine inondable ainsi qu'à modifier les limites de la plaine inondable de la rivière Richelieu dans un secteur de la ville de Saint-Jean-sur-Richelieu.

Ces règlements ne sont pas conformes aux orientations gouvernementales en matière de santé, de sécurité et de bien-être publics, notamment en ce qui concerne les dispositions de la Politique de protection des rives, du littoral et des plaines inondables.

En effet, la Municipalité régionale de comté a adopté des règlements identiques à ceux précédents sans répondre aux demandes qui lui ont été adressées dans le cadre des avis gouvernementaux transmis sur ceux-ci.


Par conséquent, je vous demande à nouveau de retirer les autorisations de disposer, par régalage, les déblais provenant du dragage des cours d'eau dans la rive et la plaine inondable et de faire valider la nouvelle carte de délimitation de la plaine inondable de la rivière Richelieu auprès du ministère du Développement durable, de l'Environnement et de la Lutte contre les changements climatiques, avant d'adopter de nouveaux règlements portant sur ces mêmes objets.

De plus, je vous encourage fortement à travailler avec le ministère du Développement durable, de l'Environnement et de la Lutte contre les changements climatiques ainsi que le ministère de la Sécurité publique afin d'évaluer les alternatives possibles à l'atteinte de vos objectifs tout en respectant les orientations gouvernementales en matière d'aménagement du territoire.

Madame Claudine Beaudoin, de la Direction régionale de la Montérégie du ministère des Affaires municipales et de l'Occupation du territoire, est disponible pour assister votre municipalité régionale de comté dans ses démarches, si elle en éprouve le besoin. Elle peut être jointe au 450 928-5670, poste 81605.

Veuillez agréer, Monsieur le Préfet, l'expression de mes sentiments les meilleurs.

Le sous-ministre,

A handwritten signature in black ink, appearing to read 'S. Boucher', with a stylized flourish at the end.

Sylvain Boucher

Québec, le 10 septembre 2014

Monsieur Michel Fecteau
Préfet
Municipalité régionale de comté
du Haut-Richelieu
380, 4^e avenue
Saint-Jean-sur-Richelieu (Québec) J2X 1W9

Monsieur le Préfet,

Le 16 juillet 2014, la Municipalité régionale de comté du Haut-Richelieu a adopté les règlements numéros 505 et 506 en vue de modifier son schéma d'aménagement et de développement révisé. Ces règlements font suite aux règlements numéros 485 ainsi que 495 et 496 et aux avis gouvernementaux qui vous ont été transmis le 1^{er} août 2013 ainsi que le 16 avril 2014.

Le règlement numéro 505 vise à agrandir le périmètre d'urbanisation de la municipalité de Sainte-Anne-de-Sabrevois. Quant au règlement numéro 506, il vise à réduire un secteur de l'affectation « Industrielle régionale » au profit de l'affectation « Urbaine » à l'intérieur du périmètre urbain de la ville de Saint-Jean-sur-Richelieu en plus de revoir la planification du développement dans l'ensemble de ce périmètre urbain.

Ces deux règlements ne sont pas conformes aux orientations gouvernementales en matière de gestion de l'urbanisation. En effet, la Municipalité régionale de comté a adopté des règlements identiques aux règlements précédents sans répondre aux demandes qui lui ont été adressées dans le cadre des avis gouvernementaux transmis sur ceux-ci à l'effet qu'elle devait intégrer l'orientation numéro 10 à son schéma d'aménagement.

Par conséquent, ces demandes sont réitérées et la MRC devra procéder à une intégration complète de l'orientation numéro 10 à l'intérieur du schéma avant de donner suite à l'agrandissement du périmètre urbain de la municipalité de Sainte-Anne-de-Sabrevois ainsi qu'à la révision de la planification du développement pour l'ensemble du périmètre urbain de la ville de Saint-Jean-sur-Richelieu, ou avant d'effectuer toute autre modification au schéma ayant une incidence en matière de gestion de l'urbanisation.

Cette orientation vise particulièrement, dans une optique de complémentarité des planifications métropolitaines et périmétropolitaines, à consolider le développement dans le principal pôle de services et d'équipements localisé sur le territoire de chacune des municipalités régionales de comté périmétropolitaines, notamment par la détermination des secteurs de redéveloppement et de requalification, l'augmentation de la densité et l'optimisation des infrastructures et des équipements collectifs, et ce, dans l'ensemble des périmètres urbains de la municipalité régionale de comté. Cette planification doit donc être réalisée en considérant les tendances en urbanisation à l'échelle de l'ensemble de son territoire.


Toutefois, comme il vous a déjà été mentionné, si avant de réaliser cet exercice d'ensemble la Municipalité régionale de comté souhaite donner suite à l'agrandissement de l'affectation « Urbaine » à même un secteur de l'affectation « Industrielle régionale » à l'intérieur du périmètre urbain de la ville de Saint-Jean-sur-Richelieu, elle devra s'assurer d'adopter un règlement qui reprend uniquement les objets concernant cette modification, et ce, de façon intégrale, notamment en ce qui concerne l'identification, à l'intérieur de son document de planification, des seuils de densité pour le secteur visé.

Par conséquent, la modification des phases de développement, de l'établissement de seuils de densité ainsi que de l'identification de secteurs de requalification et de redéveloppement pour le reste de la ville devra se faire dans le cadre d'un autre règlement visant à intégrer l'ensemble de l'orientation numéro 10 au schéma.

Madame Claudine Beaudoin, de la Direction régionale de la Montérégie du ministère des Affaires municipales et de l'Occupation du territoire, est disponible pour assister votre municipalité régionale de comté dans ses démarches, si elle en éprouve le besoin. Elle peut être jointe au 450 928-5670, poste 81605.

Veuillez agréer, Monsieur le Préfet, l'expression de mes sentiments les meilleurs.

Le sous-ministre,



Sylvain Boucher

Québec, le 4 février 2015

Monsieur Michel Fecteau
Préfet
Municipalité régionale de comté du Haut-Richelieu
380, 4^e avenue
Saint-Jean-sur-Richelieu (Québec) J2X 1W9

Monsieur le Préfet,

Le 26 novembre 2014, la Municipalité régionale de comté du Haut-Richelieu a adopté les règlements numéros 511 et 512 en vue de modifier son schéma d'aménagement et de développement révisé. Ces règlements font suite aux règlements numéros 487, 491 et 493 puis 503 et 504 ainsi qu'aux avis gouvernementaux qui vous ont été transmis entre le 12 novembre 2013 et le 10 septembre 2014.

Ces règlements visent respectivement à permettre de nouveaux types de travaux dans la rive et dans la plaine inondable ainsi qu'à modifier les limites de la plaine inondable de la rivière Richelieu dans un secteur de la ville de Saint-Jean-sur-Richelieu.

Ces règlements ne sont pas conformes aux orientations gouvernementales en matière de santé, de sécurité et de bien-être publics, notamment en ce qui concerne les dispositions de la Politique de protection des rives, du littoral et des plaines inondables.

En effet, la Municipalité régionale de comté a adopté des règlements identiques aux précédents sans répondre aux demandes qui lui ont été adressées dans le cadre des avis gouvernementaux relatifs à ceux-ci. Ainsi, le gouvernement vous demande à nouveau de retirer les autorisations de disposer, par régalaie, les déblais provenant du dragage des cours d'eau dans la rive et la plaine inondable et de faire valider la nouvelle carte de délimitation de la plaine inondable de la rivière Richelieu auprès du ministère du Développement durable, de l'Environnement et de la Lutte contre les changements climatiques, avant d'adopter de nouveaux règlements portant sur ces mêmes objets.

... 2

De plus, si la Municipalité régionale de comté souhaite atteindre ses objectifs et éviter de recevoir de nouveaux avis de non-conformité sur ces modifications de schéma, elle devrait donner suite aux demandes gouvernementales.

En ce sens, le gouvernement réitère l'importance de travailler en collaboration avec le ministère du Développement durable, de l'Environnement et de la Lutte contre les changements climatiques ainsi que le ministère de la Sécurité publique afin d'identifier les meilleures façons d'atteindre vos objectifs dans le respect des orientations gouvernementales en matière d'aménagement du territoire.

À cet effet, Madame Claudine Beaudoin, de la Direction régionale de la Montérégie du ministère des Affaires municipales et de l'Occupation du territoire, est disponible pour assister votre municipalité régionale de comté dans ces démarches. Elle peut être jointe au 450 928-5670, poste 81605.

Veuillez agréer, Monsieur le Préfet, l'expression de mes sentiments les meilleurs.

Le sous-ministre,

A handwritten signature in black ink, appearing to read 'S. Boucher', with a stylized flourish at the end.

Sylvain Boucher

Québec, le 28 janvier 2015

Monsieur Michel Fecteau
Préfet
Municipalité régionale de comté du Haut-Richelieu
380, 4^e avenue
Saint-Jean-sur-Richelieu (Québec) J2X 1W9

Monsieur le Préfet,

Le 26 novembre 2014, la Municipalité régionale de comté du Haut-Richelieu a adopté le règlement numéro 513 en vue de modifier son schéma d'aménagement et de développement révisé. Ce règlement fait suite aux règlements numéros 485, 488, 495 et 505 et aux avis gouvernementaux qui vous ont été transmis entre le 1^{er} août 2013 et le 10 septembre 2014.

Ce règlement vise à agrandir le périmètre d'urbanisation de la municipalité de Sainte-Anne-de-Sabrevois.

Ce règlement n'est pas conforme aux orientations gouvernementales en matière de gestion de l'urbanisation. En effet, la Municipalité régionale de comté a adopté un règlement identique à tous ceux qui le précèdent sans répondre à la demande qui lui a été adressée dans le cadre des avis gouvernementaux transmis sur ceux-ci à l'effet qu'elle devait intégrer l'orientation numéro 10 à son schéma d'aménagement.

Par conséquent, cette demande est réitérée. Si la Municipalité régionale de comté souhaite donner suite à l'agrandissement du périmètre urbain de la municipalité de Sainte-Anne-de-Sabrevois elle devra inscrire ces modifications à l'intérieur d'une planification de la gestion de l'urbanisation réalisée à l'échelle de l'ensemble de son territoire et intégrant tous les principes de l'orientation numéro 10. En effet, ce n'est qu'en appliquant l'ensemble des attentes de cette orientation dans le cadre d'une planification régionale, incluant notamment l'identification de secteurs à requalifier, la détermination de seuils de densité ainsi que l'optimisation des infrastructures et des équipements collectifs existants, que la Municipalité régionale de comté pourra déterminer et justifier les besoins réels en espace à l'intérieur du périmètre urbain de cette municipalité locale tout en s'assurant entre autres de consolider le principal pôle de services et d'équipements sur son territoire.

...2


En ce sens, votre municipalité régionale de comté devra procéder à l'intégration de l'orientation numéro 10 à son schéma avant de donner suite à toute modification ayant un impact en matière de gestion de l'urbanisation.

Par conséquent, si la Municipalité régionale de comté souhaite atteindre ses objectifs et éviter de recevoir de nouveaux avis de non-conformité sur cette modification de schéma, elle devrait donner suite aux demandes gouvernementales.

Nous réitérons l'importance de travailler en collaboration avec la Direction régionale de la Montérégie du ministère des Affaires municipales et de l'Occupation du territoire. À cet effet, Madame Claudine Beaudoin est disponible pour assister votre municipalité régionale de comté dans ses démarches. Elle peut être jointe au 450 928-5670, poste 81605.

Veuillez agréer, Monsieur le Préfet, l'expression de mes sentiments les meilleurs.

Le sous-ministre,

A handwritten signature in black ink, appearing to read 'S. Boucher', with a stylized flourish at the end.

Sylvain Boucher

Étude des crédits 2015-2016
Demande de renseignements particuliers

1

Demande n° 31

Pour 2014-2015, fournir la liste des règlements de contrôle intérimaire envoyés par des MRC, la CMM ou la CMQ pour approbation par le Ministère. Indiquer le nombre de règlements approuvés à la suite du premier envoi et le nombre de règlements qui n'ont pas été approuvés à la suite du premier envoi. Pour chaque projet non approuvé au premier envoi, indiquer les motifs du refus et le délai entre ce refus et l'approbation d'une version subséquente du projet.

| Règlement de contrôle intérimaire (RCI) | | | | | | | | | |
|---|-----------|-----------------------------|--------------------|--------------------|-----------------|---|-------------------------------|--------------------|-----------------|
| | Nombre | MRC* | N° RCI | Date signification | Date avis gouv. | Motifs du refus | Remplacement règlement | Date signification | Date avis gouv. |
| Signifiés | 25 | | | | | | | | |
| Conformes = 14 | 1 | Brome Missisquoi | 06-0514 | 14-07-02 | 14-08-15 | S. O. | | | |
| | 1 | L'Assomption | 162 | 14-09-03 | 14-10-31 | | | | |
| | 2 | Ville de Laval | M.R.C.L.-8 | 14-07-03 | 14-08-28 | | | | |
| | | | M.R.C.L.-9 | 14-08-22 | 14-10-20 | | | | |
| | 1 | Les Basques | 216 | 14-09-26 | 14-11-25 | | | | |
| | 1 | Les Collines-de-l'Outaouais | 203-14 | 14-05-05 | 14-07-04 | | | | |
| | 1 | Les Pays-d'en-Haut | 286-2014 | 14-07-09 | 14-09-04 | | | | |
| | 1 | Ville de Longueuil | CA-2014-211 | 14-07-17 | 14-09-10 | | | | |
| | 1 | Ville de Mirabel | S-199-1 | 14-09-08 | 14-11-04 | | | | |
| | 1 | Agglomération de Montréal | RCG 14-031 | 14-11-10 | 15-01-05 | | | | |
| | 1 | Agglomération de Québec | R.A.V.Q. 919 | 14-11-11 | 14-12-18 | | | | |
| | 1 | Robert-Cliche | 177-14 | 14-11-26 | 15-01-22 | | | | |
| | 1 | Roussillon | 175 | 14-09-12 | 14-11-10 | | | | |
| | 1 | Ville de Sherbrooke | 1025 | 14-08-27 | 14-10-20 | | | | |
| Non conformes = 6 | 1 | Deux-Montagnes | RCI-2005-01-23 | 14-08-01 | 14-09-26 | Non conformes aux orientations gouvernementales - Voir les avis gouvernementaux annexés (Annexe 1) | | | |
| | 1 | Joliette | 369-2014 | 14-06-05 | 14-07-23 | | | | |
| | 1 | Les Basques | 199 | 14-06-30 | 14-08-15 | | | | |
| | 1 | Les Pays-d'en-Haut | 303-2014 | 14-12-04 | 15-01-30 | | | | |
| | 1 | Agglomération de Montréal | RCG 14-030 | 14-11-10 | 15-01-05 | | | | |
| | 1 | Pontiac | 201-2014 | 14-09-08 | 14-10-31 | | | | |
| En analyse = 5 | 1 | Argenteuil | 79-15 | 15-01-30 | | | Échéance légale le : 15-03-31 | | |
| | 1 | Les Collines-de-l'Outaouais | 212-14 | 15-01-15 | | | Échéance légale le : 15-03-16 | | |
| | 2 | Manicouagan | 2014-14 | 15-01-05 | | | Échéance légale le : 15-03-06 | | |
| | | | 2014-13 | | | | | | |
| | 1 | Ville de Trois-Rivières | 2014, chapitre 156 | | | | | | |

Étude des crédits 2015-2016
Demande de renseignements particuliers

2

Demande n° 31

Pour 2014-2015, fournir la liste des règlements de contrôle intérimaire envoyés par des MRC, la CMM ou la CMQ pour approbation par le Ministère. Indiquer le nombre de règlements approuvés à la suite du premier envoi et le nombre de règlements qui n'ont pas été approuvés à la suite du premier envoi. Pour chaque projet non approuvé au premier envoi, indiquer les motifs du refus et le délai entre ce refus et l'approbation d'une version subséquente du projet.

| Modification de règlement de contrôle intérimaire | | | | | | | | | |
|---|---------|-------------------------------------|-------------------|--------------------|-----------------|---|------------------------|--------------------|-----------------|
| | Nombre | MRC* et communauté métropolitaine | N° RCI | Date signification | Date avis gouv. | Motifs du refus | Remplacement règlement | Date signification | Date avis gouv. |
| Signifiés | 33 | | | | | | | | |
| Conformes = 23 | 1 | Avignon | 2014-002 | 14-06-27 | 14-08-15 | S. O. | | | |
| | 1 | Charlevoix | 154-14 | 14-10-27 | 14-12-16 | | | | |
| | 2 | Communauté métropolitaine de Québec | 2014-69 | 14-06-27 | 14-08-15 | | | | |
| | | | 2014-70 | 14-11-25 | 15-01-22 | | | | |
| | 1 | Deux-Montagnes | RCI-2005-01-20 | 14-04-02 | 14-05-30 | | | | |
| | 1 | Drummond | MRC-751 | 14-06-16 | 14-07-23 | | | | |
| | 2 | Ville de Gatineau | 511-6-1-2014 | 14-07-16 | 14-09-10 | | | | |
| | | | 511-7-1-2014 | 14-05-01 | 14-06-27 | | | | |
| | 1 | La Haute-Côte-Nord | 126-2014 | 14-06-30 | 14-08-15 | | | | |
| | 1 | La Haute-Gaspésie | 2014-310 | 14-06-26 | 14-08-15 | | | | |
| | 3 | Les Basques | 215 | 14-06-16 | 14-08-15 | | | | |
| | | | 215 | 14-06-16 | 14-08-15 | | | | |
| | | | 212 | 14-07-24 | 14-09-19 | | | | |
| | 1 | Memphrémagog | 11-14 | 14-06-23 | 14-08-15 | | | | |
| | 1 | Montmagny | 2014-80 | 14-08-15 | 14-10-09 | | | | |
| | 2014-79 | | 14-04-07 | 14-06-06 | | | | | |
| | 3 | Agglomération de Québec | R.A.V.Q.927 | 14-10-29 | 14-12-16 | | | | |
| | | | R.A.V.Q. 905 | 14-06-18 | 14-07-23 | | | | |
| | | | R.A.V.Q. 936 | 14-11-05 | 14-12-16 | | | | |
| | 1 | Rivière-du-Loup | 199-14 | 14-05-15 | 14-07-04 | | | | |
| | 1 | Shawinigan | SH-65.2 | 14-07-16 | 14-09-10 | | | | |
| | 2 | Ville de Sherbrooke | 941-1 | 14-04-14 | 14-06-13 | | | | |
| | | | 193-7 | 14-05-09 | 14-07-07 | | | | |
| Non conformes = 3 | 1 | Abitibi-Ouest | 01-2014 | 14-07-08 | 14-09-04 | Non conformes aux orientations gouvernementales - Voir les avis gouvernementaux annexés (Annexe 2) | | | |
| | 1 | Deux-Montagnes | RCI-2005-01-22 | 14-07-16 | 14-09-10 | | | | |
| | 1 | L'Islet | 03-2014 | 14-10-30 | 14-12-19 | | | | |
| En analyse = 7 | 1 | D'Autray | 202-1 | 15-02-17 | | | Echéance légale le : | 15-04-18 | |
| | 1 | Deux-Montagnes | RCI-2005-01-23(R) | 15-01-13 | | | Echéance légale le : | 15-03-14 | |
| | 1 | La Vallée-du-Richelieu | 33-14-06 | 15-01-23 | | | Echéance légale le : | 15-03-24 | |
| | 1 | Les Basques | 221 | 15-02-09 | | | Echéance légale le : | 15-04-10 | |
| | 3 | Matawinie | 109-2007-6 | 15-02-23 | | | Echéance légale le : | 15-04-24 | |
| | | | 109-2007-7 | 15-02-23 | | | | | |
| | | | 109-2007-8 | 15-02-23 | | | | | |

Étude des crédits 2015-2016
Demande de renseignements particuliers

3

Demande n° 31

Pour 2014-2015, fournir la liste des règlements de contrôle intérimaire envoyés par des MRC, la CMM ou la CMQ pour approbation par le Ministère. Indiquer le nombre de règlements approuvés à la suite du premier envoi et le nombre de règlements qui n'ont pas été approuvés à la suite du premier envoi. Pour chaque projet non approuvé au premier envoi, indiquer les motifs du refus et le délai entre ce refus et l'approbation d'une version subséquente du projet.

| Règlement de contrôle intérimaire de remplacement | | | | | | | | | |
|---|----------|----------------------------|-----------|--------------------|-----------------|---|---------------------------|--|-------------------|
| | Nombre | MRC * | N° RCI | Date signification | Date avis gouv. | Motifs du refus | Règlement de remplacement | Date de réception du règlement de remplacement | Entrée en vigueur |
| Signifiés | 4 | | | | | | | | |
| Conformes = 3 | 1 | Drummond | MRC-747-1 | 14-05-26 | 14-07-17 | N/A | | | |
| | 1 | Les Jardins-de-Napierville | URB-158 | 14-05-22 | | | | | |
| | 1 | Les Moulins | 140R2 | 14-09-18 | | | | | |
| Non conformes = 1 | 1 | Les Moulins | 140R | 14-07-04 | 14-08-27 | Non conformes aux orientations gouvernementales - Voir l'avis (Annexe 3) | | | |

* Le terme MRC désigne ici les 87 MRC et les 14 villes ou agglomérations exerçant certaines compétences de MRC.

Québec, le 26 septembre 2014

Madame Sonia Paulus
Préfète
Municipalité régionale de comté
de Deux-Montagnes
1, Place de la Gare, bureau 301
Saint-Eustache (Québec) J7R 0B4

Madame la Préfète,

Le 23 juillet 2014, la Municipalité régionale de comté de Deux-Montagnes a adopté le règlement numéro RCI-2005-01-23 dans le but de modifier son règlement de contrôle intérimaire numéro RCI-2005-01. Ce règlement vise à intégrer des dispositions relatives à la gestion de l'urbanisation.

Ce règlement n'est pas conforme aux orientations gouvernementales en matière de gestion de l'urbanisation puisqu'il ne répond pas aux attentes visant à consolider le tissu urbain existant et à assurer en priorité la réutilisation des espaces disponibles à l'intérieur de celui-ci en favorisant l'augmentation de la densité de l'occupation du sol et le redéveloppement ainsi que la requalification des terrains.

En conséquence, il ne pourra pas entrer en vigueur. Afin de corriger la situation, vous devrez introduire des dispositions visant à assurer l'application des seuils minimaux de densité prescrits à l'intérieur des espaces à redévelopper et à requalifier présentant un potentiel.

Par ailleurs, la Municipalité régionale de comté devra également resserrer les critères ayant servi à définir les zones non propices ou non disponibles à la densification résidentielle et justifier les cas d'exceptions permettant de les soustraire de l'application des seuils minimaux de densité résidentielle prescrits.

.. 2

Ainsi, nous vous accordons un délai de 60 jours pour remplacer le règlement numéro RCI-2005-01-23.

Monsieur Thierry Deroo, de la Direction des affaires métropolitaines du ministère des Affaires municipales et de l'Occupation du territoire, est disponible pour assister votre municipalité régionale de comté dans sa démarche, si elle en éprouve le besoin. Il peut être joint au 514 873-6403, poste 6142.

Veuillez agréer, Madame la Préfète, l'expression de mes sentiments les meilleurs.

Le sous-ministre,

A handwritten signature in black ink, appearing to be 'S. Boucher', written in a cursive style.

Sylvain Boucher

Québec, le 23 juillet 2014

Monsieur André Hénault
Préfet
Municipalité régionale de comté
de Joliette
632, rue De Lanaudière
Joliette (Québec) J6E 3M7

Monsieur le Préfet,

Le 27 mai 2014, la Municipalité régionale de comté de Joliette a adopté le règlement de contrôle intérimaire numéro 369-2014.

Ce règlement vise à rendre applicables, en zone agricole, les paramètres établissant les distances séparatrices ainsi que les mesures de contingentement devant être respectées pour les installations d'élevage occasionnant des nuisances considérant leur forte charge d'odeur. Il vise également à déterminer les usages autorisés dans les affectations « Agricole » et « Conservation » situées en zone agricole.

Ce règlement n'est pas conforme aux orientations gouvernementales en matière de protection du territoire et des activités agricoles et de gestion de l'urbanisation, notamment à l'orientation numéro 10. En effet, les conditions émises à l'autorisation de l'usage « habitation », permis aux affectations « Agricole » et « Conservation », ne sont pas assez spécifiques quant à la typologie de logement souhaitée. La Municipalité régionale de comté réfère plutôt à celle autorisée dans la réglementation des municipalités locales.

De plus, elle autorise l'implantation de résidences, non attachées à une exploitation agricole, le long d'un réseau d'aqueduc et d'égout existant ou ayant reçu une autorisation par le ministère du Développement durable, de l'Environnement et de la Lutte contre les changements climatiques avant l'entrée en vigueur du présent règlement. Par contre, elle ne fournit aucun renseignement sur les secteurs desservis par de tels réseaux, ni sur ceux ayant fait l'objet d'une autorisation.

... 2

Ainsi, en déléguant aux municipalités locales la typologie de logement permise en zone agricole et en l'absence de renseignement permettant d'évaluer l'ampleur du développement résidentiel potentiel, la Municipalité régionale de comté ne s'assure pas d'accorder la priorité aux activités et aux exploitations agricoles en zone agricole, ni de consolider les périmètres d'urbanisation existants. Elle ne s'assure pas non plus d'orienter le développement urbain à l'intérieur des périmètres d'urbanisation en accordant la priorité au principal pôle de services et d'équipements.


Par conséquent, si elle souhaite revenir à l'étape du remplacement, elle devra préciser que la typologie résidentielle autorisée dans l'usage « habitation » situé en zone agricole est de type unifamilial isolé. De plus, elle devra identifier les secteurs qui pourraient faire l'objet de développement résidentiel en raison de la présence actuelle ou projetée des réseaux d'aqueduc et d'égout et faire la démonstration que ces développements ne viendront pas nuire à la consolidation des périmètres d'urbanisation existants, notamment à celui du principal pôle de services et d'équipements.

Par ailleurs, je vous rappelle que la Municipalité régionale de comté devra s'assurer d'une intégration complète de l'orientation numéro 10 à l'intérieur de son schéma d'aménagement et de développement avant d'effectuer toute modification ayant une incidence en matière de gestion de l'urbanisation. Cette orientation vise notamment, dans une optique de complémentarité des planifications métropolitaines et péri-métropolitaines, la consolidation du développement dans le principal pôle de services et d'équipements, la détermination de secteurs de redéveloppement et de requalification, l'augmentation de la densité ainsi que l'optimisation des infrastructures et des équipements collectifs.

Madame Chantal Fafard, de la Direction régionale de Lanaudière du ministère des Affaires municipales et de l'Occupation du territoire, est disponible pour assister votre municipalité régionale de comté dans sa démarche, si elle en éprouve le besoin. Elle peut être jointe au 450 752-8080, poste 81405.

Veuillez agréer, Monsieur le Préfet, l'expression de mes sentiments les meilleurs.

Le sous-ministre,

A handwritten signature in black ink, appearing to read 'S. Boucher', with a stylized flourish at the end.

Sylvain Boucher

Québec, le 15 août 2014

Monsieur Bertin Denis
Préfet
Municipalité régionale de comté
des Basques
400-2, rue Jean-Ricoux
Trois-Pistoles (Québec) G0L 4K0

Monsieur le Préfet,

Le 30 janvier 2013, la Municipalité régionale de comté des Basques a adopté le règlement de contrôle intérimaire numéro 199.

Ce règlement vise à autoriser et à encadrer la construction résidentielle en zone agricole, en zone agricole dynamique et dans les îlots déstructurés. Il vise, notamment, à rendre « transparentes » les nouvelles constructions résidentielles dans l'ensemble de la zone agricole.

Ce règlement n'est pas conforme aux orientations gouvernementales en matière de gestion de l'urbanisation, de protection du territoire et des activités agricoles ainsi qu'en matière de santé, de sécurité et de bien-être publics.

En effet, la caractérisation de la zone agricole doit se traduire sous forme d'affectations. La nature des usages autorisés à l'intérieur de ces affectations, notamment dans les îlots déstructurés, peut être source d'urbanisation diffuse et avoir un impact négatif sur une saine gestion de l'urbanisation. De plus, la présence d'îlots déstructurés contigus ou à proximité d'un périmètre d'urbanisation et présentant un potentiel de nouvelles constructions résidentielles peut nuire à la consolidation de ces périmètres. Enfin, l'absence de la caractérisation de la zone agricole et des affectations qui en découlent peut rendre difficilement applicable un règlement de contrôle intérimaire lorsque certaines dispositions du règlement visent des sections précises de la zone agricole.

2

Ainsi, dans un éventuel règlement de remplacement, je demande à votre municipalité régionale de comté de préciser la caractérisation de la zone agricole en présentant les affectations et les usages qui en découlent. De plus, elle devra fournir la cartographie des îlots déstructurés ainsi que les renseignements qui caractérisent chacun d'entre eux. Ces renseignements concernent le nombre de lots construits et de lots vacants, la superficie des îlots et des terrains vacants, le potentiel de nouvelles résidences en tenant compte des possibilités de morcellement et des normes de lotissement ainsi que la nature de chacun des îlots (avec morcellement, sans morcellement, traversant ou autre s'il y a lieu). Enfin, votre municipalité régionale de comté devra fournir des justifications en fonction des besoins de la municipalité lorsqu'un ou plusieurs îlots déstructurés sont contigus ou situés à proximité d'un périmètre d'urbanisation.

Le règlement est également non conforme aux orientations gouvernementales relatives à la protection du territoire et des activités agricoles. En effet, le fait de ne pas tenir compte de la présence d'entreprises agricoles ou de terres en culture et à bon potentiel à l'intérieur et à proximité des îlots déstructurés n'est pas de nature à accorder la priorité aux activités et aux exploitations agricoles en zone agricole. De plus, la volonté d'étendre la notion de « transparence » à toute nouvelle construction dans l'ensemble de la zone agricole, c'est-à-dire, non protégée par des distances séparatrices au regard des activités agricoles, n'est pas de nature à favoriser la cohabitation harmonieuse des usages en zone agricole. Ceci est également le cas pour les nouvelles constructions à l'intérieur d'un îlot déstructuré composé d'une majorité de lots vacants ou encore de lots vacants localisés à sa périphérie.

En conséquence, dans un éventuel règlement de remplacement, la Municipalité régionale de comté devra, en plus de l'information déjà demandée, fournir d'autres renseignements sur la présence de terres en culture, de terres à bon potentiel agricole, de bâtiments d'élevage ou d'entreprises agricoles dans les îlots déstructurés. Elle devra également préciser s'il y a des lots bénéficiant d'une autorisation de la Commission de protection du territoire agricole du Québec pour une utilisation à des fins autres qu'agricoles. Par ailleurs, elle devra limiter la « transparence » des nouvelles constructions aux îlots déstructurés composés de rares lots vacants enclavés ou encore appliquer des dispositions contenant des distances séparatrices à respecter entre les usages agricoles et ceux non agricoles en zone agricole.

En outre, le règlement n'est pas conforme aux orientations gouvernementales visant la santé, la sécurité et le bien-être publics. En effet, la définition du terme « cours d'eau » ne comprend pas tous les cours d'eau qui doivent être reconnus dans le cadre de l'application de la Politique de protection des rives, du littoral et des plaines inondables. Telle que libellée, la définition exclut les fossés qui sont le résultat d'une intervention humaine et qui ont un bassin versant couvrant une superficie de plus de 100 hectares.

Ainsi, la Municipalité régionale de comté devra aussi, dans un règlement de remplacement, compléter la définition du terme « cours d'eau » afin que celle-ci englobe tous les cours d'eau devant être reconnus par la Politique de protection des rives, du littoral et des plaines inondables.

Enfin, toujours en matière de santé, de sécurité et de bien-être publics, le règlement n'est pas conforme puisque, même s'il contient une disposition interdisant l'implantation d'une nouvelle résidence à moins de dix mètres d'une route de juridiction provinciale, il n'est pas certain que celle-ci soit suffisante pour assurer un niveau de bruit acceptable à toutes les nouvelles constructions dans les îlots déstructurés.

C'est pourquoi, dans un règlement de remplacement, la municipalité régionale de comté devra intégrer des dispositions assurant un niveau de bruit ne dépassant pas 55 dBA $L_{eq, 24 h}$ qui est généralement reconnu comme un seuil acceptable pour les zones sensibles, notamment celles contenant des usages résidentiels. Les représentants de la Direction régionale du ministère des Transports sont disponibles pour aider la municipalité régionale de comté à rencontrer cette exigence.

En conséquence, le règlement numéro 199 ne peut entrer en vigueur. Madame Nadia Turcotte, de la Direction régionale du Bas-Saint-Laurent du ministère des Affaires municipales et de l'Occupation du territoire, est disponible pour assister votre municipalité régionale de comté dans sa démarche, si elle en éprouve le besoin. Elle peut être jointe au 418 727-3629, poste 80106.

Le sous-ministre,



Sylvain Boucher

Québec, le 30 janvier 2015

Monsieur Charles Garnier
Préfet
Municipalité régionale de comté des Pays-d'en-Haut
1014, rue Valiquette
Sainte-Adèle (Québec) J8B 2M3

Monsieur le Préfet,

Le 26 novembre 2015, la Municipalité régionale de comté des Pays-d'en-Haut a adopté le règlement de contrôle intérimaire numéro 303-2014. Ce règlement vise à encadrer l'implantation des infrastructures électriques dans la municipalité de Saint-Adolphe-d'Howard.

Ce règlement n'est pas conforme aux orientations gouvernementales en matière de planification des infrastructures et équipements électriques. En effet, ce règlement comporte non seulement des restrictions, mais également des interdictions relatives à l'implantation du réseau d'Hydro-Québec sur certaines parties de votre territoire.

Nous vous invitons à contacter madame Natalie Roussel, à la Direction des relations avec les milieux – Laurentides, d'Hydro-Québec afin de poursuivre votre réflexion concernant la planification de l'implantation des infrastructures électriques sur votre territoire. Elle peut être jointe au 450 565-2210, poste 2080.

Veuillez agréer, Monsieur le Préfet, l'expression de mes sentiments les meilleurs.



Sylvain Boucher

Québec, le 5 janvier 2015

Monsieur Denis Coderre
Maire
Ville de Montréal
275, rue Notre-Dame Est
Montréal (Québec) H2Y 1C6

Monsieur le Maire,

Le 30 octobre 2014, l'agglomération de Montréal a adopté les règlements de contrôle intérimaire numéros RCG 14-030 et RCG 14-031. Ces règlements visent respectivement à introduire des seuils minimaux de densité résidentielle applicables à certains secteurs préalablement identifiés et à protéger les bois et corridors forestiers d'intérêt du territoire montréalais.

Le règlement numéro RCG 14-031 est conforme aux orientations gouvernementales en matière d'aménagement. En conséquence, en vertu de la Loi sur l'aménagement et l'urbanisme, il entrera en vigueur à la date de signification du présent avis.

Toutefois, le règlement numéro RCG 14-030 ne contient pas l'information nécessaire pour évaluer sa conformité aux orientations du gouvernement en matière d'aménagement. En conséquence, il ne pourra entrer en vigueur.


Afin de corriger la situation, puisque le règlement ne couvre qu'une partie de son territoire, l'agglomération devra introduire des dispositions visant à appliquer les seuils minimaux de densité résidentielle aux secteurs présentant un potentiel résidentiel de redéveloppement et de requalification, et ce, notamment aux abords des infrastructures de transport collectif actuelles et projetées, ou encore justifier l'absence de telles mesures. Nous accordons à l'agglomération de Montréal un délai de 60 jours pour remplacer le règlement numéro RCG 14-030.

...2

Monsieur Stéphane Bégin, de la Direction des affaires métropolitaines du ministère des Affaires municipales et de l'Occupation du territoire, est disponible pour assister votre agglomération dans sa démarche, si elle en éprouve le besoin. Il peut être joint au 514 873-6403, poste 6194.

Veuillez agréer, Monsieur le Maire, l'expression de mes sentiments les meilleurs.

Le sous-ministre,

A handwritten signature in black ink, appearing to read 'S. Boucher', with a long horizontal stroke extending to the right.

Sylvain Boucher



Québec, le 31 octobre 2014

Monsieur Raymond Durocher
Préfet
Municipalité régionale de comté
de Pontiac
602, Route 301
Campbell's Bay (Québec) J0X 1K0

Monsieur le Préfet,

Le 26 août 2014, la Municipalité régionale de comté de Pontiac a adopté le règlement de contrôle intérimaire numéro 201-2014. Ce règlement vise à autoriser les usages non agricoles complémentaires à l'habitation dans l'affectation « Agroforestière ».

Ce règlement n'est pas conforme aux orientations gouvernementales en matière de gestion des usages non agricoles en zone agricole ainsi que celles en matière de gestion de l'urbanisation. En effet, en indiquant que les usages en question sont ceux définis dans les règlements d'urbanisme des municipalités locales, la Municipalité régionale de comté ne répond pas à l'attente gouvernementale visant à planifier l'aménagement de la zone agricole et y contrôler les usages non agricoles. Ainsi, elle ne permet pas de créer un cadre propice au maintien et au développement des activités et des exploitations agricoles.

Si la Municipalité régionale de comté de Pontiac souhaite poursuivre sa démarche, elle devra dans un règlement de remplacement, préciser quels usages complémentaires à l'habitation seront permis dans l'affectation « Agroforestière » et s'assurer qu'ils ne seront pas de nature à nuire aux activités agricoles ainsi qu'à la consolidation des périmètres urbains. Elle devra également mettre en place des dispositions visant à encadrer ces usages afin de s'assurer que l'usage principal demeure résidentiel. À cette fin, elle pourrait notamment établir une proportion maximale de superficie de plancher pouvant être occupée par l'usage accessoire.

... 2

Monsieur Yannick Gignac, de la Direction régionale de l'Outaouais du ministère des Affaires municipales et de l'Occupation du territoire, est disponible pour assister votre municipalité régionale de comté dans sa démarche, si elle en éprouve le besoin. Il peut être joint au 819 772-3006, poste 80704.

Veuillez agréer, Monsieur le Préfet, l'expression de mes sentiments les meilleurs.

Le sous-ministre,

A handwritten signature in black ink, appearing to read 'S. Boucher', with a stylized flourish at the end.

Sylvain Boucher



Québec, le 4 septembre 2014

Monsieur Jaclin Bégin
Préfet
Municipalité régionale de comté
d'Abitibi-Ouest
6, 8^e Avenue Est
La Sarre (Québec) J9Z 1N6

Monsieur le Préfet,

Le 2 juillet 2014, la Municipalité régionale de comté d'Abitibi-Ouest a adopté le règlement numéro 01-2014 dans le but de modifier son règlement de contrôle intérimaire numéro 10-2010. Ce règlement vise à modifier l'encadrement de l'implantation d'éoliennes sur le territoire de la municipalité régionale de comté.

Ce projet de règlement n'est pas conforme aux orientations gouvernementales en matière de développement durable de l'énergie éolienne.

En effet, les modifications proposées à l'encadrement actuel d'éoliennes ont pour effet de créer deux cadres d'aménagement distincts pour l'implantation d'éoliennes « commerciales » ou « communautaires ».

Si la Municipalité régionale de comté souhaite poursuivre sa démarche et adopter un règlement de remplacement, elle devra revoir l'encadrement du développement éolien sur son territoire afin de s'assurer que le choix des lieux d'implantation d'éoliennes repose sur des considérations objectives en tenant compte notamment de l'impact des mesures préconisées sur la protection des rives, des cours d'eau et des lacs, la protection des zones habitées et des territoires d'intérêt, la cohabitation harmonieuse et l'acceptabilité sociale. Enfin, la démarche de planification devra être réalisée à l'échelle de l'ensemble du territoire de la Municipalité régionale de comté afin de faciliter une implantation harmonieuse et cohérente des projets sur tout le territoire.

Ce projet de règlement n'est également pas conforme aux orientations gouvernementales en matière de protection des rives, du littoral des lacs et des cours d'eau.

En effet, le ministère du Développement durable, de l'Environnement et de la Lutte contre les changements climatiques constate que la définition d'un « cours d'eau » n'est pas conforme à la Politique de protection des rives, du littoral et des plaines inondables. Ainsi, la Municipalité régionale de comté définit « un cours d'eau » à partir de la Base de données topographique du Québec (BDTQ). Or, l'adoption de cette méthode risque d'engendrer d'importantes omissions de cours d'eau, ainsi qu'une surévaluation de ceux-ci en y incluant également des fossés. Par ailleurs, ce ministère considère que la cartographie fournie par la Municipalité régionale de comté ne lui permet pas d'évaluer l'impact des modifications apportées aux distances séparatrices applicables aux rivières et aux lacs. Il ne peut donc pas se prononcer sur la conformité de ces dispositions aux orientations gouvernementales en matière de protection des rives, du littoral et des cours d'eau.

La Municipalité régionale de comté devra donc s'assurer que la définition d'un « cours d'eau » soit conforme à la Politique. Elle devra également fournir une cartographie de l'encadrement de l'implantation d'éoliennes et des justifications supplémentaires qui permet l'analyse de la conformité des distances séparatrices applicables.

Par ailleurs, ce ministère constate que plusieurs rivières répertoriées sur le territoire de la municipalité régionale de comté ne bénéficient d'aucune distance séparatrice par rapport à un projet d'éoliennes autre que domestique. Certaines de ces rivières pourraient s'apparenter, en termes d'importance et de superficie de bassin versant drainé, aux rivières pour lesquelles des distances séparatrices ont été établies. Il recommande à la Municipalité régionale de comté d'évaluer la pertinence de définir des distances séparatrices pour chacune de ces rivières.

Ce projet de règlement n'est également pas conforme aux orientations gouvernementales en matière de santé, de sécurité et de bien-être publics.

En effet, le ministère de la Santé et des Services sociaux, le ministère de la Sécurité publique et le ministère des Transports constatent qu'aucune distance séparatrice n'est prévue pour les éoliennes « communautaires » avec une maison d'habitation, un périmètre d'urbanisation, une zone de villégiature, un immeuble protégé ou un chemin public. Or, l'absence de mesures appropriées aura des impacts importants sur la santé, la sécurité et le bien-être publics et n'assure pas la cohabitation harmonieuse avec des projets éoliens. La Municipalité régionale de comté devra donc prévoir et justifier des distances séparatrices relativement aux usages ou territoires sensibles, mentionnées précédemment pour les éoliennes « communautaires ».


Par ailleurs, la Municipalité régionale de comté abolit le nombre maximum d'éoliennes compris dans un parc éolien. Or, le ministère de la Santé et des Services sociaux considère qu'un très grand nombre d'éoliennes serait susceptible d'entraîner des effets beaucoup plus importants sur la santé de la population qu'un maximum de dix (10) éoliennes établi dans le règlement de contrôle intérimaire numéro 10-2010. De plus, le ministère de l'Agriculture, des Pêcheries et de l'Alimentation considère qu'un parc éolien plus grand pourrait avoir des impacts plus importants sur le territoire et les activités agricoles et sur la cohabitation harmonieuse des activités agricoles et non agricoles.

Le gouvernement recommande donc à la Municipalité régionale de comté d'établir une limite au nombre d'éoliennes permises dans un parc éolien. Cette limite devrait être basée sur une étude démontrant l'impact, au niveau de la santé et de l'environnement, qu'ont les éoliennes sur le territoire de la Municipalité régionale de comté. De plus, les distances séparatrices d'un parc éolien devraient être modulées en fonction de sa taille.

Monsieur Denis Moffet de la Direction régionale de l'Abitibi-Témiscamingue du ministère des Affaires municipales et de l'Occupation du territoire, est disponible pour assister votre municipalité régionale de comté dans sa démarche, si elle en éprouve le besoin. Il peut être jointe au 819 763-3582, poste 80801.

Veuillez agréer, Monsieur le Préfet, l'expression de mes sentiments les meilleurs.

Le sous-ministre,

A handwritten signature in black ink, appearing to read 'S. Boucher'.

Sylvain Boucher

Québec, le 10 septembre 2014

Madame Sonia Paulus
Préfète
Municipalité régionale de comté
de Deux-Montagnes
1, Place de la Gare, bureau 301
Saint-Eustache (Québec) J7R 0B4

Madame la Préfète,

Le 25 juin 2014, la Municipalité régionale de comté de Deux-Montagnes a adopté le règlement numéro RCI-2005-01-22 dans le but de modifier son règlement de contrôle intérimaire numéro RCI-2005-01. Ce règlement vise à encadrer certaines activités à l'intérieur de la zone agricole.

Le règlement numéro RCI-2005-01-22 n'est pas conforme aux orientations gouvernementales en matière de gestion de l'urbanisation et de protection du territoire agricole. En conséquence, il ne pourra entrer en vigueur.

En effet, ce règlement contient des éléments qui ne concourent pas à la consolidation des milieux urbains existants et identifie des îlots déstructurés qui ne correspondent pas à la définition qu'attribuent les orientations du gouvernement à ce type de milieu.

Ainsi, à l'étape du règlement de remplacement, la Municipalité régionale de comté devra effectuer les modifications suivantes :

- interdire l'ouverture de rues à l'intérieur de l'ensemble des îlots déstructurés;
- maintenir la délimitation actuelle de l'îlot déstructuré numéro OKA3;
- revoir la délimitation des îlots numéros OKA1, SDJL6, SDJL9, SP3 et SP6 de façon à y exclure les parcelles actuellement cultivées ou récupérables pour l'agriculture.


...2

Finalement, puisque des activités agricoles et connexes à l'agriculture sont présentement en cours à l'intérieur de certains îlots déstructurés identifiés au règlement RCI-2005-01-22, nous vous recommandons fortement de prévoir des dispositions qui en assureront le maintien.

Monsieur Thierry Deroo, de la Direction des affaires métropolitaines du ministère des Affaires municipales et de l'Occupation du territoire, est disponible pour assister votre Municipalité régionale de comté dans sa démarche, si elle en éprouve le besoin. Il peut être joint au 514-873-6403, poste 6142.

Veuillez agréer, Madame la Préfète, l'expression de mes sentiments les meilleurs.

Le sous-ministre,

A handwritten signature in black ink, appearing to read 'S. Boucher', with a long horizontal stroke extending to the right.

Sylvain Boucher

Québec, le 19 décembre 2014

Monsieur Jean-Pierre Dubé
Préfet
Municipalité régionale de comté de L'Islet
34A, rue Fortin
Saint-Jean-Port-Joli (Québec) G0R 3G0

Monsieur le Préfet,

Le 14 octobre 2014, la Municipalité régionale de comté de L'Islet a adopté le règlement numéro 03-2014 dans le but de modifier son règlement de contrôle intérimaire numéro 02-2006. Ce règlement vise à autoriser une dérogation en zone inondable et à intégrer les plus récentes mesures contenues dans la Politique de protection des rives, du littoral et des plaines inondables.

Ce règlement n'est pas conforme aux orientations gouvernementales en matière de protection des éléments du milieu naturel et en matière de santé, de sécurité et de bien-être publics. En effet, le ministère du Développement durable, de l'Environnement et de la Lutte contre les changements climatiques considère que certaines dispositions ne sont pas conformes à la Politique de protection des rives, du littoral et des plaines inondables.


En conséquence, le règlement numéro 03-2014 ne peut entrer en vigueur. Si la Municipalité régionale de comté souhaite poursuivre sa démarche et adopter un règlement de remplacement, elle devra s'assurer que les mesures applicables aux rives et à la plaine inondable ainsi que la liste des catégories d'ouvrages admissibles à une demande de dérogation sont conformes à la Politique.

En ce qui concerne cet aspect du règlement, madame Véronique Daviau, de la Direction régionale de l'analyse et de l'expertise de la Capitale-Nationale et de la Chaudière-Appalaches du ministère du Développement durable, de l'Environnement et de la Lutte contre les changements climatiques, est disponible pour assister votre municipalité régionale de comté dans sa démarche, si elle en éprouve le besoin. Elle peut être jointe au 418 386-8000, poste 246.

Monsieur Simon Castonguay, de la Direction régionale de la Chaudière-Appalaches du ministère des Affaires municipales et de l'Occupation du territoire, est également disponible pour assister votre municipalité régionale de comté dans sa démarche, si elle en éprouve le besoin. Il peut être joint au 418 338-4624, poste 81205.

Veuillez agréer, Monsieur le Préfet, l'expression de mes sentiments les meilleurs.

Le sous-ministre,

A handwritten signature in black ink, appearing to read 'S. Boucher', with a stylized flourish at the end.

Sylvain Boucher

Québec, le 27 août 2014

Monsieur Jean-Marc Robitaille
Préfet
Municipalité régionale de comté
des Moulins
710, boulevard des Seigneurs
B.P. 204, 2^e étage
Terrebonne (Québec) J6W 1T6

Monsieur le Préfet,


Le 17 juin 2014, la Municipalité régionale de comté des Moulins a adopté le règlement de contrôle intérimaire numéro 140R, remplaçant le règlement de contrôle intérimaire numéro 140. Ce règlement vise à protéger les bois et corridors forestiers métropolitains qui sont localisés sur votre territoire.

Ce règlement n'est pas conforme aux orientations gouvernementales en matière de gestion de l'urbanisation puisqu'il autorise les réseaux routiers à l'intérieur des bois et corridors forestiers à protéger qui sont, en grande majorité, localisés en zone agricole.

En conséquence, le règlement de contrôle intérimaire numéro 140R ne pourra entrer en vigueur. Afin de corriger la situation, vous devrez retirer la possibilité d'implanter des réseaux routiers à l'intérieur des bois et corridors forestiers identifiés. Nous accordons à la Municipalité régionale de comté des Moulins un délai de 30 jours pour remplacer le règlement de contrôle intérimaire numéro 140R.

Monsieur Thierry Deroo, de la Direction des affaires métropolitaine du ministère des Affaires municipales et de l'Occupation du territoire, est disponible pour assister votre municipalité régionale de comté dans sa démarche, si elle en éprouve le besoin. Il peut être joint au 514 873-6403, poste 6142.

Veuillez agréer, Monsieur le Préfet, l'expression de mes sentiments les meilleurs.



Sylvain Boucher

Étude des crédits 2015-2016
Demande de renseignements particuliers

Demande n° 32

Pour 2014-2015, fournir la liste des règlements et des autres actes municipaux, y compris les schémas d'aménagement et les règlements de contrôle intérimaire, soumis au ministère pour approbation. Indiquer le nombre d'actes approuvés, le nombre d'actes non approuvés et le délai entre la réception d'un acte et son approbation ou le refus de son approbation.

En vertu des lois en vigueur, les organismes municipaux doivent transmettre certains documents pour approbation de leurs actes financiers par le ministre.

Voici le détail **des actes financiers, c'est-à-dire règlements d'emprunt, engagements de crédit et cautionnements**, traités au Service de l'information financière et du financement du 1^{er} avril 2014 au 28 février 2015 :

Pendant la période, 1 819 actes financiers ont été approuvés, soit :

- 1 758 règlements d'emprunt;
- 27 engagements de crédit;
- 34 cautionnements.

Pendant la période, 21 actes financiers ont été refusés, soit :

- 17 règlements d'emprunt;
- 1 engagement de crédit;
- 3 cautionnements.

Le délai moyen du traitement financier et juridique des actes financiers pendant cette période est de 19,15 jours.

Approbation des proportions médianes des rôles d'évaluation foncière

En vertu de la Loi sur la fiscalité municipale, l'évaluateur municipal doit établir annuellement à quelle proportion médiane de la valeur foncière réelle des unités d'évaluation correspondent les valeurs inscrites au rôle. À la réception de la proportion médiane mesurée par l'évaluateur, le Ministère procède à une validation du résultat et ensuite à son approbation lorsqu'il détermine qu'il a été établi conformément à la réglementation en vigueur.

Les 1 142 proportions médianes du rôle d'évaluation foncière ont été approuvées entre septembre et décembre 2014. On ne compte que 56 cas où le résultat établi par l'évaluateur était différent de celui vérifié par le Ministère. Dans une telle situation, le Ministère joint l'évaluateur concerné pour discuter des raisons justifiant l'écart et pour convenir des actions à mettre en œuvre pour rectifier la situation.

Le délai moyen de traitement pour l'approbation d'une proportion médiane du rôle d'évaluation foncière est de 4 jours.

Pour les schémas d'aménagement et les règlements de contrôle intérimaire, voir les réponses aux questions 29, 30 et 31.

Étude des crédits 2015-2016
Demande de renseignements particuliers

Demande n° 33

Liste complète des programmes, fonds et sommes du gouvernement fédéral dédiés aux municipalités (par exemple : mesures d'urgence, programmes d'infrastructures, bibliothèques, patrimoine, habitation, équipements sportifs, etc.) pour 2014-2015.

| Programmes d'aide financière dédiés aux municipalités (participation du gouvernement fédéral) | |
|--|---------------------------------|
| Programmes | Aide financière fédérale |
| Fonds sur l'infrastructure municipale rurale (FIMR) | 244 911 \$ |
| Fonds canadien sur l'infrastructure stratégique | 499 999 \$ |
| Fonds Chantiers Canada-Québec - Volets Collectivités et Grandes Villes | 60 173 910 \$ |
| Fonds Chantiers Canada-Québec - Grands projets | 25 240 891 \$ |

Il s'agit des versements effectués par le MAMOT correspondants à la part fédérale réalisés auprès des municipalités.

Étude des crédits 2015-2016
Demande de renseignements particuliers

Demande n° 34

Pour le Programme de renouvellement des conduites PRECO : la liste des demandes reçues pour 2014-2015 et, pour chacune des demandes, la décision du ministère, le montant accordé à la municipalité ou, le cas échéant, le motif du refus. Fournir le total des sommes versées pour 2014-2015 et les prévisions pour 2015-2016.

Liste des demandes reçues pour 2014-2015 et pour chacune des demandes, la décision du Ministère, le montant accordé à la municipalité ou, le cas échéant, le motif du refus

- Aucune demande reçue en 2014-2015.
- Programme terminé.

Total des sommes versées en 2014-2015 et les prévisions pour 2015-2016 :

| Total des sommes versées en 2014-2015 au 28 février 2015 | Prévision pour 2015-2016 |
|---|---------------------------------|
| Provincial : 24 217 127 \$ | Provincial : 36 688 541 \$ |

Étude des crédits 2015-2016
Demande de renseignements particuliers

Demande n° 35

Pour le Fonds Chantiers Canada-Québec : pour chacun des volets et sous-volets, la liste des demandes reçues pour 2014-2015 et, pour chacune des demandes, la décision du ministère, le montant accordé à la municipalité ou, le cas échéant, le motif du refus. Fournir le total des sommes versées en 2014-2015 pour chacun des volets et sous-volets.

Liste des demandes reçues pour 2014-2015 et pour chacune des demandes, la décision du Ministère, le montant accordé à la municipalité ou, le cas échéant, le motif du refus.

Collectivités et Grandes Villes (annexe 1)

Grands projets (aucune demande pour 2014-2015)

Total des sommes versées en 2014-2015 pour chacun des volets et sous-volets.

| Volets | Sous-volets | Total des sommes versées pour 2014-2015 ¹ Au 28 février 2015 (Provincial et Fédéral) | |
|----------------|--|---|-------------------------------|
| | | Provincial : | Fédéral : |
| Collectivités | 1.1 Infrastructures d'eau potable ou d'eaux usées | 5 771 730 \$ | 179 125 \$ |
| | 1.2 Infrastructures de support au développement local ou régional | 3 397 834 \$ | 578 \$ |
| | 1.3 Infrastructures de support au développement local ou régional (« Top up ») | 10 468 557 \$ | 0 \$ |
| Grandes Villes | 2.1 Infrastructures d'eau potable ou d'eaux usées | 596 692 \$ | 0 \$ |
| | 2.2 Infrastructures de support au développement local ou régional | 2 023 415 \$ | 0 \$ |
| Grands projets | 1.1 Infrastructures d'eau potable ou d'eaux usées | 3 647 631 \$ | 0 \$ |
| | 1.2 Infrastructures de support au développement local ou régional | 762 335 \$ | 3 283 422 \$ |
| Total | | Provincial : 26 668 194 \$ | Fédéral : 3 463 125 \$ |

¹ Ces sommes se composent du capital et des intérêts.

Étude des crédits 2015-2016
Demande de renseignements particuliers

Annexe 1

Demande n° 35

Pour le Fonds Chantier Canada-Québec : pour chacun des volets et sous-volets, la liste des demandes reçues pour 2014-2015 et, pour chacune des demandes, la décision du ministère, le montant accordé à la municipalité ou, le motif du refus. Fournir le total des sommes versées en 2014-2015 pour chacun des volets et sous-volets.

Demandes reçues en 2014-2015 du 1^{er} avril au 28 février 2015

| Volet | Dossier | Demandeur | Projet | Date demande reçue | Montant¹ |
|--------------|----------------|--|---|---------------------------|----------------------------|
| 1.1 | 810759 | Sainte-Anne-de-Bellevue | Réfection d'infrastructures municipales - Avenue Garden City. | 2014-10-07 | 859 395 \$ |
| 1.1 | 810760 | Upton | Remplacement de conduites rues Brasseur et Monseigneur Desmarais. | 2014-10-10 | 1 731 000 \$ |
| 1.1 | 810761 | Prévost | Remplacement de conduites d'eau potable et d'égout unitaire et pluvial. | 2014-10-17 | 1 019 550 \$ |
| 1.1 | 810762 | La Conception | Remplacement de conduites d'eau potable et d'égout sanitaire et pluvial. | 2014-10-28 | 2 119 275 \$ |
| 1.1 | 810763 | Lachute | Remplacement de conduites d'aqueduc et d'égout sur les rues St-Jacques et Millway. | 2015-01-20 | 889 140 \$ |
| 1.1 | 810764 | Trois-Pistoles | Réfection de l'aqueduc et de l'égout - Rues Jean-Rioux et Notre-Dame Est. | 2015-02-18 | 4 023 570 \$ |
| 1.1 | 810765 | Asbestos | Réfection de la rue Letendre. | 2015-02-26 | 728 250 \$ |
| 1.1 | 810767 | Waterloo | Reconstruction de la rue Taylor. | 2015-02-25 | 1 379 287 \$ |
| 1.2 | 810999 | Société d'agriculture du comté de Shefford | Modernisation des infrastructures du Centre équestre de Bromont. | 2015-01-13 | 15 000 000 \$ |
| 2.1 | 810758 | Gatineau | Réfection des services d'aqueduc et séparation des réseaux dans plusieurs secteurs. | 2014-05-16 | 17 226 706 \$ |

¹ Les montants indiqués sont ceux ayant été présentés dans la demande.

Étude des crédits 2015-2016
Demande de renseignements particuliers

Demande n° 36

Pour le Programme d'infrastructures Québec-Municipalités : pour chacun des volets et sous-volets, la liste des demandes reçues pour 2014-2015 et, pour chacune des demandes, la décision du ministère, le montant accordé à la municipalité ou, le cas échéant, le motif du refus. Fournir le total des sommes versées en 2014-2015 pour chacun des volets et sous-volets. Inclure également l'état d'avancement et la ventilation des montants alloués dans le plan budgétaire 2015-2016.

Liste des demandes reçues pour 2014-2015 et pour chacune des demandes, la décision du ministère, le montant accordé à la municipalité ou, le cas échéant, le motif du refus.

Certaines demandes d'aide financière ont été reçues au MAMOT avant le 1^{er} avril 2014 dans le cadre d'un autre programme que le PIQM et y ont fait l'objet, en 2014-2015, d'une promesse d'aide financière. En effet, conformément aux règles et normes en vigueur, ces demandes peuvent être transférées dans un autre programme. (Voir les listes jointes aux Annexe 1 et 2)

Total des sommes versées en 2014-2015 pour chacun des volets et sous-volets (au 28 février 2015)

| Volets | Sous-volets | Total des sommes versées pour 2014-2015 (au 28 février 2015) |
|---|---|---|
| 1. Aqueduc et égout | 1.1 Infrastructures d'aqueduc et d'égout (municipalités de 2 000 habitants et plus) | 17 118 205 \$ |
| | 1.2 Infrastructures d'aqueduc et d'égout (municipalités de moins de 2 000 habitants) | 12 809 919 \$ |
| | 1.3 Infrastructures pour le développement économique en région | 2 505 453 \$ |
| | 1.4 Infrastructures d'aqueduc et d'égout (pour toutes les municipalités) | 22 683 978 \$ |
| | 1.5 Infrastructures d'aqueduc et d'égout- renouvellement de conduites | 75 007 \$ |
| 2. Projets à incidences économiques, urbaines ou régionales | 2.1 Projets à incidences régionales ou urbaines | 27 025 224 \$ |
| | 2.2 Infrastructures municipales à la suite des regroupements | 4 441 842 \$ |
| | 2.3 Rivière Saint-Charles | 1 820 477 \$ |
| | 2.4 Acquisition d'immeubles à vocation collective pour les organismes communautaires | 746 208 \$ |
| | 2.5 Projet répondant aux besoins des aînées des municipalités reconnues ou engagées dans la démarche Municipalité amie des aînés (MADA) | 153 151 \$ |
| 3. Implantation et maintien d'expertises techniques | | 66 541 \$ |

Étude des crédits 2015-2016
Demande de renseignements particuliers

Demande n° 36

Pour le Programme d'infrastructures Québec-Municipalités : pour chacun des volets et sous-volets, la liste des demandes reçues pour 2014-2015 et, pour chacune des demandes, la décision du ministère, le montant accordé à la municipalité ou, le cas échéant, le motif du refus. Fournir le total des sommes versées en 2014-2015 pour chacun des volets et sous-volets. Inclure également l'état d'avancement et la ventilation des montants alloués dans le plan budgétaire 2015-2016.

| Volets | Sous-volets | Total des sommes versées pour 2014-2015 (au 28 février 2015) |
|---|---|---|
| 4. Développement nordique | 4.1 Infrastructures municipales | 0 \$ |
| | 4.2 Accompagnement financier additionnel | 0 \$ |
| 5. Projets à incidences économiques, urbaines ou régionales | 5.1 Projets d'infrastructures à vocations municipales et communautaires | 0 \$ |
| Total | | 89 446 005 \$ |

Le Budget de dépenses 2015-2016 prévoit une enveloppe de dépenses de 138 756,9 k\$ pour assurer, principalement, le remboursement du service de dette du programme d'infrastructures Québec-Municipalités (PIQM).

Étude des crédits 2015-2016
Demande de renseignements particuliers

ANNEXE 1

| | |
|---------------|--|
| Demande n° 36 | <p>Pour le Programme d'infrastructures Québec-Municipalités : pour chacun des volets et sous-volets, la liste des demandes reçues pour 2014-2015 et pour chacune des demandes, la décision du ministère, le montant accordé à la municipalité ou, le cas échéant, le motif du refus. Fournir le total des sommes versées en 2014-2015 pour chacun des volets et sous-volets. Inclure également l'état d'avancement et la ventilation des montants alloués dans le plan budgétaire 2015-2016.</p> |
|---------------|--|

DEMANDE REÇUES EN 2014-2015 - DU 1 AVRIL 2014 AU 28 FÉVRIER 2015 (Sous-volet 1.4, 2.1, 2.5 et 5.1)

| Volet | Dossier | Demandeur | Projet | Date demande reçue | Date de refus ¹ | Date de promesse ² | Montant | Motif du refus |
|-------|---------|--|--|--------------------|----------------------------|-------------------------------|---------------|-------------------------------|
| 1.4 | 552009 | Centre d'expertise et de recherche en infrastructures urbaines (CERIU) | Élaboration de deux guides sur la technique de chemisage des conduites et migration des protocoles PACP®/MACP® V6.0.2 à V7 | 2014-05-13 | - - | 2014-09-25 | 50 000 \$ | |
| 1.4 | 552011 | Centre des Technologies de l'Eau | Étude sur la problématique des marais filtrants dans l'assainissement des eaux au Québec | 2014-10-07 | - - | - - | 91 557 \$ | |
| 2.5 | 552008 | Chertsey | Allée piétonnière sur la rue Principale et sur la rue Gaston | 2014-04-10 | - - | - - | - \$ | Projet retenu le 18 août 2014 |
| 2.5 | 557641 | Saint-Michel-du-Squatec | Parc intergénérationnel | 2014-08-05 | - - | - - | 210 172 \$ | |
| 2.5 | 557688 | Maddington | Maddington en marche | 2014-10-07 | - - | - - | 112 039 \$ | |
| 2.5 | 557706 | Sainte-Apolline-de-Patton | Réfection de la salle municipale | 2015-02-26 | - - | - - | 105 008 \$ | |
| 5.1 | 557009 | Blue Sea | Construction d'une Caserne incendie | 2014-09-12 | - - | - - | 724 190 \$ | |
| 5.1 | 557229 | La Trinité-des-Monts | Multifonctionnel Trinité-des-Monts | 2014-10-07 | - - | - - | 477 581 \$ | |
| 5.1 | 557308 | Mont-Saint-Michel | Projet de mise aux normes des installations de production et de distribution d'eau potable. | 2014-04-08 | - - | - - | 1 829 602 \$ | |
| 5.1 | 557335 | Mandeville | Réaménagement des bureaux municipaux | 2014-09-08 | - - | - - | 164 396 \$ | |
| 5.1 | 557386 | Trois-Rives | Aménagement d'une toilette pour personnes handicapées | 2014-08-06 | - - | - - | 12 937 \$ | |
| 5.1 | 557485 | Sainte-Élisabeth | Construction d'une caserne | 2014-09-11 | - - | - - | 658 387 \$ | |
| 5.1 | 557487 | Notre-Dame-de-la-Salette | Réfection et construction des infrastructures municipales (RECIM) Agrandissement de la caserne d'incendie situé au 24, chemin de la Rivière | 2014-07-02 | - - | - - | 306 762 \$ | |
| 5.1 | 557518 | Auclair | Réfection du garage municipal | 2014-05-27 | - - | - - | 111 685 \$ | |
| 5.1 | 557550 | Frampton | Transformation de l'église en salle multifonctionnelle | 2014-07-18 | - - | - - | 773 050 \$ | |
| 5.1 | 557594 | Lévis | Construction d'un complexe aquatique multifonctionnel | 2014-04-01 | 2014-11-28 | - - | 33 087 983 \$ | Travaux non admissibles |
| 5.1 | 557600 | Saint-Zéphirin-de-Courval | Édifice municipal (Hôtel de ville) | 2014-09-11 | - - | - - | 331 049 \$ | |
| 5.1 | 557602 | Chandler | Relocalisation de l'hôtel de Ville | 2014-05-12 | - - | - - | 4 172 799 \$ | |
| 5.1 | 557603 | Saint-Majorique-de-Grantham | Rénovations et agrandissement des bureaux de la municipalité | 2014-07-10 | - - | - - | 422 464 \$ | |
| 5.1 | 557604 | Hampden | Rénovation du bureau municipal et caserne de pompier | 2014-09-15 | - - | - - | 100 000 \$ | |

¹Le montant associé à une date de refus correspond au montant demandé.

²Le montant associé à une date de promesse correspond au montant promis. Si cette date est vide, le montant associé correspond au montant demandé.

Étude des crédits 2015-2016
Demande de renseignements particuliers

ANNEXE 1

| | |
|---------------|---|
| Demande n° 36 | Pour le Programme d'infrastructures Québec-Municipalités : pour chacun des volets et sous-volets, la liste des demandes reçues pour 2014-2015 et pour chacune des demandes, la décision du ministère, le montant accordé à la municipalité ou, le cas échéant, le motif du refus. Fournir le total des sommes versées en 2014-2015 pour chacun des volets et sous-volets. Inclure également l'état d'avancement et la ventilation des montants alloués dans le plan budgétaire 2015-2016. |
|---------------|---|

DEMANDE REÇUES EN 2014-2015 - DU 1 AVRIL 2014 AU 28 FÉVRIER 2015 (Sous-volet 1.4, 2.1, 2.5 et 5.1)

| Volet | Dossier | Demandeur | Projet | Date demande reçue | Date de refus ¹ | Date de promesse ² | Montant | Motif du refus |
|-------|---------|----------------------------|--|--------------------|----------------------------|-------------------------------|--------------|----------------|
| 5.1 | 557607 | Grande-Vallée | Réfection du bâtiment à vocation municipale et communautaire de Grande-Vallée | 2014-06-25 | - - | - - | 801 881 \$ | |
| 5.1 | 557608 | Donnacona | Démolition et reconstruction de l'Hôtel de Ville de Donnacona | 2014-07-03 | - - | - - | 5 010 598 \$ | |
| 5.1 | 557609 | Havre-Saint-Pierre | Complexe municipal | 2014-06-15 | - - | - - | 7 539 770 \$ | |
| 5.1 | 557612 | Saint-Étienne-des-Grès | Construction d'une bâtisse multifonctionnelle au parc des Grès | 2014-08-20 | - - | - - | 645 894 \$ | |
| 5.1 | 557613 | Gaspé | Garage municipal | 2014-07-14 | - - | - - | 4 946 312 \$ | |
| 5.1 | 557629 | Saint-Sébastien | Caserne incendie | 2014-08-28 | - - | - - | 770 161 \$ | |
| 5.1 | 557630 | Saint-Arsène | Construction centre multifonctionnel en remplacement du centre des loisirs actuel. | 2014-09-09 | - - | - - | 2 254 850 \$ | |
| 5.1 | 557632 | Saint-Gabriel-de-Brandon | Agrandissement garage municipal | 2014-09-11 | - - | - - | 43 018 \$ | |
| 5.1 | 557634 | Saint-Joseph-de-Beauce | Construction d'une caserne | 2014-09-09 | - - | - - | 2 975 402 \$ | |
| 5.1 | 557637 | Pincourt | Construction d'un bâtiment pour les bureaux administratifs et techniques du Service des Travaux Publics et réaménagement des ateliers municipaux existants | 2014-09-11 | - - | - - | 4 040 318 \$ | |
| 5.1 | 557639 | Saint-Calixte | Réfection et aménagement de l'Hôtel de Ville | 2014-08-15 | - - | - - | 1 230 196 \$ | |
| 5.1 | 557640 | Saint-Roch-de-l'Achigan | Mise aux normes et restauration du vieux presbytère | 2014-07-31 | - - | - - | 629 197 \$ | |
| 5.1 | 557642 | Fossambault-sur-le-Lac | Construction d'un complexe municipal incluant salle communautaire et hôtel de ville | 2014-08-20 | - - | - - | 3 702 440 \$ | |
| 5.1 | 557644 | Saint-Joseph-du-Lac | Agrandissement du centre communautaire | 2014-09-11 | - - | - - | 868 386 \$ | |
| 5.1 | 557645 | Saint-Dominique-du-Rosaire | Rénovation salle municipale St-Dominique-du-Rosaire | 2014-08-13 | - - | - - | 59 531 \$ | |
| 5.1 | 557647 | Sainte-Angèle-de-Prémont | Acquisition et aménagement des bureaux municipaux à la bâtisse de l'église. | 2014-09-04 | - - | - - | 229 003 \$ | |
| 5.1 | 557650 | Saint-Hugues | Abri de matériaux de déglacage - toiture | 2014-09-10 | - - | - - | 95 872 \$ | |
| 5.1 | 557651 | Saint-Philémon | Projet d'amélioration et d'agrandissement du complexe municipal | 2014-09-12 | - - | - - | 614 531 \$ | |
| 5.1 | 557652 | Mandeville | Centre multiservices | 2014-09-08 | - - | - - | 151 200 \$ | |
| 5.1 | 557653 | Sainte-Barbe | Construction d'une nouvelle caserne d'incendie | 2014-08-28 | - - | - - | 1 535 677 \$ | |
| 5.1 | 557654 | Messines | Construction d'une caserne de pompiers | 2014-09-04 | - - | - - | 1 702 200 \$ | |

¹Le montant associé à une date de refus correspond au montant demandé.

²Le montant associé à une date de promesse correspond au montant promis. Si cette date est vide, le montant associé correspond au montant demandé.

Étude des crédits 2015-2016
Demande de renseignements particuliers

ANNEXE 1

| | |
|---------------|---|
| Demande n° 36 | Pour le Programme d'infrastructures Québec-Municipalités : pour chacun des volets et sous-volets, la liste des demandes reçues pour 2014-2015 et pour chacune des demandes, la décision du ministère, le montant accordé à la municipalité ou, le cas échéant, le motif du refus. Fournir le total des sommes versées en 2014-2015 pour chacun des volets et sous-volets. Inclure également l'état d'avancement et la ventilation des montants alloués dans le plan budgétaire 2015-2016. |
|---------------|---|

DEMANDE REÇUES EN 2014-2015 - DU 1 AVRIL 2014 AU 28 FÉVRIER 2015 (Sous-volet 1.4, 2.1, 2.5 et 5.1)

| Volet | Dossier | Demandeur | Projet | Date demande reçue | Date de refus ¹ | Date de promesse ² | Montant | Motif du refus |
|-------|---------|------------------------------|---|--------------------|----------------------------|-------------------------------|---------------|----------------|
| 5.1 | 557655 | Saint-Valérien | Rénovation du Centre communautaire de Saint-Valérien | 2014-09-12 | - - | - - | 2 460 193 \$ | |
| 5.1 | 557656 | Rivière-Rouge | Réaménagement avec agrandissement caserne incendie / garage municipal | 2014-09-12 | - - | - - | 980 066 \$ | |
| 5.1 | 557657 | Maddington | Agrandissement salle communautaire et bureau municipal | 2014-08-29 | - - | - - | 238 959 \$ | |
| 5.1 | 557658 | Saint-Hugues | Installation d'un réservoir d'eau raccordé à un puits artésien | 2014-09-10 | - - | - - | 55 834 \$ | |
| 5.1 | 557659 | Sainte-Gertrude-Manneville | Réfection du garage municipal | 2014-09-08 | - - | - - | 51 184 \$ | |
| 5.1 | 557660 | Sainte-Béatrix | Réfection des salles communautaires et installation d'un ascenseur | 2014-10-21 | - - | - - | 100 003 \$ | |
| 5.1 | 557661 | Saint-Fulgence | Réfection des bâtiments municipaux: Hôtel de ville, Caserne de pompiers, centres communautaires. | 2014-09-09 | - - | - - | 362 046 \$ | |
| 5.1 | 557662 | Ormstown | Construction Hotel de ville | 2014-09-11 | - - | - - | 1 759 118 \$ | |
| 5.1 | 557664 | Baie-du-Febvre | Projets Centre Communautaire de Baie-du-Febvre Réfection, amélioration et ajout d'infrastructures permettant de pallier aux problématiques majeures actuelles. | 2014-09-11 | - - | - - | 365 195 \$ | |
| 5.1 | 557665 | Saint-André-d'Argenteuil | Aménagement d'un bâtiment abritant le service sécurité incendie | 2014-09-10 | - - | - - | 1 923 690 \$ | |
| 5.1 | 557666 | Laurier-Station | Réfection du Centre communautaire de Laurier-Station | 2014-09-11 | - - | - - | 1 015 470 \$ | |
| 5.1 | 557667 | Saint-Urbain-Premier | Rénovation du centre municipal | 2014-09-11 | - - | - - | 226 451 \$ | |
| 5.1 | 557669 | Saint-Joseph-du-Lac | Rénovation du centre Sainte-Marie | 2014-09-11 | - - | - - | 546 748 \$ | |
| 5.1 | 557670 | Saint-Paul-de-l'Île-aux-Noix | Abri communautaire | 2014-09-12 | - - | - - | 178 500 \$ | |
| 5.1 | 557672 | Saint-Paul-de-l'Île-aux-Noix | Garage municipal | 2014-09-12 | - - | - - | 315 000 \$ | |
| 5.1 | 557683 | Sainte-Anne-de-Sabrevois | Réfection bâtiment municipal | 2014-09-12 | - - | - - | 306 600 \$ | |
| 5.1 | 557684 | Litchfield | Construction d'un nouveau bâtiment pour abriter les bureaux municipaux | 2014-09-12 | - - | - - | 285 000 \$ | |
| 5.1 | 557685 | Châteauguay | Construction d'un nouveau poste de police | 2014-09-11 | - - | - - | 18 604 000 \$ | |

¹Le montant associé à une date de refus correspond au montant demandé.

²Le montant associé à une date de promesse correspond au montant promis. Si cette date est vide, le montant associé correspond au montant demandé.

Étude des crédits 2015-2016
Demande de renseignements particuliers

ANNEXE 1

| | |
|---------------|---|
| Demande n° 36 | Pour le Programme d'infrastructures Québec-Municipalités : pour chacun des volets et sous-volets, la liste des demandes reçues pour 2014-2015 et pour chacune des demandes, la décision du ministère, le montant accordé à la municipalité ou, le cas échéant, le motif du refus. Fournir le total des sommes versées en 2014-2015 pour chacun des volets et sous-volets. Inclure également l'état d'avancement et la ventilation des montants alloués dans le plan budgétaire 2015-2016. |
|---------------|---|

DEMANDE REÇUES EN 2014-2015 - DU 1 AVRIL 2014 AU 28 FÉVRIER 2015 (Sous-volet 1.4, 2.1, 2.5 et 5.1)

| Volet | Dossier | Demandeur | Projet | Date demande reçue | Date de refus ¹ | Date de promesse ² | Montant | Motif du refus |
|-------|---------|-----------------------------|--|--------------------|----------------------------|-------------------------------|--------------|---|
| 5.1 | 557686 | Saint-Patrice-de-Beaurivage | Réfection de la caserne des incendies : travaux d'isolation, d'étanchéisation et de mise aux normes de certaines des composantes de la caserne des incendies | 2014-09-12 | - - | - - | 22 844 \$ | |
| 5.1 | 557689 | Grosse-Île | Garage municipale de Grosse-Île | 2014-09-29 | - - | - - | 113 250 \$ | |
| 5.1 | 557690 | Les Îles-de-la-Madeleine | Construction du Centre de services en réseaux publics | 2014-10-03 | - - | - - | 4 087 563 \$ | |
| 5.1 | 557701 | Saint-Joseph-de-Kamouraska | Construction et rénovation de la caserne incendie à Saint-Joseph-de-Kamouraska | 2014-12-17 | - - | - - | 175 805 \$ | |
| 5.1 | 557702 | Rigaud | Construction d'un garage municipal | 2015-01-14 | - - | - - | 1 622 028 \$ | |
| 5.1 | 557703 | Saint-Mathias-sur-Richelieu | Mise aux normes de l'Hôtel de ville | 2015-01-28 | - - | - - | 226 154 \$ | |
| 5.1 | 557704 | Disraeli | Réaménagement de l'Hôtel de Ville | 2015-02-19 | - - | - - | 76 696 \$ | |
| 5.1 | 557705 | Saint-Vianney | Rénovation extérieur du centre communautaire | 2015-02-20 | - - | - - | - \$ | Dossier incomplet - demande retournée au bénéficiaire |

¹Le montant associé à une date de refus correspond au montant demandé.

²Le montant associé à une date de promesse correspond au montant promis. Si cette date est vide, le montant associé correspond au montant demandé.

Étude des crédits 2015-2016
Demande de renseignements particuliers

ANNEXE 2

| | |
|---------------|---|
| Demande n° 36 | Pour le Programme d'infrastructures Québec-Municipalités : pour chacun des volets et sous-volets, la liste des demandes reçues pour 2014-2015 et pour chacune des demandes, la décision du ministère, le montant accordé à la municipalité ou, le cas échéant, le motif du refus. Fournir le total des sommes versées en 2014-2015 pour chacun des volets et sous-volets. Inclure également l'état d'avancement et la ventilation des montants alloués dans le plan budgétaire 2015-2016. |
|---------------|---|

DEMANDES REÇUES EN 2014-2015 - DU 1 AVRIL 2014 AU 28 FÉVRIER 2015 (Sous-volet 1.5)

| Volet | Dossier | Demandeur | Projet | Date demande reçue | Date de refus ¹ | Date de promesse ² | Montant | Motif du refus |
|-------|---------|--------------------------|-----------------------------|--------------------|----------------------------|-------------------------------|---------------|----------------|
| 1.5 | 525122 | Estérel | Renouvellement de conduites | 2014-05-26 | - - | 2014-08-14 | 496 650 \$ | |
| 1.5 | 525156 | Prévost | Renouvellement de conduites | 2014-07-16 | - - | - - | 1 019 550 \$ | |
| 1.5 | 525208 | Saint-Gabriel | Renouvellement de conduites | 2014-08-05 | - - | - - | 2 001 480 \$ | |
| 1.5 | 525240 | Repentigny | Renouvellement de conduites | 2014-10-01 | - - | - - | 869 700 \$ | |
| 1.5 | 525255 | Saint-Adolphe-d'Howard | Renouvellement de conduites | 2014-09-24 | - - | - - | 2 566 275 \$ | |
| 1.5 | 525259 | Repentigny | Renouvellement de conduites | 2014-04-09 | - - | 2014-08-14 | 112 500 \$ | |
| 1.5 | 525301 | Vallée-Jonction | Renouvellement de conduites | 2014-08-19 | - - | - - | 966 000 \$ | |
| 1.5 | 525312 | Repentigny | Renouvellement de conduites | 2014-05-09 | - - | 2014-08-14 | 321 100 \$ | |
| 1.5 | 525313 | Repentigny | Renouvellement de conduites | 2014-05-26 | - - | 2014-08-14 | 158 100 \$ | |
| 1.5 | 525320 | Chambly | Renouvellement de conduites | 2014-05-27 | - - | 2014-08-14 | 485 500 \$ | |
| 1.5 | 525355 | Les Îles-de-la-Madeleine | Renouvellement de conduites | 2014-04-16 | - - | 2014-05-20 | 369 445 \$ | |
| 1.5 | 525359 | Waterloo | Renouvellement de conduites | 2014-07-04 | - - | - - | 1 482 225 \$ | |
| 1.5 | 525360 | Boucherville | Renouvellement de conduites | 2014-05-07 | - - | 2014-06-09 | 1 046 950 \$ | |
| 1.5 | 525363 | Repentigny | Renouvellement de conduites | 2014-04-11 | - - | 2014-08-14 | 474 040 \$ | |
| 1.5 | 525364 | Montréal | Renouvellement de conduites | 2014-05-14 | - - | 2014-06-09 | 27 873 400 \$ | |
| 1.5 | 525365 | Repentigny | Renouvellement de conduites | 2014-05-09 | - - | 2014-08-14 | 292 500 \$ | |
| 1.5 | 525366 | Repentigny | Renouvellement de conduites | 2014-04-11 | - - | 2014-08-14 | 492 100 \$ | |
| 1.5 | 525367 | Saguenay | Renouvellement de conduites | 2014-06-10 | - - | 2014-08-14 | 2 208 600 \$ | |
| 1.5 | 525368 | Vaudreuil-Dorion | Renouvellement de conduites | 2014-04-28 | - - | 2014-06-09 | 151 250 \$ | |
| 1.5 | 525369 | La Malbaie | Renouvellement de conduites | 2014-04-30 | - - | 2014-08-14 | 3 801 000 \$ | |
| 1.5 | 525370 | Duparquet | Renouvellement de conduites | 2014-05-15 | - - | - - | 73 200 \$ | |
| 1.5 | 525371 | Lac-Bouchette | Renouvellement de conduites | 2014-06-05 | - - | 2014-08-14 | 792 000 \$ | |
| 1.5 | 525372 | Thetford Mines | Renouvellement de conduites | 2014-05-28 | - - | - - | 333 315 \$ | |
| 1.5 | 525373 | Thetford Mines | Renouvellement de conduites | 2014-05-28 | - - | - - | 403 020 \$ | |
| 1.5 | 525374 | Thetford Mines | Renouvellement de conduites | 2014-05-28 | - - | - - | 374 220 \$ | |
| 1.5 | 525375 | Cap-Santé | Renouvellement de conduites | 2014-05-28 | - - | 2014-08-14 | 123 300 \$ | |
| 1.5 | 525376 | L'Ange-Gardien | Renouvellement de conduites | 2014-06-04 | - - | 2014-08-14 | 102 690 \$ | |
| 1.5 | 525377 | Rimouski | Renouvellement de conduites | 2014-06-09 | - - | 2014-09-18 | 177 320 \$ | |
| 1.5 | 525378 | Hemmingford | Renouvellement de conduites | 2014-07-16 | - - | 2014-08-25 | 593 850 \$ | |
| 1.5 | 525379 | Shawinigan | Renouvellement de conduites | 2014-06-13 | - - | - - | 9 005 430 \$ | |
| 1.5 | 525380 | Sainte-Anne-des-Plaines | Renouvellement de conduites | 2014-06-17 | - - | - - | 1 185 600 \$ | |
| 1.5 | 525381 | Saint-Honoré-de-Shenley | Renouvellement de conduites | 2014-06-19 | - - | 2014-08-14 | 618 700 \$ | |
| 1.5 | 525382 | La Conception | Renouvellement de conduites | 2014-09-18 | - - | - - | 2 119 275 \$ | |

¹Le montant associé à une date de refus correspond au montant demandé.

²Le montant associé à une date de promesse correspond au montant promis. Si cette date est vide, le montant associé correspond au montant demandé.

Étude des crédits 2015-2016
Demande de renseignements particuliers

ANNEXE 2

| | |
|---------------|---|
| Demande n° 36 | Pour le Programme d'infrastructures Québec-Municipalités : pour chacun des volets et sous-volets, la liste des demandes reçues pour 2014-2015 et pour chacune des demandes, la décision du ministère, le montant accordé à la municipalité ou, le cas échéant, le motif du refus. Fournir le total des sommes versées en 2014-2015 pour chacun des volets et sous-volets. Inclure également l'état d'avancement et la ventilation des montants alloués dans le plan budgétaire 2015-2016. |
|---------------|---|

DEMANDES REÇUES EN 2014-2015 - DU 1 AVRIL 2014 AU 28 FÉVRIER 2015 (Sous-volet 1.5)

| Volet | Dossier | Demandeur | Projet | Date demande reçue | Date de refus ¹ | Date de promesse ² | Montant | Motif du refus |
|-------|---------|---|-----------------------------|--------------------|----------------------------|-------------------------------|---------------|--------------------------------|
| 1.5 | 525383 | Asbestos | Renouvellement de conduites | 2014-07-07 | - - | - - | 728 250 \$ | |
| 1.5 | 525384 | Sainte-Adèle | Renouvellement de conduites | 2014-07-08 | - - | 2014-09-18 | 201 240 \$ | |
| 1.5 | 525385 | Sainte-Anne-de-Bellevue | Renouvellement de conduites | 2014-09-24 | - - | - - | 859 395 \$ | |
| 1.5 | 525386 | Saint-Barnabé | Renouvellement de conduites | 2014-07-16 | 2014-07-28 | - - | 5 737 500 \$ | Abandon par la municipalité |
| 1.5 | 525387 | Saint-Barnabé | Renouvellement de conduites | 2014-09-19 | - - | - - | 5 330 775 \$ | |
| 1.5 | 525388 | Régie intermunicipale d'aqueduc de la vallée de Châteauguay | Renouvellement de conduites | 2014-08-25 | - - | 2014-09-09 | 872 310 \$ | |
| 1.5 | 525389 | Lac-Delage | Renouvellement de conduites | 2014-10-16 | - - | - - | 2 293 095 \$ | |
| 1.5 | 525390 | Sorel-Tracy | Renouvellement de conduites | 2014-09-03 | 2014-11-17 | - - | 335 340 \$ | Demande redirigée vers la TECQ |
| 1.5 | 525391 | Saint-Arsène | Renouvellement de conduites | 2014-09-10 | 2014-10-02 | - - | 236 250 \$ | Demande redirigée vers la TECQ |
| 1.5 | 525392 | East Broughton | Renouvellement de conduites | 2014-09-15 | - - | - - | 1 319 250 \$ | |
| 1.5 | 525393 | Sorel-Tracy | Renouvellement de conduites | 2014-09-19 | 2014-11-17 | - - | 565 110 \$ | Demande redirigée vers la TECQ |
| 1.5 | 525394 | Donnacoona | Renouvellement de conduites | 2014-09-24 | - - | - - | 675 840 \$ | |
| 1.5 | 525395 | Sorel-Tracy | Renouvellement de conduites | 2014-10-01 | 2014-11-17 | - - | 395 250 \$ | Demande redirigée vers la TECQ |
| 1.5 | 525396 | Témiscouata-sur-le-Lac | Renouvellement de conduites | 2014-10-01 | - - | - - | 1 288 125 \$ | |
| 1.5 | 525397 | Donnacoona | Renouvellement de conduites | 2014-10-16 | - - | - - | 861 990 \$ | |
| 1.5 | 525398 | Montréal | Renouvellement de conduites | 2014-11-04 | - - | - - | 69 730 725 \$ | |
| 1.5 | 525399 | Repentigny | Renouvellement de conduites | 2014-11-04 | - - | - - | 985 500 \$ | |
| 1.5 | 525350 | Gatineau | Renouvellement de conduites | 2014-12-18 | 2015-02-10 | - - | 675 \$ | Annulation du projet |
| 1.5 | 525386 | Saint-Barnabé | Renouvellement de conduites | 2014-07-16 | 2014-07-28 | - - | - \$ | Abandon par la municipalité |
| 1.5 | 525390 | Sorel-Tracy | Renouvellement de conduites | 2014-09-03 | 2014-11-17 | - - | 447 120 \$ | Annulation du projet |
| 1.5 | 525391 | Saint-Arsène | Renouvellement de conduites | 2014-09-10 | 2014-10-02 | - - | 315 000 \$ | Annulation du projet |
| 1.5 | 525393 | Sorel-Tracy | Renouvellement de conduites | 2014-09-19 | 2014-11-17 | - - | 753 480 \$ | Demande redirigée vers la TECQ |
| 1.5 | 525395 | Sorel-Tracy | Renouvellement de conduites | 2014-10-01 | 2014-11-17 | - - | 527 000 \$ | Demande redirigée vers la TECQ |
| 1.5 | 525400 | Mascouche | Renouvellement de conduites | 2014-10-01 | - - | - - | 2 240 985 \$ | |
| 1.5 | 525401 | Beaconsfield | Renouvellement de conduites | 2014-12-20 | - - | - - | 3 263 625 \$ | |
| 1.5 | 525402 | Beaconsfield | Renouvellement de conduites | 2014-12-20 | - - | - - | 3 905 550 \$ | |
| 1.5 | 525403 | Repentigny | Renouvellement de conduites | 2015-01-13 | - - | - - | 616 500 \$ | |
| 1.5 | 525404 | Repentigny | Renouvellement de conduites | 2015-01-13 | - - | - - | 211 140 \$ | |
| 1.5 | 525405 | Repentigny | Renouvellement de conduites | 2015-01-14 | - - | - - | 293 625 \$ | |
| 1.5 | 525406 | Repentigny | Renouvellement de conduites | 2015-01-15 | - - | - - | 436 050 \$ | |
| 1.5 | 525407 | Repentigny | Renouvellement de conduites | 2015-01-16 | - - | - - | 1 250 640 \$ | |

¹Le montant associé à une date de refus correspond au montant demandé.

²Le montant associé à une date de promesse correspond au montant promis. Si cette date est vide, le montant associé correspond au montant demandé.

Étude des crédits 2015-2016
Demande de renseignements particuliers

ANNEXE 2

| | |
|---------------|---|
| Demande n° 36 | Pour le Programme d'infrastructures Québec-Municipalités : pour chacun des volets et sous-volets, la liste des demandes reçues pour 2014-2015 et pour chacune des demandes, la décision du ministère, le montant accordé à la municipalité ou, le cas échéant, le motif du refus. Fournir le total des sommes versées en 2014-2015 pour chacun des volets et sous-volets. Inclure également l'état d'avancement et la ventilation des montants alloués dans le plan budgétaire 2015-2016. |
|---------------|---|

DEMANDES REÇUES EN 2014-2015 - DU 1 AVRIL 2014 AU 28 FÉVRIER 2015 (Sous-volet 1.5)

| Volet | Dossier | Demandeur | Projet | Date demande reçue | Date de refus ¹ | Date de promesse ² | Montant | Motif du refus |
|-------|---------|---------------------|-----------------------------|--------------------|----------------------------|-------------------------------|--------------|----------------|
| 1.5 | 525408 | Rosemère | Renouvellement de conduites | 2015-01-16 | - - | - - | 1 811 310 \$ | |
| 1.5 | 525409 | Saint-Calixte | Renouvellement de conduites | 2015-01-20 | - - | - - | 678 750 \$ | |
| 1.5 | 525410 | Repentigny | Renouvellement de conduites | 2015-01-24 | - - | - - | 597 600 \$ | |
| 1.5 | 525411 | Repentigny | Renouvellement de conduites | 2015-01-24 | - - | - - | 904 575 \$ | |
| 1.5 | 525412 | Montmagny | Renouvellement de conduites | 2015-01-24 | - - | - - | 257 526 \$ | |
| 1.5 | 525413 | Montréal | Renouvellement de conduites | 2015-01-28 | - - | - - | 7 020 435 \$ | |
| 1.5 | 525414 | Saint-Côme--Linière | Renouvellement de conduites | 2015-01-30 | - - | - - | 2 878 875 \$ | |
| 1.5 | 525415 | Notre-Dame-des-Pins | Renouvellement de conduites | 2015-02-07 | - - | - - | 370 500 \$ | |
| 1.5 | 525416 | Saint-Jean-Baptiste | Renouvellement de conduites | 2015-02-07 | - - | - - | 796 875 \$ | |
| 1.5 | 525417 | Mont-Royal | Renouvellement de conduites | 2015-02-11 | - - | - - | 3 251 400 \$ | |

¹Le montant associé à une date de refus correspond au montant demandé.

²Le montant associé à une date de promesse correspond au montant promis. Si cette date est vide, le montant associé correspond au montant demandé.

Étude des crédits 2015-2016
Demande de renseignements particuliers

Demande n° 37

Pour le Fonds sur l'infrastructure municipale rurale: pour chacun des volets et sous-volets, indiquer les sommes versées pour 2014-2015 en précisant les montants par municipalité et l'objet de la subvention. Fournir la liste des travaux qui n'ont pas été complétés au 31 décembre 2014

Total des sommes versées pour 2014-2015 pour chacun des volets et des sous-volets

| Volets | Total des sommes versées MAMOT pour 2014-2015¹ | Total des sommes versées SOFIL pour 2014-2015 |
|--|--|--|
| 1. Infrastructures pour l'eau potable et les eaux usées | Provincial : 772 414 \$ Fédéral : 46 875 \$ | Provincial : 11 635 507 \$ Fédéral : 0 \$ |
| 2. Développement des connaissances relatives aux infrastructures municipales | Provincial : 0 \$ Fédéral : 0 \$ | Provincial : 0 \$ Fédéral : 0 \$ |
| 3. Infrastructures de soutien au développement local ou régional | Provincial : 7 782 \$ Fédéral : 0 \$ | Provincial : 8 375 177 \$ Fédéral : 0 \$ |
| Total | Provincial : 780 196 \$ Fédéral : 46 875 \$ | Provincial : 20 010 684 \$ Fédéral : 0 \$ |

Total des sommes versées pour 2014-2015 pour chacun des volets et des sous-volets en précisant les montants par municipalité et l'objet de la subvention

Voir liste jointe – Annexe 1

Liste des travaux qui n'ont pas été complétés au 31 décembre 2014

Tous les travaux ont été complétés au 31 décembre 2014.

¹ La part provinciale est versée sur dix ans incluant les intérêts lorsque l'aide financière est de plus de 100 000 \$.

Étude des crédits 2015-2016
Demande de renseignements particuliers

Annexe 1

| | |
|---------------|---|
| Demande n° 37 | Pour le Fonds sur l'infrastructure municipale rurale: pour chacun des volets et sous-volets, indiquer les sommes versées pour 2014-2015 en précisant les montants par municipalité et l'objet de la subvention. Fournir la liste des travaux qui n'ont pas été complétés au 31 décembre 2014. |
|---------------|---|

Sommes versées part fédérale 2014-2015 du 1^{er} avril 2014 au 28 février

| Demandeur | Titre du projet | Date de chèque | Montant versé | SOFIL / MAMOT¹ |
|------------------------|------------------------------|-----------------------|----------------------|----------------------------------|
| Sainte-Hélène-de-Bagot | Alimentation en eau potable. | 2014-11-07 | 46 875,00 \$ | SOFIL |
| Total SOFIL | | | 46 875,00 \$ | SOFIL |

| | |
|---------------|---|
| Demande n° 37 | Pour le Fonds sur l'infrastructure municipale rurale: pour chacun des volets et sous-volets, indiquer les sommes versées pour 2014-2015 en précisant les montants par municipalité et l'objet de la subvention. Fournir la liste des travaux qui n'ont pas été complétés au 31 décembre 2014. |
|---------------|---|

Sommes versées part provinciale 2014-2015 - du 1^{er} avril 2014 au 28 février

| Demandeur | Titre du projet | Date de chèque | Montant versé | SOFIL / MAMOT ¹ |
|--------------------|--|----------------|---------------|----------------------------|
| Amos | Projet de mise aux normes des ouvrages d'alimentation en eau potable, de distribution, de collecte et de réfection d'ouvrages d'assainissement des eaux. | 2014-12-09 | 99 003,00 \$ | SOFIL |
| Ange-Gardien | Réseau d'égout et traitement des eaux usées. | 2014-08-24 | 95 252,00 \$ | SOFIL |
| Auclair | Mise aux normes des ouvrages d'approvisionnement en eau potable. | 2014-04-01 | 5 841,00 \$ | SOFIL |
| Auclair | Mise aux normes des ouvrages d'approvisionnement en eau potable. | 2014-04-15 | 24 196,00 \$ | SOFIL |
| Auclair | Mise aux normes des ouvrages d'approvisionnement en eau potable. | 2014-11-25 | 64 942,00 \$ | SOFIL |
| Batiscan | Mise aux normes des ouvrages d'approvisionnement et de distribution d'eau potable. | 2014-05-12 | 34 170,00 \$ | SOFIL |
| Beauharnois | Infrastructures d'assainissement des eaux usées. | 2014-05-22 | 13 864,00 \$ | SOFIL |
| Beauharnois | Mise aux normes de l'eau potable. | 2014-05-22 | 11 273,00 \$ | MAMOT |
| Beaumont | Collecte et assainissement des eaux usées. | 2015-02-16 | 42 965,00 \$ | SOFIL |
| Bedford | Réfection de l'aqueduc du boulevard Constable et de la station de pompage Mon Loisir. | 2014-09-16 | 60 907,00 \$ | SOFIL |
| Boisbriand | Réfection d'aqueduc, d'égout domestique, d'interception et de traitement des eaux usées. | 2014-08-18 | 690 789,00 \$ | SOFIL |
| Boischatel | Mise aux normes de l'usine de filtration de Deux-Montagnes. | 2014-08-05 | 125 868,00 \$ | SOFIL |
| Brownsburg-Chatham | Remplacement de la canalisation du ruisseau Mailhot (égout pluvial). | 2014-10-19 | 17 169,00 \$ | SOFIL |
| Brownsburg-Chatham | Mise aux normes de la station de traitement des eaux usées existante. | 2014-08-11 | 44 348,00 \$ | SOFIL |
| Bryson | Mise aux normes de l'alimentation en eau potable. | 2015-01-26 | 124 369,00 \$ | SOFIL |
| Cap-Santé | Mise aux normes eau potable. | 2014-05-16 | 62 651,00 \$ | SOFIL |
| Cap-Santé | Mise aux normes eau potable. | 2014-12-11 | 12 167,00 \$ | SOFIL |
| Carignan | Mise aux normes usine de production d'eau potable ville de Beauharnois - secteur Melocheville. | 2014-09-16 | 67 674,00 \$ | SOFIL |
| Chapais | Construction d'un système de traitement d'eaux usées. | 2015-02-24 | 111 465,00 \$ | SOFIL |
| Chelsea | Mise aux normes alimentation et distribution de l'eau potable (secteur Sheldrake). | 2014-12-27 | 102 701,00 \$ | MAMOT |
| Cowansville | Mise aux normes de la station de production d'eau potable. | 2014-04-01 | 13 347,00 \$ | SOFIL |
| Daveluyville | Prolongement du réseau d'égout domestique sous la rue Saint-Laurent. | 2014-06-16 | 205,00 \$ | SOFIL |
| Daveluyville | Prolongement du réseau d'égout domestique sous la rue Saint-Laurent. | 2015-02-10 | 11 449,00 \$ | SOFIL |
| Deux-Montagnes | Réfection des réseaux d'aqueduc et d'égout de la rue Élisabeth. | 2014-09-04 | 64 878,00 \$ | SOFIL |
| Donnacona | Traitement des eaux usées. | 2015-01-30 | 139 142,00 \$ | SOFIL |
| East Farnham | Remplacement de la canalisation du ruisseau Mailhot (égout pluvial). | 2014-07-18 | 104 273,00 \$ | SOFIL |
| East Hereford | Réfection des infrastructures sur la rue Principale entre les rues de l'Île Majeau et Masson. | 2014-10-12 | 10 986,00 \$ | SOFIL |
| Franklin | Assainissement des eaux. | 2014-12-13 | 57 611,00 \$ | SOFIL |
| Frelighsburg | Ajout d'un système de désinfection par irradiation UV et agrandissement de la réserve d'eau potable. | 2015-02-26 | 106 708,00 \$ | SOFIL |

| | |
|---------------|---|
| Demande n° 37 | Pour le Fonds sur l'infrastructure municipale rurale: pour chacun des volets et sous-volets, indiquer les sommes versées pour 2014-2015 en précisant les montants par municipalité et l'objet de la subvention. Fournir la liste des travaux qui n'ont pas été complétés au 31 décembre 2014. |
|---------------|---|

Sommes versées part provinciale 2014-2015 - du 1^{er} avril 2014 au 28 février

| Demandeur | Titre du projet | Date de chèque | Montant versé | SOFIL / MAMOT ¹ |
|--------------------|--|----------------|---------------|----------------------------|
| Frelighsburg | Ajout d'un système de désinfection par irradiation UV et agrandissement de la réserve d'eau potable. | 2015-02-26 | 141 561,00 \$ | SOFIL |
| Frontenac | Collecte et assainissement des eaux usées. | 2014-08-16 | 27 602,00 \$ | SOFIL |
| Gaspé | Assainissement des eaux usées municipalité de Portneuf-sur-Mer. | 2014-10-24 | 35 256,00 \$ | SOFIL |
| Gaspé | Assainissement des eaux usées municipalité de Portneuf-sur-Mer. | 2014-10-24 | 8 814,00 \$ | SOFIL |
| Gaspé | Traitement de l'eau potable définition du projet (en lien avec 610153). | 2014-05-19 | 60 181,00 \$ | SOFIL |
| Gaspé | Usine de production d'eau potable sur la rivière Chaudière (en lien avec 600050). | 2014-08-22 | 26 087,00 \$ | SOFIL |
| Grand-Saint-Esprit | Remplacement de la conduite d'aqueduc et drainage, rue Principale. | 2014-04-15 | 30 471,00 \$ | SOFIL |
| Grosses-Roches | Réfection de l'intersection des routes 173 et 275. | 2014-06-18 | 6 339,00 \$ | SOFIL |
| Grosses-Roches | Assainissement des eaux usées du secteur village. | 2014-06-18 | 472,00 \$ | MAMOT |
| Grosses-Roches | Assainissement des eaux usées. | 2014-09-28 | 48 750,00 \$ | SOFIL |
| Hinchinbrooke | Réfection de l'aqueduc et de l'égout sous les rues Patry, Taché, Varin et Blondeau. | 2014-12-15 | 66 826,00 \$ | SOFIL |
| Joliette | Mise aux normes usine de production d'eau potable ville de Beauharnois secteur Melocheville. | 2014-09-01 | 152 343,00 \$ | SOFIL |
| Joliette | Secteur Charles Couillard et école de la Marelle distribution de l'eau potable et collecte des eaux usées. | 2014-12-15 | 40 297,00 \$ | SOFIL |
| Kiamika | Mise en place d'un réseau de collecte et d'un traitement des eaux usées. | 2015-02-22 | 50 981,00 \$ | SOFIL |
| Kiamika | Mise en place d'un réseau de collecte et d'un traitement des eaux usées. | 2015-02-22 | 12 438,00 \$ | SOFIL |
| La Tuque | Usine de traitement de l'eau potable la Tuque. | 2014-10-04 | 232 895,00 \$ | SOFIL |
| Lac-aux-Sables | Mise aux normes alimentation et distribution de l'eau potable (secteur Sheldrake). | 2014-07-03 | 147 846,00 \$ | MAMOT |
| Lac-Etchemin | Travaux d'augmentation de la capacité et de mise aux normes de l'usine de filtration. | 2014-08-12 | 2 148,00 \$ | SOFIL |
| Lac-Etchemin | Mise aux normes de l'alimentation en eau potable du secteur Saint-Philippe. | 2014-08-12 | 44 241,00 \$ | SOFIL |
| Lac-Sainte-Marie | Réhabilitation du collecteur Saint-Dominique et égout pluvial sur les rues Laval, Roupe et Saint-François-Xavier. | 2014-07-13 | 25 991,00 \$ | SOFIL |
| Lac-Saint-Paul | Travaux de réhabilitation des infrastructures incluant l'enfouissement des réseaux câblés de la rue Saint-Joseph. | 2014-04-18 | 17 262,00 \$ | SOFIL |
| Lac-Saint-Paul | Distribution d'eau potable et collecte des eaux usées, route 143. | 2014-04-18 | 4 315,00 \$ | SOFIL |
| Léry | Réalisation des travaux relatifs au captage et au traitement de l'eau. | 2014-07-25 | 114 573,00 \$ | SOFIL |
| Léry | Réalisation des travaux relatifs au captage et au traitement de l'eau. | 2014-07-25 | 109 909,00 \$ | SOFIL |
| Les Coteaux | Projet de mise aux normes des ouvrages d'alimentation en eau potable, de distribution, de collecte et de réfection d'ouvrages d'assainissement des eaux. | 2014-06-29 | 2 189,00 \$ | SOFIL |

| | |
|---------------|---|
| Demande n° 37 | Pour le Fonds sur l'infrastructure municipale rurale: pour chacun des volets et sous-volets, indiquer les sommes versées pour 2014-2015 en précisant les montants par municipalité et l'objet de la subvention. Fournir la liste des travaux qui n'ont pas été complétés au 31 décembre 2014. |
|---------------|---|

Sommes versées part provinciale 2014-2015 - du 1^{er} avril 2014 au 28 février

| Demandeur | Titre du projet | Date de chèque | Montant versé | SOFIL / MAMOT ¹ |
|------------------------------|--|----------------|---------------|----------------------------|
| Les Coteaux | Projet de mise aux normes des ouvrages d'alimentation en eau potable, de distribution, de collecte et de réfection d'ouvrages d'assainissement des eaux. | 2014-06-29 | 16 213,00 \$ | MAMOT |
| Les Coteaux | Réfection d'aqueduc et d'égout route 173. | 2014-06-29 | 73 607,00 \$ | SOFIL |
| L'Île-Perrot | Assainissement des eaux usées municipalité de Portneuf-sur-Mer. | 2014-09-28 | 34 695,00 \$ | SOFIL |
| L'Isle-Verte | Mise aux normes de la station d'eau potable. | 2015-02-25 | 20 628,00 \$ | MAMOT |
| Magog | Infrastructures d'aqueduc et d'égout domestique (en lien avec PIQM 556481). | 2014-09-08 | 57 643,00 \$ | MAMOT |
| Magog | Infrastructures d'aqueduc et d'égout domestique (en lien avec PIQM 556481). | 2014-09-08 | 232 574,00 \$ | SOFIL |
| Magog | Infrastructures d'aqueduc et d'égout domestique (en lien avec PIQM 556481). | 2014-09-08 | 501,00 \$ | SOFIL |
| McMasterville | Réservoir d'eau potable et conduite d'amenée et de distribution d'eau (révision du formulaire no 610528, daté du 31 mai 2006). | 2014-07-31 | 58 548,00 \$ | SOFIL |
| McMasterville | Assainissement des eaux usées. | 2014-07-31 | 116 854,00 \$ | SOFIL |
| Montebello | Prolongement du réseau d'égout domestique sous la rue Saint-Laurent. | 2014-06-29 | 28 633,00 \$ | SOFIL |
| Mont-Tremblant | Mise aux normes de la station de production d'eau potable. | 2014-12-07 | 215 876,00 \$ | MAMOT |
| Mont-Tremblant | Infrastructures Pointe Meloche et secteur Grande-Île Est. | 2014-12-07 | 45 193,00 \$ | SOFIL |
| N-Dame-Auxiliatrice-Buckland | Réfection des infrastructures sur les rues Michaud, Alfred et Du Parc. | 2014-06-11 | 2 050,00 \$ | SOFIL |
| N-Dame-Auxiliatrice-Buckland | Réfection des infrastructures sur les rues Michaud, Alfred et Du Parc. | 2014-11-18 | 150 427,00 \$ | SOFIL |
| N-Dame-Auxiliatrice-Buckland | Travaux de réfection du boulevard Lacroix entrée sud (entre la 127 ^e rue et la 135 ^e rue et entre la 159 ^e rue et la 193 ^e rue). | 2015-02-08 | 25 357,00 \$ | SOFIL |
| N-Dame-Auxiliatrice-Buckland | Réfection de la 24 ^e rue et des infrastructures d'aqueduc et d'égouts de la 6 ^e avenue à la 8 ^e avenue. | 2015-02-08 | 78 250,00 \$ | SOFIL |
| Notre-Dame-des-Pins | Mise en place d'un réseau de collecte et d'un traitement des eaux usées. | 2014-10-14 | 23 292,00 \$ | SOFIL |
| Notre-Dame-de-Stanbridge | Mise à niveau de la station d'épuration des eaux usées. | 2014-12-14 | 162 891,00 \$ | SOFIL |
| Notre-Dame-de-Stanbridge | Réfection de l'avenue Royale entre la limite ouest de la municipalité (soit le pont de la rivière Montmorency) et la côte de l'Église. | 2014-12-14 | 6 771,00 \$ | SOFIL |
| Piopolis | Assainissement des eaux usées. | 2015-02-22 | 118 430,00 \$ | SOFIL |
| Piopolis | Assainissement des eaux usées. | 2015-02-22 | 5 940,00 \$ | MAMOT |
| Piopolis | Assainissement des eaux usées. | 2015-02-22 | 7 657,00 \$ | SOFIL |
| Pohénégamook | Infrastructures d'eau potable et d'eaux usées. | 2014-04-20 | 7 632,00 \$ | SOFIL |
| Pohénégamook | Infrastructures d'eau potable et d'eaux usées. | 2014-04-20 | 20 025,00 \$ | SOFIL |
| Pohénégamook | Infrastructures d'eau potable et d'eaux usées. | 2014-10-06 | 21 688,00 \$ | SOFIL |
| Portneuf-sur-Mer | Infrastructures d'aqueduc et d'égout domestique (en lien avec PIQM 556481). | 2014-04-20 | 113 383,00 \$ | SOFIL |

| | |
|---------------|---|
| Demande n° 37 | Pour le Fonds sur l'infrastructure municipale rurale: pour chacun des volets et sous-volets, indiquer les sommes versées pour 2014-2015 en précisant les montants par municipalité et l'objet de la subvention. Fournir la liste des travaux qui n'ont pas été complétés au 31 décembre 2014. |
|---------------|---|

Sommes versées part provinciale 2014-2015 - du 1^{er} avril 2014 au 28 février

| Demandeur | Titre du projet | Date de chèque | Montant versé | SOFIL / MAMOT ¹ |
|-----------------------------|---|----------------|---------------|----------------------------|
| Portneuf-sur-Mer | Rue Montcalm entre la rue de l'Ilménite et la rue de l'Église. Travaux de réfection des services municipaux, de fondation, de pavage et de trottoirs. | 2014-07-15 | 28 563,00 \$ | SOFIL |
| Portneuf-sur-Mer | Construction d'infrastructures d'aqueduc et d'égout. | 2014-07-20 | 49 743,00 \$ | SOFIL |
| Portneuf-sur-Mer | Construction d'infrastructures d'aqueduc et d'égout. | 2014-09-22 | 90 559,00 \$ | SOFIL |
| Portneuf-sur-Mer | Mise aux normes de l'alimentation en eau potable. | 2014-12-21 | 40 047,00 \$ | SOFIL |
| Portneuf-sur-Mer | Mise aux normes de l'alimentation en eau potable. | 2015-01-19 | 105 233,00 \$ | SOFIL |
| Potton | Réfection d'aqueduc, d'égout domestique, d'interception et de traitement des eaux usées. | 2014-06-20 | 31 793,00 \$ | SOFIL |
| Rigaud | Alimentation en eau potable. | 2015-01-26 | 43 870,00 \$ | SOFIL |
| Rivière-au-Tonnerre | Traitement de l'eau potable (en lien avec 611111). | 2014-06-23 | 15 812,00 \$ | SOFIL |
| Rivière-au-Tonnerre | Réfection d'aqueduc, d'égout domestique, d'interception et de traitement des eaux usées. | 2014-06-23 | 176 688,00 \$ | SOFIL |
| Saint-Boniface | L'amélioration du système de traitement des eaux usées. | 2014-05-22 | 62 805,00 \$ | SOFIL |
| Saint-Bruno | Mise aux normes de l'usine de filtration. | 2014-08-22 | 323 951,00 \$ | SOFIL |
| Saint-Bruno | Pointe Jameson phase 1, infrastructures d'égout sanitaire et d'aqueduc. | 2014-08-22 | 184 734,00 \$ | MAMOT |
| Saint-Bruno-de-Kamouraska | Alimentation en eau potable - mise aux normes. | 2014-11-09 | 31 599,00 \$ | SOFIL |
| Saint-Bruno-de-Kamouraska | Mise aux normes eau potable. | 2015-01-26 | 127 098,00 \$ | SOFIL |
| Saint-Côme-Linière | Réfection des infrastructures sur les rues Michaud, Alfred et Du Parc. | 2015-02-24 | 49 021,00 \$ | SOFIL |
| Saint-Damien | Réfection d'aqueduc, d'égout domestique, d'interception et de traitement des eaux usées. | 2014-09-23 | 101 448,00 \$ | SOFIL |
| Sainte-Angèle-de-Prémont | Usine de production d'eau potable sur la rivière Chaudière (en lien avec 600050). | 2014-08-21 | 43 128,00 \$ | SOFIL |
| Sainte-Angèle-de-Prémont | Égout domestique et assainissement des eaux usées. | 2014-08-21 | 10 096,00 \$ | SOFIL |
| Sainte-Angèle-de-Prémont | Égout domestique et assainissement des eaux usées. | 2015-02-16 | 155 745,00 \$ | SOFIL |
| Sainte-Clotilde | Assainissement des eaux usées et mise en place d'un réseau d'aqueduc dans le secteur des Parcs et du chemin Saint-Louis. | 2015-01-19 | 50 471,00 \$ | SOFIL |
| Sainte-Clotilde | Assainissement des eaux usées et mise en place d'un réseau d'aqueduc dans le secteur des Parcs et du chemin Saint-Louis. | 2015-01-27 | 224 870,00 \$ | SOFIL |
| Saint-Édouard-de-Lotbinière | Assainissement des eaux usées secteurs village et Désaulniers. | 2014-11-19 | 130 645,00 \$ | SOFIL |
| Saint-Édouard-de-Lotbinière | Projet commun d'alimentation en eau municipalités de Saint-Bruno, Hébertville-Station et Larouche (en lien avec PIQM 555054). | 2014-11-19 | 25 835,00 \$ | SOFIL |
| Saint-Édouard-de-Lotbinière | Projet commun d'alimentation en eau municipalités de Saint-Bruno, Hébertville-Station et Larouche (en lien avec PIQM 555054). | 2014-11-27 | 100 265,00 \$ | SOFIL |
| Saint-Édouard-de-Lotbinière | Assainissement des eaux. | 2015-01-19 | 13 643,00 \$ | SOFIL |
| Saint-Édouard-de-Lotbinière | Assainissement des eaux. | 2015-01-19 | 14,00 \$ | SOFIL |

| | |
|---------------|---|
| Demande n° 37 | Pour le Fonds sur l'infrastructure municipale rurale: pour chacun des volets et sous-volets, indiquer les sommes versées pour 2014-2015 en précisant les montants par municipalité et l'objet de la subvention. Fournir la liste des travaux qui n'ont pas été complétés au 31 décembre 2014. |
|---------------|---|

Sommes versées part provinciale 2014-2015 - du 1^{er} avril 2014 au 28 février

| Demandeur | Titre du projet | Date de chèque | Montant versé | SOFIL / MAMOT ¹ |
|--------------------------------|---|----------------|---------------|----------------------------|
| Sainte-Euphémie-sur-Riv-du-Sud | Collecte, interception et traitement des eaux usées et remplacement d'une conduite d'aqueduc. | 2014-09-20 | 23 616,00 \$ | SOFIL |
| Sainte-Euphémie-sur-Riv-du-Sud | Collecte, interception et traitement des eaux usées et remplacement d'une conduite d'aqueduc. | 2014-11-23 | 78 955,00 \$ | SOFIL |
| Sainte-Euphémie-sur-Riv-du-Sud | Collecte, interception et traitement des eaux usées et remplacement d'une conduite d'aqueduc. | 2015-01-12 | 465,00 \$ | SOFIL |
| Sainte-Hélène-de-Bagot | Mise aux normes des infrastructures municipales, amélioration de l'approvisionnement et du traitement de l'eau potable. | 2014-04-10 | 45 751,00 \$ | SOFIL |
| Sainte-Hélène-de-Bagot | Construction d'un nouveau puits. | 2014-05-19 | 30 976,00 \$ | SOFIL |
| Sainte-Julienne | Assainissement des eaux usées. | 2015-02-16 | 46 849,00 \$ | SOFIL |
| Sainte-Justine | Assainissement des eaux usées. | 2014-10-08 | 37 001,00 \$ | SOFIL |
| Sainte-Marie | Réfection de la 4e avenue, Amos. | 2014-09-16 | 20 186,00 \$ | SOFIL |
| Sainte-Marie | Mise aux normes et modifications de l'usine de filtration. | 2014-04-27 | 127 924,00 \$ | SOFIL |
| Sainte-Marie | Projet d'infrastructures d'alimentation en eau potable. | 2014-04-28 | 187 101,00 \$ | SOFIL |
| Sainte-Marie | Assainissement des eaux usées du secteur Farm Point. | 2014-04-28 | 20 492,00 \$ | SOFIL |
| Sainte-Marie | Usine de filtration. | 2014-06-23 | 179 688,00 \$ | SOFIL |
| Sainte-Marie | Système de dosage permanent de charbon activé | 2014-12-02 | 244 273,00 \$ | SOFIL |
| Saint-Eusèbe | et améliorations au système de contrôles | 2014-05-08 | 11 828,00 \$ | SOFIL |
| Saint-Eusèbe | Mise aux normes de l'usine de filtration de l'eau potable. | 2014-11-23 | 79 381,00 \$ | SOFIL |
| Saint-Eusèbe | Usine de production d'eau potable sur la rivière Chaudière (en lien avec 600050). | 2015-02-23 | 93 580,00 \$ | SOFIL |
| Saint-Félix-de-Valois | Usine de production d'eau potable sur la rivière Chaudière (en lien avec 600050). | 2014-07-23 | 29 942,00 \$ | SOFIL |
| Saint-Gabriel | Usine de production d'eau potable sur la rivière Chaudière (en lien avec 600050). | 2014-05-14 | 23 367,00 \$ | SOFIL |
| Saint-Gabriel | Mise en conformité de l'usine de filtration. | 2014-12-03 | 16 631,00 \$ | SOFIL |
| Saint-Gabriel | Usine d'eau potable de Donnacona. | 2014-12-03 | 45 392,00 \$ | SOFIL |
| Saint-Gabriel | Projet d'implantation d'infrastructures de collecte des eaux usées pour le secteur Village et le secteur Jones. | 2015-01-05 | 15 532,00 \$ | SOFIL |
| Saint-Georges | Construction d'un nouveau puits. | 2015-01-06 | 52 369,00 \$ | SOFIL |
| Saint-Georges | Distribution d'eau potable et assainissement des eaux usées dans le secteur SaintAntoine-Abbé. | 2015-01-06 | 26 558,00 \$ | SOFIL |
| Saint-Georges | Infrastructures Pointe Meloche et secteur Grande-Île Est. | 2015-01-06 | 27 754,00 \$ | SOFIL |
| Saint-Gervais | Mise aux normes des infrastructures municipales, amélioration de l'approvisionnement et du traitement de l'eau potable. | 2014-06-13 | 48 938,00 \$ | SOFIL |

| | |
|---------------|---|
| Demande n° 37 | Pour le Fonds sur l'infrastructure municipale rurale: pour chacun des volets et sous-volets, indiquer les sommes versées pour 2014-2015 en précisant les montants par municipalité et l'objet de la subvention. Fournir la liste des travaux qui n'ont pas été complétés au 31 décembre 2014. |
|---------------|---|

Sommes versées part provinciale 2014-2015 - du 1^{er} avril 2014 au 28 février

| Demandeur | Titre du projet | Date de chèque | Montant versé | SOFIL / MAMOT ¹ |
|------------------------------|--|----------------|---------------|----------------------------|
| Saint-Jean-de-Dieu | Travaux de réhabilitation des infrastructures incluant l'enfouissement des réseaux câblés de la rue Saint-Joseph. | 2014-04-20 | 115 839,00 \$ | SOFIL |
| Saint-Jean-de-Dieu | Assainissement des eaux usées municipalité de Portneuf-sur-Mer. | 2014-04-24 | 11 474,00 \$ | SOFIL |
| Saint-Jean-de-Dieu | Usine de traitement d'eau potable. | 2014-10-13 | 75 249,00 \$ | SOFIL |
| Saint-Jean-de-Dieu | Usine de traitement d'eau potable. | 2015-02-16 | 32 465,00 \$ | SOFIL |
| Saint-Jean-sur-Richelieu | Usine de traitement d'eau potable. | 2014-06-23 | 196 525,00 \$ | SOFIL |
| Saint-Jérôme | Réfection de l'aqueduc du boulevard Constable et de la station de pompage Mon Loisir. | 2014-10-16 | 186 643,00 \$ | SOFIL |
| Saint-Jérôme | Projet de mise aux normes des ouvrages d'alimentation en eau potable, de distribution, de collecte et de réfection d'ouvrages d'assainissement des eaux. | 2014-12-09 | 184 328,00 \$ | SOFIL |
| Saint-Joseph-de-Lepage | Mise à niveau de l'usine de traitement d'eau potable de Mont-Tremblant secteur Village. | 2014-04-09 | 43 510,00 \$ | SOFIL |
| Saint-Joseph-de-Lepage | Mise à niveau de l'usine de traitement d'eau potable de Mont-Tremblant secteur Village. | 2014-08-20 | 575,00 \$ | SOFIL |
| Saint-Joseph-de-Lepage | Mise aux normes de l'approvisionnement en eau souterraine et assainissement des eaux usées. | 2014-10-30 | 118,00 \$ | MAMOT |
| Saint-Joseph-de-Lepage | Mise aux normes de l'approvisionnement en eau souterraine et assainissement des eaux usées. | 2014-10-30 | 18 088,00 \$ | SOFIL |
| Saint-Joseph-de-Lepage | Réhabilitation du puits 4-A et construction d'un réservoir avec poste de surpression. | 2014-10-30 | 18 088,00 \$ | SOFIL |
| Saint-Joseph-de-Lepage | Réaménagement de la rue de la Reine. | 2014-10-30 | 118,00 \$ | MAMOT |
| Saint-Joseph-de-Sorel | Réaménagement de la rue de la Reine. | 2014-12-16 | 54 395,00 \$ | SOFIL |
| Saint-Joseph-du-Lac | Mise aux normes de l'eau potable du secteur Anse-au-Griffon. | 2014-08-23 | 74 074,00 \$ | SOFIL |
| Saint-Joseph-du-Lac | Traitement de l'eau potable. | 2014-10-30 | 135 104,00 \$ | SOFIL |
| Saint-Léon-de-Standon | Assainissement des eaux usées. | 2014-07-15 | 15 291,00 \$ | SOFIL |
| Saint-Léon-de-Standon | Assainissement des eaux usées. | 2014-08-10 | 33 496,00 \$ | SOFIL |
| Saint-Léon-de-Standon | Alimentation en eau potable. | 2014-08-10 | 8 374,00 \$ | SOFIL |
| Saint-Liboire | Alimentation en eau potable. | 2014-04-12 | 36 620,00 \$ | SOFIL |
| Saint-Louis | Construction de conduites d'eau potable au domaine du Lac Lemenn et au domaine du Lac Dufour. | 2014-06-20 | 142 058,00 \$ | SOFIL |
| Saint-Moïse | Remplacement du poste de surpression du réservoir de la 22e avenue. | 2014-07-15 | 2 418,00 \$ | SOFIL |
| Saint-Moïse | Mise aux normes de l'usine de filtration de l'eau potable. | 2014-07-15 | 18 030,00 \$ | SOFIL |
| Saint-Pascal | Infrastructures d'aqueduc et d'égout domestique (en lien avec PIQM 556481). | 2014-10-13 | 104 548,00 \$ | SOFIL |
| Saint-Paul-de-l'Île-aux-Noix | Infrastructures d'aqueduc et d'égout domestique (en lien avec PIQM 556481). | 2014-09-09 | 242 768,00 \$ | SOFIL |
| Saint-Paul-de-l'Île-aux-Noix | Mise en place d'un réseau d'égouts sanitaire avec traitement des eaux usées. | 2015-01-26 | 31 689,00 \$ | SOFIL |

| | |
|---------------|---|
| Demande n° 37 | Pour le Fonds sur l'infrastructure municipale rurale: pour chacun des volets et sous-volets, indiquer les sommes versées pour 2014-2015 en précisant les montants par municipalité et l'objet de la subvention. Fournir la liste des travaux qui n'ont pas été complétés au 31 décembre 2014. |
|---------------|---|

Sommes versées part provinciale 2014-2015 - du 1^{er} avril 2014 au 28 février

| Demandeur | Titre du projet | Date de chèque | Montant versé | SOFIL / MAMOT ¹ |
|--|---|----------------|---------------|----------------------------|
| Saint-Philippe-de-Néri | Réfection des réseaux au centre-ville de Joliette, rues Notre-Dame, Manseau, Place Bourget (de Notre-Dame à SaintLouis) et SaintPaul. | 2014-12-09 | 10 598,00 \$ | SOFIL |
| Saint-Philippe-de-Néri | Traitement des eaux usées. | 2014-12-09 | 63 701,00 \$ | SOFIL |
| Saint-Polycarpe | Assainissement des eaux usées - municipalité de Portneuf-sur-Mer. | 2014-11-24 | 40 448,00 \$ | SOFIL |
| Saint-Roch-de-l'Achigan | Mise aux normes des installations de captage et distribution d'eau potable - Secteur Owl's Head | 2014-04-15 | 13 690,00 \$ | SOFIL |
| Saint-Roch-de-l'Achigan | Mise aux normes de l'eau potable du secteur Anse-au-Griffon. | 2014-09-11 | 22 385,00 \$ | SOFIL |
| Saint-Urbain-Premier | Collecte, interception et traitement des eaux usées - secteur Athelstan. | 2014-09-22 | 183 503,00 \$ | SOFIL |
| Saint-Valentin | Réfection des réseaux au centre-ville de Joliette, rues Notre-Dame, Manseau, Place Bourget (de Notre-Dame à SaintLouis) et SaintPaul. | 2014-06-27 | 99 785,00 \$ | SOFIL |
| Saint-Zénon | Mise en place d'un réseau de collecte et d'un traitement des eaux usées. | 2015-02-12 | 11 340,00 \$ | SOFIL |
| Saint-Zotique | Mise en place des infrastructures, phase 3 - secteur SaintAthanasie. | 2014-07-13 | 17 400,00 \$ | SOFIL |
| Saint-Zotique | Égout domestique et assainissement des eaux usées. | 2014-11-19 | 25 626,00 \$ | SOFIL |
| Salaberry-de-Valleyfield | Usine de filtration de l'Île-Perrot mise en conformité. | 2015-01-31 | 337 415,00 \$ | SOFIL |
| Salaberry-de-Valleyfield | Réfection des réseaux d'aqueduc et d'égout (Phase 2 de l'assainissement des eaux usées). | 2015-01-31 | 68 538,00 \$ | SOFIL |
| Shawville | Mise en place d'un réseau d'égouts sanitaire avec traitement des eaux usées. | 2014-11-18 | 91 710,00 \$ | SOFIL |
| Stanbridge | L'amélioration du système de traitement des eaux usées. | 2015-02-02 | 63 033,00 \$ | SOFIL |
| Stanbridge | Alimentation en eau potable. | 2015-02-02 | 15 758,00 \$ | SOFIL |
| Stratford | Mise aux normes des équipements d'eau potable. | 2014-04-11 | 3 545,00 \$ | SOFIL |
| Stratford | Réfection des infrastructures sur les rues Michaud, Alfred et du Parc. | 2014-04-11 | 29 779,00 \$ | SOFIL |
| Stukely-Sud | Infrastructures de collecte et d'assainissement des eaux usées municipales. | 2014-07-02 | 8 852,00 \$ | MAMOT |
| Valcourt | Infrastructures de collecte et d'assainissement des eaux usées municipales. | 2014-12-22 | 15 745,00 \$ | SOFIL |
| Valcourt | Réfection des infrastructures sur la rue Principale entre les rues de l'Île Majeau et Masson. | 2014-12-23 | 24 729,00 \$ | SOFIL |
| Val-Joli | Prolongement du réseau d'égout domestique secteur Est. | 2014-07-20 | 27 413,00 \$ | SOFIL |
| Vaudreuil-Dorion | Prolongement du réseau d'égout domestique secteur Est. | 2014-07-19 | 43 719,00 \$ | SOFIL |
| Venise-en-Québec | Travaux de modifications à la station de traitement des eaux usées. | 2014-12-02 | 300 341,00 \$ | SOFIL |
| Action jeunesse St-Pie X de Longueuil inc. | Assainissement des eaux usées municipalité de Portneuf-sur-Mer. | 2014-12-19 | 52 230,00 \$ | SOFIL |
| Alma | Mise en place d'un réseau de collecte et d'un traitement des eaux usées. | 2014-11-30 | 75 827,00 \$ | SOFIL |
| Alma | Construction du chalet d'accueil et amélioration du système d'enneigement (révision). | 2014-12-01 | 25 278,00 \$ | SOFIL |
| Alma | Aménagement récréo-touristique de la promenade de la Rivière-aux-Rochers. | 2014-12-01 | 133 021,00 \$ | SOFIL |

| | |
|---------------|---|
| Demande n° 37 | Pour le Fonds sur l'infrastructure municipale rurale: pour chacun des volets et sous-volets, indiquer les sommes versées pour 2014-2015 en précisant les montants par municipalité et l'objet de la subvention. Fournir la liste des travaux qui n'ont pas été complétés au 31 décembre 2014. |
|---------------|---|

Sommes versées part provinciale 2014-2015 - du 1^{er} avril 2014 au 28 février

| Demandeur | Titre du projet | Date de chèque | Montant versé | SOFIL / MAMOT ¹ |
|---|--|----------------|-----------------|----------------------------|
| Alma | Aménagement récréo-touristique de la promenade de la Rivière-aux-Rochers. | 2015-01-23 | 56 701,00 \$ | SOFIL |
| Centre d'interprétation de l'eau de Laval | Aménagement récréo-touristique de la promenade de la Rivière-aux-Rochers. | 2014-05-24 | 3 752,00 \$ | SOFIL |
| Centre d'interprétation de l'eau de Laval | Construction d'un complexe intérieur de soccer au parc Chauveau. | 2014-08-26 | 17 141,00 \$ | SOFIL |
| Centre plein air Mont Kanasuta | Projet d'agrandissement et de rénovation du centre multiculturel. | 2014-06-08 | 70 645,00 \$ | SOFIL |
| Centre plein air Mont Kanasuta | Construction d'un nouveau centre communautaire. | 2014-10-30 | 17 961,00 \$ | SOFIL |
| Chandler | Revitalisation du centre-ville d'Alma (révision 1). | 2014-04-28 | 308,00 \$ | SOFIL |
| Chandler | Revitalisation du centre-ville d'Alma (révision 1). | 2015-02-09 | 64 578,00 \$ | SOFIL |
| Chelsea | Installations d'infrastructures d'aqueduc et d'égout pour desservir un développement résidentiel près du Mont-Édouard. | 2014-12-27 | 228 225,00 \$ | SOFIL |
| Comité sportif Neubois | Installations d'infrastructures d'aqueduc et d'égout pour desservir un développement résidentiel près du Mont-Édouard. | 2014-09-28 | 54 229,00 \$ | SOFIL |
| Coteau-du-Lac | Trois-Rivières sur Saint-Laurent. | 2014-08-18 | 22 131,00 \$ | SOFIL |
| Coteau-du-Lac | Projet de développement du Parc Marie-Vicorin. | 2014-12-23 | 74 590,00 \$ | SOFIL |
| Côte-Nord-du-Golfe-du-Saint-Laurent | Réfection du centre social municipal. | 2014-05-19 | 36 158,00 \$ | SOFIL |
| Côte-Nord-du-Golfe-du-Saint-Laurent | Centre Lac-Brome. | 2014-05-19 | 9 040,00 \$ | SOFIL |
| Dolbeau-Mistassini | Implantation d'un parc industriel. | 2015-02-05 | 26 864,00 \$ | SOFIL |
| Gatineau | Implantation d'un parc industriel. | 2014-12-02 | 1 215 736,00 \$ | SOFIL |
| Héritage New Carlisle | Reconstruction du pavillon de services. | 2014-11-20 | 23 861,00 \$ | SOFIL |
| La Nouvelle-Beauce | Réfection du chemin River (révision). | 2014-06-26 | 25 788,00 \$ | SOFIL |
| La Pocatière | Relocalisation du Patro de Lévis au Monastère de la Visitation. | 2014-04-29 | 16 733,00 \$ | SOFIL |
| La Pocatière | Mise en place d'un parc industriel. | 2014-05-20 | 124 133,00 \$ | SOFIL |
| La Pocatière | Réhabilitation et mise aux normes des systèmes de réfrigération mécanique de l'aréna Marcel-Claveau (révision 1). | 2014-09-15 | 65 250,00 \$ | SOFIL |
| La Pocatière | Projet d'augmentation de la capacité de production de l'usine de traitement d'eau potable. | 2014-09-15 | 38 910,00 \$ | SOFIL |
| La Pocatière | Projet d'augmentation de la capacité de production de l'usine de traitement d'eau potable. | 2014-12-09 | 138 817,00 \$ | SOFIL |
| La Pocatière | Projet d'augmentation de la capacité de production de l'usine de traitement d'eau potable. | 2015-02-25 | 128 225,00 \$ | SOFIL |
| La Pocatière | Réfection du Centre Sportif Réjean Tremblay (révision 1). | 2015-02-25 | 2 412,00 \$ | SOFIL |
| La Tuque | Réfection du Centre Sportif Réjean Tremblay (révision 1). | 2014-09-29 | 31 379,00 \$ | SOFIL |

| | |
|---------------|---|
| Demande n° 37 | Pour le Fonds sur l'infrastructure municipale rurale: pour chacun des volets et sous-volets, indiquer les sommes versées pour 2014-2015 en précisant les montants par municipalité et l'objet de la subvention. Fournir la liste des travaux qui n'ont pas été complétés au 31 décembre 2014. |
|---------------|---|

Sommes versées part provinciale 2014-2015 - du 1^{er} avril 2014 au 28 février

| Demandeur | Titre du projet | Date de chèque | Montant versé | SOFIL / MAMOT ¹ |
|--------------------------------------|---|----------------|---------------|----------------------------|
| Lac-Brome | Rénovations et améliorations du Centre communautaire Saint-Luc. | 2014-04-03 | 122 639,00 \$ | SOFIL |
| L'Ange-Gardien | Réfection du centre social municipal. | 2015-01-19 | 23 384,00 \$ | SOFIL |
| L'Anse-Saint-Jean | Construction d'un aréna/salle communautaire. | 2014-08-24 | 55 607,00 \$ | SOFIL |
| L'Anse-Saint-Jean | Réhabilitation et mise aux normes des systèmes de réfrigération mécanique de l'aréna Marcel-Claveau (révision 1). | 2014-08-24 | 13 902,00 \$ | SOFIL |
| Le Domaine Forget de Charlevoix inc. | Construction d'un pavillon communautaire et sportif et de rénovation de l'actuelle "Maison des jeunes". | 2014-09-21 | 33 550,00 \$ | SOFIL |
| Le Domaine Forget de Charlevoix inc. | Trois-Rivières sur Saint-Laurent. | 2014-12-13 | 99 259,00 \$ | SOFIL |
| Le Domaine Forget de Charlevoix inc. | Construction du Centre Meredith, complexe récréatif et culturel. | 2015-02-27 | 30 206,00 \$ | SOFIL |
| L'Épiphanie | Construction d'un centre récréatif. | 2014-11-14 | 16 308,00 \$ | SOFIL |
| Les Amis des Jardins de Métis inc. | Mise en valeur du noyau villageois, restauration du Pavillon Wilson et réaménagement du parc Wilson. | 2014-08-06 | 32 402,00 \$ | SOFIL |
| Lévis | Réfection du centre communautaire Guy-Melancon. | 2014-09-24 | 212 888,00 \$ | SOFIL |
| Lévis | Construction d'un aréna/salle communautaire. | 2014-12-08 | 48 299,00 \$ | SOFIL |
| Lévis | Revitalisation du centre-ville d'Alma (révision 1). | 2014-12-09 | 49 407,00 \$ | SOFIL |
| Lévis | Aménagement d'un centre d'interprétation de l'eau à Laval. | 2014-12-28 | 188 476,00 \$ | SOFIL |
| Maison de famille des Maskoutains | Aménagement d'un centre d'interprétation de l'eau à Laval. | 2015-01-25 | 37 584,00 \$ | SOFIL |
| Messines | Construction du chalet d'accueil et amélioration du système d'enneigement (révision). | 2014-10-14 | 20 857,00 \$ | SOFIL |
| Napierville | Trois-Rivières sur Saint-Laurent. | 2014-12-05 | 65 201,00 \$ | SOFIL |
| New Richmond | Traitement des eaux usées. | 2014-11-15 | 49 518,00 \$ | SOFIL |
| New Richmond | Projet de développement du Parc Marie-Victorin. | 2014-11-27 | 93 011,00 \$ | SOFIL |
| New Richmond | Mise en valeur du noyau villageois: restauration du Pavillon Wilson et réaménagement du parc Wilson. | 2014-12-13 | 8 417,00 \$ | SOFIL |
| New Richmond | Construction d'une patinoire couverte à Chevery. | 2015-01-21 | 25 463,00 \$ | SOFIL |
| Parc Marie-Victorin | Construction d'une patinoire couverte à Chevery. | 2014-05-14 | 31 795,00 \$ | SOFIL |
| Parc Marie-Victorin | Agrandissement et mise aux normes du bâtiment des Coeurs Vaillants, âge d'or. | 2014-05-31 | 41 870,00 \$ | SOFIL |
| Parc Marie-Victorin | Construction d'un complexe intérieur de soccer au parc Chauveau. | 2014-08-23 | 27 209,00 \$ | SOFIL |
| Parc Marie-Victorin | Construction d'un complexe intérieur de soccer au parc Chauveau. | 2014-09-03 | 36 690,00 \$ | SOFIL |
| Parc Marie-Victorin | Construction d'un complexe intérieur de soccer au parc Chauveau. | 2014-09-18 | 7 682,00 \$ | SOFIL |

| | |
|---------------|---|
| Demande n° 37 | Pour le Fonds sur l'infrastructure municipale rurale: pour chacun des volets et sous-volets, indiquer les sommes versées pour 2014-2015 en précisant les montants par municipalité et l'objet de la subvention. Fournir la liste des travaux qui n'ont pas été complétés au 31 décembre 2014. |
|---------------|---|

Sommes versées part provinciale 2014-2015 - du 1^{er} avril 2014 au 28 février

| Demandeur | Titre du projet | Date de chèque | Montant versé | SOFIL / MAMOT ¹ |
|--------------------------|---|----------------|---------------|----------------------------|
| Parc Marie-Victorin | Réfection et prolongement de la 10e avenue (révision 1). | 2014-10-25 | 4 638,00 \$ | SOFIL |
| Parc Marie-Victorin | La rénovation et l'agrandissement du Colisée de Rimouski. | 2014-11-15 | 6 280,00 \$ | SOFIL |
| Parc Marie-Victorin | La rénovation et l'agrandissement du Colisée de Rimouski. | 2015-02-05 | 66 516,00 \$ | SOFIL |
| Patro de Lévis | Centre multiservices "Maison pour tous de Saint-Jean-Eudes". | 2014-04-05 | 162 810,00 \$ | SOFIL |
| Port-Cartier | Centre multiservices "Maison pour tous de Saint-Jean-Eudes". | 2015-02-07 | 23 403,00 \$ | SOFIL |
| Port-Cartier | Construction d'un aréna/salle communautaire. | 2015-02-07 | 7 782,00 \$ | MAMOT |
| Port-Cartier | Projet de développement du Parc Marie-Victorin. | 2015-02-07 | 124 743,00 \$ | SOFIL |
| Québec | Projet de développement du Parc Marie-Victorin. | 2014-05-28 | 95 062,00 \$ | SOFIL |
| Québec | Projet de développement du Parc Marie-Victorin. | 2014-05-28 | 91 091,00 \$ | SOFIL |
| Québec | Cité des rivières (phase III) : Marché de la gare. | 2014-09-23 | 360 092,00 \$ | SOFIL |
| Québec | Cité des rivières (phase III) : Marché de la gare. | 2014-11-23 | 52 930,00 \$ | SOFIL |
| Québec | Aménagement de la gorge de la rivière Magog. | 2014-12-16 | 121 409,00 \$ | SOFIL |
| Richmond | Centre communautaire multifonctionnel de Saint-Sylvestre. | 2015-01-29 | 47 968,00 \$ | SOFIL |
| Rimouski | Centre communautaire multifonctionnel de Saint-Sylvestre. | 2014-09-04 | 26 064,00 \$ | SOFIL |
| Rimouski | Reconstruction du pavillon de services. | 2014-11-07 | 277 074,00 \$ | SOFIL |
| Saguenay | Projet d'aménagement de la phase II du parc industriel régional de Saint-Urbain. | 2014-11-19 | 18 680,00 \$ | SOFIL |
| Saguenay | Prolongement des réseaux d'aqueduc et d'égout de la municipalité de Scott vers la Cache à Maxime. | 2014-11-19 | 74 647,00 \$ | SOFIL |
| Saguenay | Centre de congrès et d'expositions de Lévis. | 2014-11-18 | 99 093,00 \$ | SOFIL |
| Saint-Ambroise | Relocalisation (nouvelle construction) de la Maison de la Famille des Maskoutains. | 2014-07-13 | 12 221,00 \$ | SOFIL |
| Saint-Ambroise | Mise en valeur du parc William Price. | 2014-09-11 | 11 847,00 \$ | SOFIL |
| Saint-Ambroise | Prolongement des réseaux d'aqueduc et d'égout de la municipalité de Scott vers la Cache à Maxime. | 2014-11-24 | 54 218,00 \$ | SOFIL |
| Saint-Anselme | Construction d'un amphithéâtre. | 2014-11-25 | 140 644,00 \$ | SOFIL |
| Saint-Anselme | Cité des rivières (phase III) : Marché de la gare. | 2014-12-17 | 45 339,00 \$ | SOFIL |
| Saint-Anselme | Mise en place d'un parc industriel. | 2015-01-25 | 94 115,00 \$ | SOFIL |
| Saint-David-de-Falardeau | Projet de développement du Parc Marie-Victorin. | 2015-02-02 | 49 635,00 \$ | SOFIL |
| Saint-David-de-Falardeau | Projet de développement du Parc Marie-Victorin. | 2015-02-02 | 90 075,00 \$ | SOFIL |
| Saint-Luc-de-Bellechasse | Trois-Rivières sur Saint-Laurent. | 2014-11-18 | 18 329,00 \$ | SOFIL |
| Saint-Raymond | Trois-Rivières sur Saint-Laurent. | 2015-02-23 | 70 259,00 \$ | SOFIL |
| Saint-Urbain | Projet de développement du Parc Marie-Victorin. | 2014-11-18 | 17 420,00 \$ | SOFIL |
| Scott | Construction d'un centre communautaire multifonctionnel. | 2014-04-17 | 1 056,00 \$ | SOFIL |

| | |
|---------------|---|
| Demande n° 37 | Pour le Fonds sur l'infrastructure municipale rurale: pour chacun des volets et sous-volets, indiquer les sommes versées pour 2014-2015 en précisant les montants par municipalité et l'objet de la subvention. Fournir la liste des travaux qui n'ont pas été complétés au 31 décembre 2014. |
|---------------|---|

Sommes versées part provinciale 2014-2015 - du 1^{er} avril 2014 au 28 février

| Demandeur | Titre du projet | Date de chèque | Montant versé | SOFIL / MAMOT ¹ |
|--|---|----------------|-------------------------|----------------------------|
| Scott | Trois-Rivières sur Saint-Laurent. | 2014-04-17 | 54 950,00 \$ | SOFIL |
| Shawinigan | Mise en place d'un parc industriel. | 2014-12-17 | 577 191,00 \$ | SOFIL |
| Sherbrooke | Mise en place d'un parc industriel. | 2014-06-06 | 16 884,00 \$ | SOFIL |
| Sherbrooke | Reconstruction du pavillon de services. | 2014-08-05 | 106 703,00 \$ | SOFIL |
| Sherbrooke | Centre de congrès et d'expositions de Lévis. | 2014-11-19 | 9 319,00 \$ | SOFIL |
| Sherbrooke | Centre de congrès et d'expositions de Lévis. | 2014-06-06 | 254 413,00 \$ | SOFIL |
| Société sportive et sociale de Saint-Sylvestre | Centre de congrès et d'expositions de Lévis. | 2014-09-07 | 76 987,00 \$ | SOFIL |
| Société sportive et sociale de Saint-Sylvestre | Construction d'un complexe intérieur de soccer au parc Chauveau. | 2015-02-24 | 19 153,00 \$ | SOFIL |
| Stoneham-et-Tewkesbury | Mise en valeur du parc William Price. | 2014-07-25 | 48 305,00 \$ | SOFIL |
| Trois-Rivières | Réhabilitation et mise aux normes des systèmes de réfrigération mécanique de l'aréna Marcel-Claveau (révision 1). | 2014-04-12 | 105 973,00 \$ | SOFIL |
| Trois-Rivières | Trois-Rivières sur Saint-Laurent. | 2014-04-15 | 85 628,00 \$ | SOFIL |
| Trois-Rivières | Complexe sportif et communautaire. | 2014-04-25 | 201 618,00 \$ | SOFIL |
| Trois-Rivières | Restauration et réaménagement de la Maison Kempffer. | 2014-10-04 | 67 564,00 \$ | SOFIL |
| Trois-Rivières | Pavage de la Véloroute de la Chaudière-Secteur de La Nouvelle-Beauce. | 2014-10-05 | 11 644,00 \$ | SOFIL |
| Trois-Rivières | Construction d'un aréna/salle communautaire. | 2014-10-05 | 156 986,00 \$ | SOFIL |
| Trois-Rivières | Construction d'un aréna/salle communautaire. | 2014-10-11 | 172 654,00 \$ | SOFIL |
| Total MAMOT | | | 780 196,00 \$ | MAMOT |
| Total SOFIL | | | 20 010 684,00 \$ | SOFIL |

Étude des crédits 2015-2016
Demande de renseignements particuliers

Demande n° 38

Pour le programme Travaux d'infrastructures Canada-Québec 2000 : indiquer les sommes versées pour 2014-2015 en précisant les montants par municipalité et l'objet de la subvention. Fournir la liste des travaux qui n'ont pas été complétés au 31 décembre 2014.

Les sommes versées pour 2014-2015 en précisant les montants par municipalité et l'objet de la subvention

Voir l'annexe 1

Liste des projets pour lesquels les travaux n'ont pas été complétés au 31 décembre 2014

Aucun

| | |
|---------------|---|
| Demande n° 38 | Pour le programme Travaux d'infrastructures Canada-Québec 2000 indiquer les sommes versées pour 2014-2015 en précisant les montants par municipalité et l'objet de la subvention. Fournir la liste des travaux qui n'ont pas été complétés au 31 décembre 2014. |
|---------------|---|

Sommes versées part provinciale 2014-2015 - du 1^{er} avril 2014 au 28 février 2015

| Demandeur | Titre du projet | Date de chèque | Montant versé |
|---------------------------------|---|----------------|---------------|
| Abercorn | Assainissement des eaux usées. | 2014-07-17 | 8 852,00 \$ |
| Abercorn | Assainissement des eaux usées. | 2014-11-07 | 50 207,00 \$ |
| Amqui | Réhabilitation de diverses infrastructures municipales. | 2014-05-25 | 28 084,00 \$ |
| Béarn | Réfection d'aqueduc et d'égout unitaire et construction d'un égout pluvial. | 2014-07-05 | 37 139,00 \$ |
| Béarn | Réfection d'aqueduc et d'égout unitaire et construction d'un égout pluvial. | 2015-01-30 | 16 393,00 \$ |
| Beauceville | Extension des réseaux d'aqueduc et d'égout domestique pour desservir le Domaine des Érables. | 2014-05-23 | 84 959,00 \$ |
| Boisbriand | Remplacement d'aqueduc sous la 5 ^e avenue, entre le chemin de la Grande Côte et le boulevard du Curé-Boivin. | 2014-10-25 | 12 367,00 \$ |
| Brossard | Prolongement du collecteur Matte et travaux connexes. | 2014-11-10 | 199 421,00 \$ |
| Brossard | Reprofilage du fossé Daigneault pour l'évacuation d'eaux pluviales des villes de Saint-Hubert et Brossard. | 2014-11-10 | 136 534,00 \$ |
| Chambly | Remplacement des infrastructures de l'avenue Bourgogne. | 2014-11-28 | 30 201,00 \$ |
| Chambly | Remplacement des infrastructures de l'avenue Bourgogne. | 2014-12-29 | 157 865,00 \$ |
| Fassett | Collecte, interception et traitement des eaux usées. | 2014-10-06 | 69 637,00 \$ |
| G.R. d'Eeyou Istchee Baie-James | Réfection des branchements de service et amélioration du drainage pluvial — localité de Radisson. | 2014-05-11 | 64 992,00 \$ |
| G.R. d'Eeyou Istchee Baie-James | Distribution d'eau potable — Beaucanton (en lien avec le projet de captage et d'alimentation en eau potable, dossier 401516). | 2014-04-29 | 23 379,00 \$ |
| Gaspé | Prolongement des services d'aqueduc et d'égout domestique du secteur Montée-Morris (Rivière-au-Renard). | 2014-08-28 | 27 167,00 \$ |
| Gaspé | Prolongement des services d'aqueduc et d'égout domestique du secteur Montée-Morris (Rivière-au-Renard). | 2014-09-27 | 75 642,00 \$ |
| Gaspé | Prolongement des services d'aqueduc et d'égout domestique du secteur Montée-Morris (Rivière-au-Renard). | 2014-11-09 | 40 328,00 \$ |
| Gatineau | Construction d'un réservoir élevé d'eau potable à Gatineau (secteur Masson-Angers). | 2014-06-22 | 15 473,00 \$ |
| Gatineau | Construction d'un bassin de rétention des eaux usées au parc de la Guadeloupe. | 2014-09-18 | 8 674,00 \$ |
| Gatineau | Remplacement et réhabilitation de conduites d'aqueduc et d'égout sous diverses rues. | 2014-04-04 | 30 105,00 \$ |
| Gatineau | Remplacement et réhabilitation de conduites d'aqueduc et d'égout sous diverses rues. | 2014-12-15 | 136 453,00 \$ |
| Gracefield | Travaux d'interception et de traitement des eaux usées. | 2014-11-04 | 16 361,00 \$ |
| Ham-Nord | Réfection des conduites d'aqueduc et d'égouts sous la 2 ^e avenue et la 3 ^e avenue et sous les rues Principale et Curé-Lemire. | 2014-05-10 | 24 602,00 \$ |

| | |
|---------------|---|
| Demande n° 38 | Pour le programme Travaux d'infrastructures Canada-Québec 2000 indiquer les sommes versées pour 2014-2015 en précisant les montants par municipalité et l'objet de la subvention. Fournir la liste des travaux qui n'ont pas été complétés au 31 décembre 2014. |
|---------------|---|

Sommes versées part provinciale 2014-2015 - du 1^{er} avril 2014 au 28 février 2015

| Demandeur | Titre du projet | Date de chèque | Montant versé |
|---------------|--|----------------|---------------|
| Ham-Nord | Réfection des conduites d'aqueduc et d'égouts sous la 2 ^e avenue et la 3 ^e avenue et sous les rues Principale et Curé-Lemire. | 2014-08-22 | 4 237,00 \$ |
| Howick | Interception et traitement des eaux usées. | 2015-01-20 | 78 089,00 \$ |
| Howick | Interception et traitement des eaux usées. | 2015-01-20 | 10 574,00 \$ |
| Joliette | Remplacement d'aqueduc et d'égout sanitaire et construction d'égout pluvial sous la rue Juge-Guibault. | 2014-09-01 | 30 574,00 \$ |
| Joliette | Remplacement d'égout sanitaire et construction d'égout pluvial sous les rues Bordeleau et Papineau (entre les rues Juge-Guibault et Saint-Charles-Borromée). | 2014-09-01 | 26 053,00 \$ |
| Joliette | Remplacement d'aqueduc et d'égout unitaire sous la rue Saint-Viateur (entre les rues Saint-Pierre et Saint-Barthélemy). | 2014-09-06 | 21 235,00 \$ |
| Joliette | Remplacement d'égout unitaire sous la rue De Lanaudière (entre les rues De Lorimier et Beaudry). | 2014-09-01 | 13 707,00 \$ |
| La Guadeloupe | Réfection de conduites d'aqueduc et d'égout sous la 14 ^e avenue. | 2014-06-20 | 22 751,00 \$ |
| La Malbaie | Réfection de conduites du secteurs La Malbaie et Rivière-Malbaie (en lien avec le dossier 401167). | 2014-07-03 | 27 060,00 \$ |
| La Malbaie | Réfection de conduites du secteurs La Malbaie et Rivière-Malbaie (en lien avec le dossier 401167). | 2014-12-11 | 167 796,00 \$ |
| Lachute | Remplacement des infrastructures d'aqueduc, d'égout unitaire et construction d'une conduite d'égout pluvial sous les rues Sydney, Mary et Grâce. | 2014-11-09 | 53 232,00 \$ |
| Lachute | Remplacement des infrastructures d'aqueduc, d'égout unitaire et construction d'une conduite d'égout pluvial sous les rues Sydney, Mary et Grâce. | 2015-02-25 | 24 041,00 \$ |
| Lachute | Remplacement des infrastructures d'aqueduc, d'égout unitaire et construction d'une conduite d'égout pluvial sous les rues Sydney, Mary et Grâce. | 2015-02-25 | 1 914,00 \$ |
| L'Assomption | Remplacement d'aqueduc et d'égout unitaire sous le boulevard l'Ange-Gardien entre les rues Dorval et Barrette. | 2014-05-23 | 32 360,00 \$ |
| L'Assomption | Construction de réseaux d'égout sanitaire, de conduites de refoulement et de postes de pompage pour desservir l'ancien village de Saint-Gérard-Majella et le Domaine des Fleurs. | 2014-05-23 | 124 232,00 \$ |
| Laval | Remplacement d'une conduite d'aqueduc désuète du boulevard Fortin entre la place Sauvé et la rue Salaberry. | 2014-09-15 | 18 487,00 \$ |
| Laval | Remplacement et mise en place de conduites d'aqueduc et d'égout domestique de l'avenue Godin, boul. des Milles-Îles, Leman, Lite, rues Lachaine, Tellier et Duguay. | 2014-06-11 | 11 044,00 \$ |

| | |
|---------------|---|
| Demande n° 38 | Pour le programme Travaux d'infrastructures Canada-Québec 2000 indiquer les sommes versées pour 2014-2015 en précisant les montants par municipalité et l'objet de la subvention. Fournir la liste des travaux qui n'ont pas été complétés au 31 décembre 2014. |
|---------------|---|

Sommes versées part provinciale 2014-2015 - du 1^{er} avril 2014 au 28 février 2015

| Demandeur | Titre du projet | Date de chèque | Montant versé |
|--------------|---|----------------|---------------|
| Laval | Remplacement et mise en place de conduites d'aqueduc et d'égout domestique de l'avenue Godin, boul. des Milles-Îles, Leman, Lite, rues Lachaine, Tellier et Duguay. | 2014-07-12 | 70 551,00 \$ |
| Laval | Remplacement et mise en place de conduites d'aqueduc et d'égout domestique de l'avenue Godin, boul. des Milles-Îles, Leman, Lite, rues Lachaine, Tellier et Duguay. | 2014-07-12 | 80 017,00 \$ |
| Laval | Remplacement et mise en place de conduites d'aqueduc et d'égout domestique de l'avenue Godin, boul. des Milles-Îles, Leman, Lite, rues Lachaine, Tellier et Duguay. | 2014-11-04 | 23 506,00 \$ |
| Laval | Remplacement de conduites d'égout et d'aqueduc du boulevard Archambault (entre les rues du Ruisseau et Sicotte). | 2014-10-11 | 18 262,00 \$ |
| Laval | Réhabilitation de conduites d'aqueduc des rues Mackenzie, Maria, Ridgewood, Place Mackenzie, Place Royale et l'avenue Desmarteau. | 2014-05-19 | 23 736,00 \$ |
| Laval | Remplacement d'une conduite d'aqueduc sous le boulevard Dagenais Ouest, entre la 1 ^{ère} avenue et le boulevard Arthur-Sauvé. | 2014-07-12 | 27 716,00 \$ |
| Lévis | Remplacement des conduites d'aqueduc et d'égout unitaire et mise en place d'une conduite d'égout pluvial sous le chemin Pintendre. | 2014-12-28 | 92 419,00 \$ |
| Lévis | Réhabilitation sans tranchée des conduites d'aqueduc sous plusieurs rues du secteur Saint-David. | 2014-11-26 | 57 193,00 \$ |
| L'Île-Perrot | Réfection de l'aqueduc du Grand Boulevard. | 2014-07-04 | 16 816,00 \$ |
| Longueuil | Égout pluvial — bassin Acadie. | 2014-07-20 | 148 125,00 \$ |
| Longueuil | Égout pluvial — bassin Acadie. | 2014-07-20 | 37 159,00 \$ |
| Louiseville | Réfection des infrastructures d'aqueduc et d'égouts sous la rue Saint-Aimé. | 2014-05-24 | 36 657,00 \$ |
| Mascouche | Remplacement de conduites d'aqueduc de diverses rues. | 2014-11-07 | 108 093,00 \$ |
| Mirabel | Remplacement d'une conduite d'égout unitaire sous la rue Brunet et construction d'une tranchée drainante (entre la rue Dumouchel et le centre d'accueil du secteur Saint-Benoît). | 2014-12-15 | 23 184,00 \$ |
| Mont-Laurier | Remplacement des réseaux d'aqueduc du secteur de l'Hôpital. | 2014-12-28 | 47 854,00 \$ |
| Montpellier | Remplacement de l'aqueduc des rues Principale et Montée Lafontaine. | 2015-01-28 | 12 753,00 \$ |
| Montréal | Remplacement de conduites d'aqueduc et d'égout pseudo-domestique, et construction d'un égout pluvial des rues de l'Église et de Verdun. | 2014-12-16 | 188 750,00 \$ |
| Montréal | Rénovation structurale du réseau d'aqueduc (Lot 1). | 2014-07-26 | 78 835,00 \$ |
| Montréal | Réhabilitation de conduites d'aqueduc sous diverses rues dans Montréal-Nord. | 2014-06-16 | 36 146,00 \$ |
| Montréal | Réfection structurale du réseau d'égouts (Lot 4). | 2014-06-01 | 312 236,00 \$ |
| Montréal | Mise en place d'équipements pour le système de contrôle intégré et optimal des intercepteurs. | 2014-10-15 | 59 357,00 \$ |
| Montréal | Saint-Léonard/Réhabilitation du réseau d'aqueduc; Dumesnil, Choquette, D'Aunis, D'Avila, D'Artagnan, Cannes. | 2014-06-16 | 51 685,00 \$ |

| | |
|---------------|---|
| Demande n° 38 | Pour le programme Travaux d'infrastructures Canada-Québec 2000 indiquer les sommes versées pour 2014-2015 en précisant les montants par municipalité et l'objet de la subvention. Fournir la liste des travaux qui n'ont pas été complétés au 31 décembre 2014. |
|---------------|---|

Sommes versées part provinciale 2014-2015 - du 1^{er} avril 2014 au 28 février 2015

| Demandeur | Titre du projet | Date de chèque | Montant versé |
|-------------------------------|---|----------------|---------------|
| Neuville | Remplacement de conduites d'aqueduc et implantation d'un réseau d'aqueduc municipal dans le secteur des îlets (en lien avec le dossier numéro 400681). | 2014-04-27 | 115 362,00 \$ |
| Neuville | Remplacement de conduites d'aqueduc et implantation d'un réseau d'aqueduc municipal dans le secteur des îlets (en lien avec le dossier numéro 400681). | 2014-10-12 | 16 180,00 \$ |
| Nicolet | Réfection majeure du barrage de Nicolet. | 2014-12-18 | 82 871,00 \$ |
| Notre-Dame-du-Nord | Réfection des réseaux d'aqueduc et d'égout des rues de l'Église, des Scouts, Desjardins, Saint-Michel Sud, Saint-Michel Nord, Champoux, Ontario et Principale | 2014-06-29 | 50 319,00 \$ |
| Oka | Remplacement d'aqueduc dans le secteur l'Immobilière. | 2014-12-21 | 21 070,00 \$ |
| Petite-Rivière-Saint-François | Secteur Maillard : Conduites de distribution d'eau potable et de collecte des eaux usées (en lien avec le dossier 401779). | 2014-05-30 | 12 301,00 \$ |
| Petite-Rivière-Saint-François | Secteur Maillard : Conduites de distribution d'eau potable et de collecte des eaux usées (en lien avec le dossier 401779). | 2014-05-30 | 17 689,00 \$ |
| Petite-Rivière-Saint-François | Secteur Maillard : Conduites de distribution d'eau potable et de collecte des eaux usées (en lien avec le dossier 401779). | 2014-11-01 | 43 803,00 \$ |
| Petit-Saguenay | Interception et traitement des eaux usées. | 2015-02-24 | 22 980,00 \$ |
| Petit-Saguenay | Interception et traitement des eaux usées. | 2015-02-27 | 80 251,00 \$ |
| Piedmont | Construction d'un réseau d'égout domestique et remplacement d'aqueduc dans le secteur Mont-Olympia. | 2014-09-14 | 99 842,00 \$ |
| Prévost | Remplacement des conduites d'aqueduc sous les rues Louis-Morin, Morin et bouclage du réseau d'aqueduc dans le secteur de la Montée Sainte-Thérèse. | 2014-11-16 | 28 772,00 \$ |
| Price | Collecte, interception et traitement des eaux usées et distribution d'eau potable. | 2014-11-21 | 81 142,00 \$ |
| Price | Collecte, interception et traitement des eaux usées et distribution d'eau potable. | 2014-11-29 | 20 467,00 \$ |
| Price | Collecte, interception et traitement des eaux usées et distribution d'eau potable. | 2014-12-04 | 60 453,00 \$ |
| Price | Collecte, interception et traitement des eaux usées et distribution d'eau potable. | 2014-12-10 | 9 050,00 \$ |
| Québec | Réfection d'aqueduc et d'égout dans la rue du Plaza et la Côte du Verger. | 2014-07-07 | 643,00 \$ |
| Québec | Réfection d'aqueduc et d'égout dans la rue du Plaza et la Côte du Verger. | 2014-07-07 | 20 033,00 \$ |
| Québec | Réfection de l'aqueduc et de l'égout unitaire sous la rue Power (entre la rue Noury et le chemin Saint-Louis). | 2014-10-14 | 8 847,00 \$ |
| Québec | Réfection de l'aqueduc et de l'égout unitaire sous la rue Power (entre la rue Noury et le chemin Saint-Louis). | 2014-12-10 | 3 350,00 \$ |
| Québec | Réfection de l'aqueduc et de l'égout unitaire sous la rue Power (entre la rue Noury et le chemin Saint-Louis). | 2015-02-24 | 2 565,00 \$ |
| Québec | Réfection des infrastructures d'aqueduc et d'égout unitaire de l'avenue Rodolphe-Forget. | 2015-02-22 | 19 557,00 \$ |

| | |
|---------------|---|
| Demande n° 38 | Pour le programme Travaux d'infrastructures Canada-Québec 2000 indiquer les sommes versées pour 2014-2015 en précisant les montants par municipalité et l'objet de la subvention. Fournir la liste des travaux qui n'ont pas été complétés au 31 décembre 2014. |
|---------------|---|

Sommes versées part provinciale 2014-2015 - du 1^{er} avril 2014 au 28 février 2015

| Demandeur | Titre du projet | Date de chèque | Montant versé |
|---------------|--|----------------|---------------|
| Québec | Réfection des infrastructures d'aqueduc et d'égout de l'avenue Chaumont. | 2015-02-22 | 17 872,00 \$ |
| Québec | Réfection des infrastructures d'aqueduc et d'égout unitaire sous la rue Saint-Michel. | 2014-05-22 | 6 478,00 \$ |
| Québec | Réfection des infrastructures d'aqueduc et d'égout unitaire sous la rue Saint-Michel. | 2014-10-13 | 15 740,00 \$ |
| Québec | Réhabilitation sans tranchée de conduites d'aqueduc de diverses rues. | 2014-07-07 | 14 147,00 \$ |
| Québec | Réhabilitation sans tranchée de conduites d'aqueduc de diverses rues. | 2015-02-22 | 10 214,00 \$ |
| Québec | Travaux de réfection des infrastructures d'aqueduc et d'égout domestique sous la rue des Roses. | 2014-10-01 | 10 909,00 \$ |
| Québec | Réfection d'aqueduc et d'égouts de la rue Paquet phase 1 de Jacques-Crépault à Wilfrid-Hamel. | 2014-07-07 | 2 094,00 \$ |
| Québec | Réfection de l'aqueduc et de l'égout de la rue Lafrance, entre la rue De Dion et le boulevard Central. | 2014-07-07 | 1 527,00 \$ |
| Québec | Réfection de l'aqueduc et de l'égout unitaire de la rue Saint-Jean, entre les rues Turnbull et Sutherland. | 2015-02-22 | 12 442,00 \$ |
| Québec | Réfection de l'aqueduc et de l'égout unitaire de la rue De Mazenod, entre les rues Christophe-Colomb Ouest et Arago Ouest. | 2014-07-07 | 966,00 \$ |
| Québec | Réfection de l'aqueduc et de l'égout unitaire sous la rue Sault-au-Matelot, entre la côte de la Montagne et la rue Saint-Paul. | 2014-12-10 | 1 387,00 \$ |
| Québec | Réfection de l'aqueduc et de l'égout unitaire sous la rue Sault-au-Matelot, entre la côte de la Montagne et la rue Saint-Paul. | 2014-12-10 | 19 684,00 \$ |
| Repentigny | Remplacement des réseaux d'aqueduc et d'égout des rues Camille, Denis, Maurice et Rivest. | 2014-06-01 | 126 103,00 \$ |
| Repentigny | Remplacement des réseaux d'aqueduc et d'égout de la rue Maurice, entre les rues Camille et Alain. | 2014-06-01 | 56 236,00 \$ |
| Repentigny | Remplacement des réseaux d'aqueduc et d'égout de la rue Lanoue, entre les rues de la Concorde et Plateau Beaujeu. | 2014-10-03 | 33 308,00 \$ |
| Rimouski | Contrôle des débordements et réfection d'infrastructures. | 2014-11-07 | 265 486,00 \$ |
| Rivière-Rouge | Réfection des infrastructures d'aqueduc et d'égout domestique du secteur centre de la rue Principale. | 2014-04-07 | 2 970,00 \$ |
| Rouyn-Noranda | Réfection d'aqueduc, d'égouts domestique et pluvial des rues Murdoch et Camirand, de l'avenue Carter et de la ruelle Grand-Maitre. | 2014-09-01 | 39 437,00 \$ |
| Roxton Pond | Mise en place d'un réseau d'aqueduc. | 2014-08-23 | 218 060,00 \$ |
| Roxton Pond | Mise en place d'un réseau d'aqueduc. | 2014-12-27 | 91 626,00 \$ |
| Roxton Pond | Mise en place d'un réseau d'aqueduc. | 2014-12-27 | 4 248,00 \$ |

| | |
|---------------|---|
| Demande n° 38 | Pour le programme Travaux d'infrastructures Canada-Québec 2000 indiquer les sommes versées pour 2014-2015 en précisant les montants par municipalité et l'objet de la subvention. Fournir la liste des travaux qui n'ont pas été complétés au 31 décembre 2014. |
|---------------|---|

Sommes versées part provinciale 2014-2015 - du 1^{er} avril 2014 au 28 février 2015

| Demandeur | Titre du projet | Date de chèque | Montant versé |
|------------------------------|---|----------------|---------------|
| Saguenay | Réfection d'aqueduc et d'égout du boulevard du Saguenay, partie à l'Est de la rue Lalonde dans l'arrondissement de Jonquière. | 2014-11-24 | 31 245,00 \$ |
| Saguenay | Réfection d'aqueduc et d'égout du boulevard du Saguenay, partie à l'Est de la rue Lalonde dans l'arrondissement de Jonquière. | 2014-12-28 | 40 492,00 \$ |
| Saguenay | Réfection d'aqueduc et égouts divers arrondissement de Chicoutimi et Jonquière. | 2014-12-28 | 2 960,00 \$ |
| Saguenay | Réfection d'aqueduc et égouts divers arrondissement de Chicoutimi et Jonquière. | 2014-12-28 | 30 127,00 \$ |
| Saint-Alban | Construction d'un système de collecte et de traitement des eaux usées. | 2014-06-05 | 33 136,00 \$ |
| Saint-Alban | Construction d'un système de collecte et de traitement des eaux usées. | 2014-06-05 | 121 922,00 \$ |
| Saint-Alban | Construction d'un système de collecte et de traitement des eaux usées. | 2015-02-17 | 10 615,00 \$ |
| Saint-Amable | Extension du réseau de collecte des eaux usées (phase II) projet révisé. | 2014-05-11 | 43 650,00 \$ |
| Saint-Amable | Extension du réseau de collecte des eaux usées (phase II) projet révisé. | 2014-06-28 | 16 678,00 \$ |
| Saint-Amable | Extension du réseau de collecte des eaux usées (phase II) projet révisé. | 2014-11-14 | 19 832,00 \$ |
| Saint-Amable | Extension du réseau de collecte des eaux usées (phase II) projet révisé. | 2014-12-07 | 30 371,00 \$ |
| Saint-Basile-le-Grand | Remplacement de la conduite d'aqueduc de la rue Lafrance Ouest. | 2014-05-24 | 16 306,00 \$ |
| Saint-Benoît-Labre | Remplacement de conduites d'aqueduc et mise en place de conduites d'égouts domestique et pluvial (en lien avec le dossier numéro 400227). | 2014-10-25 | 11 242,00 \$ |
| Saint-Benoît-Labre | Remplacement de conduites d'aqueduc et mise en place de conduites d'égouts domestique et pluvial (en lien avec le dossier numéro 400227). | 2014-12-30 | 107 809,00 \$ |
| Saint-Bonaventure | Mise en place d'un système de collecte, d'interception et de traitement des eaux usées. | 2014-10-25 | 6 422,00 \$ |
| Saint-Bonaventure | Mise en place d'un système de collecte, d'interception et de traitement des eaux usées. | 2014-10-25 | 120 352,00 \$ |
| Saint-Bonaventure | Mise en place d'un système de collecte, d'interception et de traitement des eaux usées. | 2014-10-25 | 18 278,00 \$ |
| Saint-Charles-de-Bellechasse | Réfection d'égout et construction d'aqueduc sur la Route 218. | 2014-12-14 | 19 383,00 \$ |
| Sainte-Anne-de-la-Pérade | Assainissement des eaux usées (collecte, interception, traitement) et remplacement de conduites d'aqueduc. | 2014-12-29 | 34 008,00 \$ |
| Sainte-Anne-de-la-Pérade | Assainissement des eaux usées (collecte, interception, traitement) et remplacement de conduites d'aqueduc. | 2014-12-29 | 232 549,00 \$ |
| Sainte-Anne-de-la-Pérade | Assainissement des eaux usées (collecte, interception, traitement) et remplacement de conduites d'aqueduc. | 2014-12-29 | 18 671,00 \$ |
| Sainte-Émélie-de-l'Énergie | Remplacement du traitement des eaux usées existant. | 2015-01-16 | 39 802,00 \$ |
| Sainte-Rose-de-Watford | Construction d'infrastructures de collecte, d'interception et de traitement des eaux usées. | 2014-10-28 | 103 385,00 \$ |
| Sainte-Rose-de-Watford | Construction d'infrastructures de collecte, d'interception et de traitement des eaux usées. | 2014-12-10 | 1 126,00 \$ |
| Sainte-Rose-de-Watford | Construction d'infrastructures de collecte, d'interception et de traitement des eaux usées. | 2015-01-17 | 4 625,00 \$ |
| Saint-Eugène-de-Guigues | Travaux de collecte, d'interception et de traitement des eaux usées. | 2014-05-22 | 47 096,00 \$ |

| | |
|---------------|---|
| Demande n° 38 | Pour le programme Travaux d'infrastructures Canada-Québec 2000 indiquer les sommes versées pour 2014-2015 en précisant les montants par municipalité et l'objet de la subvention. Fournir la liste des travaux qui n'ont pas été complétés au 31 décembre 2014. |
|---------------|---|

Sommes versées part provinciale 2014-2015 - du 1^{er} avril 2014 au 28 février 2015

| Demandeur | Titre du projet | Date de chèque | Montant versé |
|--------------------------|--|----------------|---------------|
| Saint-Frédéric | Réfection d'aqueduc et d'égout et ajout d'un traitement des eaux usées. | 2015-01-05 | 131 284,00 \$ |
| Saint-Gabriel | Infrastructures rues Saint-Georges, Michaud et Beauvilliers (route 348). | 2015-01-04 | 93 994,00 \$ |
| Saint-Georges-de-Windsor | Collecte, interception et traitement des eaux usées. | 2014-08-27 | 28 656,00 \$ |
| Saint-Georges-de-Windsor | Collecte, interception et traitement des eaux usées. | 2015-01-24 | 6 111,00 \$ |
| Saint-Georges-de-Windsor | Collecte, interception et traitement des eaux usées. | 2015-01-24 | 25 910,00 \$ |
| Saint-Guillaume | Réfection de conduites d'aqueduc et d'égout pluvial des rues Saint-Jean-Baptiste et de la Station. | 2015-02-02 | 13 174,00 \$ |
| Saint-Honoré | Remplacement d'aqueduc et d'égout sanitaire sous les rues Saint-Marc et de l'Alizée. | 2015-02-26 | 16 252,00 \$ |
| Saint-Hyacinthe | Réhabilitation sans tranchée de conduites d'aqueduc dans les secteurs Hertel, Deux-Clochers, La Providence, Yamaska et Bois-Joli. | 2014-04-13 | 11 447,00 \$ |
| Saint-Hyacinthe | Réhabilitation sans tranchée de conduites d'aqueduc dans les secteurs Hertel, Deux-Clochers, La Providence, Yamaska et Bois-Joli. | 2014-05-10 | 24 090,00 \$ |
| Saint-Isidore | Station d'épuration des eaux usées, travaux de réhabilitation. | 2014-08-12 | 48 022,00 \$ |
| Saint-Isidore-de-Clifton | Assainissement des eaux usées. | 2014-04-27 | 60 141,00 \$ |
| Saint-Jean-sur-Richelieu | Projet d'infrastructures phase 3. | 2014-12-29 | 36 469,00 \$ |
| Saint-Jean-sur-Richelieu | Mise en place d'un collecteur pluvial sur la rue Latour. | 2014-06-29 | 123 116,00 \$ |
| Saint-Jean-sur-Richelieu | Mise en place d'un collecteur pluvial sur la rue Latour. | 2014-06-29 | 29 512,00 \$ |
| Saint-Jean-sur-Richelieu | Remplacement d'aqueduc du boulevard Saint-Luc. | 2014-06-29 | 35 754,00 \$ |
| Saint-Jean-sur-Richelieu | Remplacement d'aqueduc du boulevard Saint-Luc. | 2014-06-29 | 45 036,00 \$ |
| Saint-Jérôme | Remplacement d'aqueduc et d'égout sanitaire sur la rue Parent entre les rues Saint-Georges et de la Gare. | 2014-10-17 | 14 107,00 \$ |
| Saint-Jérôme | Remplacement de l'aqueduc de la rue Labelle entre les rues Bélanger et Lajeunesse. | 2014-10-13 | 13 655,00 \$ |
| Saint-Jérôme | Remplacement d'aqueduc et d'égout sanitaire sur la rue Saint-Georges entre les rues Sainte-Lucie et Saint-Alexandre et entre les rues Scott et Vaillancourt. | 2014-10-17 | 24 263,00 \$ |
| Saint-Jude | Construction d'un réseau d'égout domestique et d'une station d'épuration des eaux usées. | 2014-06-26 | 37 026,00 \$ |
| Saint-Jude | Construction d'un réseau d'égout domestique et d'une station d'épuration des eaux usées. | 2014-11-30 | 19 379,00 \$ |
| Saint-Jude | Construction d'un réseau d'égout domestique et d'une station d'épuration des eaux usées. | 2015-01-28 | 134 967,00 \$ |
| Saint-Jude | Construction d'un réseau d'égout domestique et d'une station d'épuration des eaux usées. | 2015-01-28 | 11 558,00 \$ |
| Saint-Léon-le-Grand | Mise en place d'un réseau d'égout domestique avec traitement des eaux usées. | 2014-07-04 | 73 925,00 \$ |
| Saint-Léon-le-Grand | Mise en place d'un réseau d'égout domestique avec traitement des eaux usées. | 2014-11-06 | 11 279,00 \$ |
| Saint-Mathieu | Construction d'un système d'eau potable et d'eaux usées. | 2014-05-25 | 29 663,00 \$ |
| Saint-Mathieu | Construction d'un système d'eau potable et d'eaux usées. | 2014-05-29 | 329 396,00 \$ |

| | |
|---------------|---|
| Demande n° 38 | Pour le programme Travaux d'infrastructures Canada-Québec 2000 indiquer les sommes versées pour 2014-2015 en précisant les montants par municipalité et l'objet de la subvention. Fournir la liste des travaux qui n'ont pas été complétés au 31 décembre 2014. |
|---------------|---|

Sommes versées part provinciale 2014-2015 - du 1^{er} avril 2014 au 28 février 2015

| Demandeur | Titre du projet | Date de chèque | Montant versé |
|---------------------------------|--|----------------|---------------|
| Saint-Narcisse-de-Beaurivage | Remplacement de conduites d'aqueduc et mise en place de conduites d'égouts domestique et pluvial avec traitement des eaux usées (en lien avec le dossier numéro 401780). | 2014-10-28 | 35 124,00 \$ |
| Saint-Narcisse-de-Beaurivage | Remplacement de conduites d'aqueduc et mise en place de conduites d'égouts domestique et pluvial avec traitement des eaux usées (en lien avec le dossier numéro 401780). | 2014-10-28 | 140 414,00 \$ |
| Saint-Pierre-de-l'Île-d'Orléans | Projet de collecte et de traitement des eaux usées. | 2014-05-22 | 57 292,00 \$ |
| Saint-Pierre-de-l'Île-d'Orléans | Projet de collecte et de traitement des eaux usées. | 2014-06-13 | 150 524,00 \$ |
| Saint-Pierre-de-l'Île-d'Orléans | Projet de collecte et de traitement des eaux usées. | 2014-08-31 | 667,00 \$ |
| Saint-Rémi | Réfection d'infrastructures d'aqueduc de deux rues. | 2014-05-30 | 25 088,00 \$ |
| Saint-Simon | Mise en place d'un réseau d'aqueduc à l'intérieur du périmètre d'urbanisation. | 2014-07-11 | 2 146,00 \$ |
| Saint-Simon | Mise en place d'un réseau d'aqueduc à l'intérieur du périmètre d'urbanisation. | 2014-07-11 | 3 038,00 \$ |
| Saint-Simon | Mise en place d'un réseau d'aqueduc à l'intérieur du périmètre d'urbanisation. | 2014-08-20 | 3 029,00 \$ |
| Saint-Simon | Mise en place d'un réseau d'aqueduc à l'intérieur du périmètre d'urbanisation. | 2014-09-27 | 26 044,00 \$ |
| Saint-Stanislas-de-Kostka | Assainissement des eaux usées municipales. | 2014-04-24 | 246 398,00 \$ |
| Saint-Stanislas-de-Kostka | Assainissement des eaux usées municipales. | 2014-07-31 | 139 960,00 \$ |
| Saint-Stanislas-de-Kostka | Assainissement des eaux usées municipales. | 2014-08-25 | 114 426,00 \$ |
| Saint-Stanislas-de-Kostka | Assainissement des eaux usées municipales. | 2014-10-24 | 122 611,00 \$ |
| Saint-Stanislas-de-Kostka | Assainissement des eaux usées municipales. | 2014-11-27 | 51 802,00 \$ |
| Saint-Télesphore | Collecte et traitement des eaux usées, Dalhousie Station. | 2014-10-10 | 58 080,00 \$ |
| Sept-Îles | Prolongement du réseau d'aqueduc et d'égout domestique dans le secteur de la plage Ferguson. | 2014-05-14 | 367 288,00 \$ |
| Shawinigan | Réfection d'aqueduc et d'égout sous les 2 ^e avenue Sud, 7 ^e rue A Sud, 4 ^e avenue Sud, 5 ^e avenue, 9 ^e avenue et 50 ^e avenue — secteur Grand-Mère. | 2014-10-05 | 38 017,00 \$ |
| Sherbrooke | Réfection et construction d'infrastructures d'aqueduc et d'égout. | 2014-07-21 | 8 545,00 \$ |
| Sherbrooke | Réfection et construction d'infrastructures d'aqueduc et d'égout. | 2014-07-27 | 80 318,00 \$ |
| Sherbrooke | Réfection et construction d'infrastructures d'aqueduc et d'égout. | 2014-08-01 | 50 282,00 \$ |
| Sherbrooke | Réfection et construction d'infrastructures d'aqueduc et d'égout. | 2014-08-01 | 48 011,00 \$ |
| Sherbrooke | Réfection et construction d'infrastructures d'aqueduc et d'égout. | 2015-01-27 | 27 882,00 \$ |
| Taschereau | Collecte, interception et traitement des eaux usées et distribution d'eau potable. | 2015-01-28 | 13 326,00 \$ |
| Témiscaming | Remplacement de l'aqueduc et de l'égout unitaire et construction d'un égout pluvial — rues Elm, P.E. Benoit et Grimmer. | 2014-11-02 | 57 694,00 \$ |
| Terrebonne | Remplacement d'aqueduc sous diverses rues. | 2014-12-19 | 72 049,00 \$ |
| Terrebonne | Installation d'une conduite d'aqueduc sous la rue Marie-Josée et le chemin Saint-Roch. | 2014-12-15 | 85 789,00 \$ |
| Trois-Rivières | Prolongement du réseau d'aqueduc — Secteur Lac des Pins — Secteur Pointe-du-Lac. | 2014-05-10 | 13 277,00 \$ |

| | |
|---------------|---|
| Demande n° 38 | Pour le programme Travaux d'infrastructures Canada-Québec 2000 indiquer les sommes versées pour 2014-2015 en précisant les montants par municipalité et l'objet de la subvention. Fournir la liste des travaux qui n'ont pas été complétés au 31 décembre 2014. |
|---------------|---|

Sommes versées part provinciale 2014-2015 - du 1^{er} avril 2014 au 28 février 2015

| Demandeur | Titre du projet | Date de chèque | Montant versé |
|----------------|---|----------------|---------------|
| Trois-Rivières | Travaux correctifs au réseau d'égout dans les secteurs Sainte-Marguerite et Saint-Philippe — Secteur Trois-Rivières. | 2014-10-06 | 19 785,00 \$ |
| Trois-Rivières | Travaux correctifs au réseau d'égout dans les secteurs Sainte-Marguerite et Saint-Philippe — Secteur Trois-Rivières. | 2014-10-06 | 140 702,00 \$ |
| Trois-Rivières | Réfection des conduites d'égout unitaire et d'aqueduc de la rue Saint-Philippe — Secteur Cap-de-la-Madeleine. | 2014-10-06 | 38 697,00 \$ |
| Trois-Rivières | Réfection du réseau d'égout des rues Saint-Georges et Carignan — Secteur Cap-de-la-Madeleine. | 2014-10-06 | 23 898,00 \$ |
| Val-David | Réfection des infrastructures d'aqueduc et d'égout domestique du Domaine de l'Ermitage. | 2014-12-16 | 8 676,00 \$ |
| Val-David | Réfection des infrastructures d'aqueduc et d'égout domestique du Domaine de l'Ermitage. | 2015-01-29 | 36 821,00 \$ |
| Victoriaville | Réfection de l'aqueduc et de l'égout unitaire sous la rue De Bigarré, entre les rues Perreault et De Coursol. | 2014-04-11 | 9 600,00 \$ |
| Windsor | Reconstruction de la 6 ^e Avenue et de la rue Rankin. | 2014-06-15 | 23 013,00 \$ |
| Windsor | Déplacement local de l'aqueduc et remplacement de regards d'égout. | 2014-06-15 | 12 897,00 \$ |
| Windsor | Déplacement local de l'aqueduc et remplacement de regards d'égout. | 2014-11-28 | 467,00 \$ |
| Windsor | Déplacement local de l'aqueduc et remplacement de regards d'égout. | 2014-12-21 | 6 577,00 \$ |
| Alma | Alimentation en eau potable des quartiers Delisle et Saint-Coeur-de-Marie à partir de l'usine de traitement de la Ville d'Alma. | 2014-06-27 | 106 706,00 \$ |
| Asbestos | Réfection du réservoir d'eau potable. | 2014-11-30 | 63 542,00 \$ |
| Bégin | Construction d'un puits d'eau potable, d'un réservoir et d'une connexion au réseau d'aqueduc existant. | 2014-05-12 | 35 596,00 \$ |
| Berthierville | Remplacement des décanteurs et améliorations à l'usine de filtration. | 2014-09-21 | 31 755,00 \$ |
| Berthierville | Remplacement des décanteurs et améliorations à l'usine de filtration. | 2015-01-04 | 118 601,00 \$ |
| Campbell's Bay | Mise en conformité des infrastructures d'eau potable. | 2014-06-15 | 57 337,00 \$ |
| Cap-Santé | Construction d'une usine de traitement d'eau potable et modification du réservoir d'eau potable (en lien avec le dossier 401961 au sous-volet 1.3). | 2014-11-29 | 48 286,00 \$ |
| Cap-Santé | Construction d'une usine de traitement d'eau potable et modification du réservoir d'eau potable (en lien avec le dossier 401961 au sous-volet 1.3). | 2015-02-06 | 9 384,00 \$ |
| Chandler | Amélioration du système de traitement de l'eau potable. | 2014-12-18 | 375,00 \$ |
| Chandler | Amélioration du système de traitement de l'eau potable. | 2014-12-18 | 24 459,00 \$ |
| Châteauguay | Mise aux normes, réhabilitation du puits Marchand (fonçage de nouvelles crépines) et de sa fosse de recharge #2 — Ajout d'une génératrice au puits Alonzo-Béliveau. | 2014-10-23 | 12 598,00 \$ |

| | |
|---------------|---|
| Demande n° 38 | Pour le programme Travaux d'infrastructures Canada-Québec 2000 indiquer les sommes versées pour 2014-2015 en précisant les montants par municipalité et l'objet de la subvention. Fournir la liste des travaux qui n'ont pas été complétés au 31 décembre 2014. |
|---------------|---|

Sommes versées part provinciale 2014-2015 - du 1^{er} avril 2014 au 28 février 2015

| Demandeur | Titre du projet | Date de chèque | Montant versé |
|---------------------------------|---|----------------|---------------|
| Châteauguay | Mise aux normes, réhabilitation du puits Marchand (fonçage de nouvelles crépines) et de sa fosse de recharge #2 — Ajout d'une génératrice au puits Alonzo-Béliveau. | 2014-11-12 | 144 772,00 \$ |
| Châteauguay | Mise aux normes, réhabilitation du puits Marchand (fonçage de nouvelles crépines) et de sa fosse de recharge #2 — Ajout d'une génératrice au puits Alonzo-Béliveau. | 2014-11-24 | 88 570,00 \$ |
| Châteauguay | Mise aux normes, réhabilitation du puits Marchand (fonçage de nouvelles crépines) et de sa fosse de recharge #2 — Ajout d'une génératrice au puits Alonzo-Béliveau. | 2014-11-24 | 7 613,00 \$ |
| Dolbeau-Mistassini | Améliorations aux usines de production d'eau potable. | 2014-07-06 | 33 630,00 \$ |
| Fassett | Construction de deux nouveaux puits. | 2014-09-26 | 19 788,00 \$ |
| Ferme-Neuve | Modifications et améliorations à l'usine de filtration d'eau potable. | 2014-12-21 | 23 750,00 \$ |
| Frampton | Alimentation en eau potable — Raccordement d'un nouveau puits artésien. | 2014-04-12 | 5 679,00 \$ |
| Frampton | Alimentation en eau potable — Raccordement d'un nouveau puits artésiens. | 2015-01-29 | 23 510,00 \$ |
| G.R. d'Eeyou Istchee Baie-James | Amélioration de la qualité de l'eau potable — Radisson. | 2014-05-11 | 115 663,00 \$ |
| G.R. d'Eeyou Istchee Baie-James | Amélioration de la qualité de l'eau potable — Radisson. | 2014-05-28 | 48 741,00 \$ |
| G.R. d'Eeyou Istchee Baie-James | Captage et alimentation en eau potable — Val-Paradis (en lien avec le dossier 400214, Distribution d'eau potable). | 2014-04-29 | 35 521,00 \$ |
| G.R. d'Eeyou Istchee Baie-James | Captage et alimentation en eau potable — Beaucanton (en lien avec le projet distribution d'eau potable, dossier 400215). | 2014-04-29 | 52 030,00 \$ |
| Ham-Nord | Travaux d'approvisionnement, d'alimentation et d'emmagasiner d'eau potable. | 2014-08-22 | 4 358,00 \$ |
| Ham-Nord | Travaux d'approvisionnement, d'alimentation et d'emmagasiner d'eau potable. | 2014-12-22 | 29 031,00 \$ |
| Huberdeau | Approvisionnement en eau potable — mise aux normes. | 2014-09-17 | 59 032,00 \$ |
| Huntingdon | Automatisation de l'usine de filtration d'eau potable. | 2015-02-08 | 12 902,00 \$ |
| La Guadeloupe | Mise aux normes des installations de captage et de traitement d'eau potable. | 2014-12-18 | 50 565,00 \$ |
| La Guadeloupe | Mise aux normes des installations de captage et de traitement d'eau potable. | 2014-12-21 | 16 165,00 \$ |
| La Malbaie | Alimentation en eau potable : Secteurs La Malbaie-Pointe-au-Pic, Rivière-Malbaie et Cap-à-l'Aigle (en lien avec le dossier 401166). | 2014-07-03 | 23 423,00 \$ |
| La Malbaie | Alimentation en eau potable : Secteurs La Malbaie-Pointe-au-Pic, Rivière-Malbaie et Cap-à-l'Aigle (en lien avec le dossier 401166). | 2014-07-03 | 63 571,00 \$ |
| La Malbaie | Alimentation en eau potable : Secteurs La Malbaie-Pointe-au-Pic, Rivière-Malbaie et Cap-à-l'Aigle (en lien avec le dossier 401166). | 2014-12-11 | 80 337,00 \$ |
| Labelle | Mise aux normes des installations d'alimentation et de traitement de l'eau potable. | 2014-05-27 | 23 754,00 \$ |
| Labelle | Mise aux normes des installations d'alimentation et de traitement de l'eau potable. | 2015-02-26 | 17 540,00 \$ |
| Lac-aux-Sables | Mise aux normes de la source d'eau potable. | 2014-07-09 | 75 679,00 \$ |
| Lac-aux-Sables | Mise aux normes de la source d'eau potable. | 2014-11-14 | 5 003,00 \$ |

| | |
|---------------|---|
| Demande n° 38 | Pour le programme Travaux d'infrastructures Canada-Québec 2000 indiquer les sommes versées pour 2014-2015 en précisant les montants par municipalité et l'objet de la subvention. Fournir la liste des travaux qui n'ont pas été complétés au 31 décembre 2014. |
|---------------|---|

Sommes versées part provinciale 2014-2015 - du 1^{er} avril 2014 au 28 février 2015

| Demandeur | Titre du projet | Date de chèque | Montant versé |
|-------------------------|--|----------------|---------------|
| Lac-des-Écorces | Amélioration de la qualité de l'eau potable et du suivi. | 2014-09-30 | 32 189,00 \$ |
| Lac-des-Écorces | Amélioration de la qualité de l'eau potable et du suivi. | 2014-09-30 | 7 507,00 \$ |
| Lac-des-Écorces | Amélioration de la qualité de l'eau potable et du suivi. | 2014-09-30 | 4 779,00 \$ |
| Lac-Drolet | Recherche d'eau et alimentation en eau potable. | 2014-10-24 | 24 555,00 \$ |
| L'Assomption | Construction d'une conduite d'amenée d'eau, de l'Assomption (Montée Cormier) à l'ancien village de Saint-Gérard-Majella. | 2014-05-23 | 23 626,00 \$ |
| L'Islet | Mise aux normes de l'usine de filtration pour répondre aux contraintes environnementales et fauniques. | 2015-02-28 | 87 690,00 \$ |
| Longue-Pointe-de-Mingan | Amélioration des infrastructures municipales — Alimentation en eau. | 2014-04-11 | 38 775,00 \$ |
| Longue-Pointe-de-Mingan | Amélioration des infrastructures municipales — Alimentation en eau. | 2014-12-27 | 22 092,00 \$ |
| Mandeville | Amélioration de la qualité de l'eau potable. | 2014-07-19 | 38 466,00 \$ |
| Matagami | Amélioration des infrastructures de traitement et d'emmagasinage d'eau potable. | 2015-01-17 | 27 174,00 \$ |
| Matane | Alimentation en eau potable des secteurs Matane, Petit-Matane et Saint-Luc-de-Matane. | 2014-12-21 | 155 264,00 \$ |
| Montebello | Travaux d'amélioration du système d'approvisionnement et de traitement de l'eau potable existant. | 2015-02-24 | 13 265,00 \$ |
| Montebello | Travaux d'amélioration du système d'approvisionnement et de traitement de l'eau potable existant. | 2015-02-24 | 2 653,00 \$ |
| Montebello | Travaux d'amélioration du système d'approvisionnement et de traitement de l'eau potable existant. | 2015-02-24 | 70 273,00 \$ |
| Mont-Laurier | Mise aux normes Approvisionnement, traitement et emmagasinage d'eau potable. | 2014-06-18 | 5 104,00 \$ |
| Mont-Laurier | Mise aux normes Approvisionnement, traitement et emmagasinage d'eau potable. | 2014-12-08 | 853,00 \$ |
| Mont-Laurier | Mise aux normes Approvisionnement, traitement et emmagasinage d'eau potable. | 2014-12-08 | 12 443,00 \$ |
| Mont-Laurier | Mise aux normes Approvisionnement, traitement et emmagasinage d'eau potable. | 2014-12-08 | 7 116,00 \$ |
| Mont-Laurier | Mise aux normes Approvisionnement, traitement et emmagasinage d'eau potable. | 2014-12-11 | 191 848,00 \$ |
| Mont-Laurier | Mise aux normes Approvisionnement, traitement et emmagasinage d'eau potable. | 2014-12-14 | 7 346,00 \$ |
| Mont-Laurier | Mise aux normes Approvisionnement, traitement et emmagasinage d'eau potable. | 2014-12-15 | 110 105,00 \$ |
| Mont-Laurier | Mise aux normes Approvisionnement, traitement et emmagasinage d'eau potable. | 2014-12-23 | 57 970,00 \$ |
| Morin-Heights | Mise en place d'équipements pour le traitement de l'eau potable, réseau Lac-Vert. | 2014-05-16 | 43 015,00 \$ |
| Morin-Heights | Mise en place d'équipements pour le traitement de l'eau potable, réseau Lac-Vert. | 2014-08-20 | 13 776,00 \$ |
| Natashquan | Captage et traitement d'eau potable. | 2014-12-28 | 108 519,00 \$ |
| Natashquan | Captage et traitement d'eau potable. | 2014-12-28 | 21 245,00 \$ |
| Natashquan | Captage et traitement d'eau potable. | 2014-12-30 | 6 439,00 \$ |

| | |
|---------------|---|
| Demande n° 38 | Pour le programme Travaux d'infrastructures Canada-Québec 2000 indiquer les sommes versées pour 2014-2015 en précisant les montants par municipalité et l'objet de la subvention. Fournir la liste des travaux qui n'ont pas été complétés au 31 décembre 2014. |
|---------------|---|

Sommes versées part provinciale 2014-2015 - du 1^{er} avril 2014 au 28 février 2015

| Demandeur | Titre du projet | Date de chèque | Montant versé |
|-------------------------------|--|----------------|---------------|
| Neuville | Mise aux normes du système d'alimentation en eau potable (en lien avec le dossier numéro 400344). | 2014-04-27 | 31 124,00 \$ |
| Neuville | Mise aux normes du système d'alimentation en eau potable (en lien avec le dossier numéro 400344). | 2014-10-12 | 16 366,00 \$ |
| Paspébiac | Poste de chloration et conduite d'amenée. | 2014-05-20 | 8 586,00 \$ |
| Paspébiac | Poste de chloration et conduite d'amenée. | 2014-12-21 | 23 245,00 \$ |
| Petite-Rivière-Saint-François | Ouvrages d'approvisionnement en eau potable : puits, conduite d'amenée, réservoir (en lien avec le dossier 401218). | 2014-05-30 | 17 085,00 \$ |
| Petite-Rivière-Saint-François | Ouvrages d'approvisionnement en eau potable : puits, conduite d'amenée, réservoir (en lien avec le dossier 401218). | 2014-05-30 | 2 893,00 \$ |
| Pointe-des-Cascades | Alimentation en eau potable et mise aux normes de l'usine de filtration. | 2014-08-22 | 36 159,00 \$ |
| Portneuf | Réaménagement de la prise d'eau — Secteur des sources. | 2014-05-20 | 14 210,00 \$ |
| Québec | Mise aux normes de l'eau potable — Arrondissement de Charlesbourg. | 2014-09-23 | 54 014,00 \$ |
| Québec | Mise aux normes de l'eau potable — Arrondissement de Charlesbourg. | 2015-02-19 | 992 678,00 \$ |
| Québec | Remplacement de conduites principales d'alimentation en eau potable. | 2014-12-21 | 21 857,00 \$ |
| Rawdon | Recherche, approvisionnement et traitement d'eau potable. | 2015-02-02 | 144 150,00 \$ |
| Roxton Pond | Infrastructures d'approvisionnement et de distribution d'eau potable. | 2014-08-23 | 70 398,00 \$ |
| Roxton Pond | Infrastructures d'approvisionnement et de distribution d'eau potable. | 2014-12-27 | 19 759,00 \$ |
| Saint-Aimé-des-Lacs | Réfection du système d'alimentation en eau potable. | 2014-11-12 | 46 862,00 \$ |
| Saint-Aimé-des-Lacs | Réfection du système d'alimentation en eau potable. | 2014-11-28 | 9 598,00 \$ |
| Saint-Benoît-Labre | Alimentation en eau potable (en lien avec le dossier numéro 400226). | 2014-10-25 | 29 403,00 \$ |
| Saint-Benoît-Labre | Alimentation en eau potable (en lien avec le dossier numéro 400226). | 2014-12-30 | 40 579,00 \$ |
| Saint-Boniface | Raccordement de l'aqueduc No 2 à l'aqueduc No 1 (village) et ajout d'un puits. | 2015-01-20 | 26 114,00 \$ |
| Saint-Damien-de-Buckland | Alimentation en eau potable. | 2014-12-20 | 27 874,00 \$ |
| Sainte-Agathe-de-Lotbinière | Mise aux normes des puits municipaux, remplacement du réservoir d'eau potable et ajout d'un système de désinfection. | 2015-02-10 | 17 575,00 \$ |
| Sainte-Angèle-de-Mérici | Infrastructures de traitement et d'emmagasiner de l'eau potable. | 2014-08-09 | 17 398,00 \$ |
| Sainte-Anne-des-Plaines | Construction d'une usine de traitement d'eau potable. | 2014-08-02 | 87 307,00 \$ |
| Sainte-Émélie-de-l'Énergie | Amélioration de la qualité de l'eau. | 2014-12-16 | 28 468,00 \$ |
| Sainte-Mélanie | Captage, alimentation et emmagasinage de l'eau potable. | 2014-08-21 | 34 417,00 \$ |
| Sainte-Perpétue | Mise aux normes des infrastructures d'alimentation en eau potable. | 2014-04-22 | 38 524,00 \$ |
| Saint-Eustache | Agrandissement de l'usine de filtration — Phase 2. | 2014-10-05 | 177 197,00 \$ |
| Saint-Eustache | Agrandissement de l'usine de filtration — Phase 2. | 2014-10-05 | 44 299,00 \$ |

| | |
|---------------|---|
| Demande n° 38 | Pour le programme Travaux d'infrastructures Canada-Québec 2000 indiquer les sommes versées pour 2014-2015 en précisant les montants par municipalité et l'objet de la subvention. Fournir la liste des travaux qui n'ont pas été complétés au 31 décembre 2014. |
|---------------|---|

Sommes versées part provinciale 2014-2015 - du 1^{er} avril 2014 au 28 février 2015

| Demandeur | Titre du projet | Date de chèque | Montant versé |
|------------------------------|---|----------------|---------------|
| Saint-Georges | Agrandissement et mise aux normes de l'usine de filtration. | 2014-11-02 | 498 615,00 \$ |
| Saint-Georges | Agrandissement et mise aux normes de l'usine de filtration. | 2014-12-27 | 157 491,00 \$ |
| Saint-Georges | Agrandissement et mise aux normes de l'usine de filtration. | 2014-12-27 | 129 643,00 \$ |
| Saint-Hugues | Alimentation en eau potable — Municipalités de Saint-Simon et de Saint-Hugues. | 2014-11-29 | 18 787,00 \$ |
| Saint-Hyacinthe | Amélioration du système de traitement d'eau de l'usine de filtration. | 2014-05-10 | 38 414,00 \$ |
| Saint-Hyacinthe | Amélioration du système de traitement d'eau de l'usine de filtration. | 2014-05-10 | 1 222,00 \$ |
| Saint-Jean-sur-Richelieu | Réfection du réservoir d'emmagasiner d'eau potable Landry et autres travaux connexes. | 2014-06-29 | 37 126,00 \$ |
| Saint-Jean-sur-Richelieu | Réfection du réservoir d'emmagasiner d'eau potable Landry et autres travaux connexes. | 2014-06-29 | 23 597,00 \$ |
| Saint-Joseph-du-Lac | Approvisionnement et alimentation en eau potable. | 2014-09-28 | 62 027,00 \$ |
| Saint-Joseph-du-Lac | Approvisionnement et alimentation en eau potable. | 2014-11-28 | 80 852,00 \$ |
| Saint-Marc-des-Carrières | Mise aux normes des équipements de production d'eau potable. | 2014-08-13 | 20 446,00 \$ |
| Saint-Narcisse-de-Beaurivage | Construction d'un nouveau puits, d'un poste de chloration, d'un réservoir et mise aux normes du puits Loisirs (projet en lien avec le dossier numéro 400123). | 2014-10-28 | 22 917,00 \$ |
| Saint-Simon | Alimentation en eau potable municipalité de Saint-Simon. | 2014-07-11 | 10 643,00 \$ |
| Saint-Simon | Alimentation en eau potable municipalité de Saint-Simon. | 2014-07-11 | 10 092,00 \$ |
| Saint-Simon | Alimentation en eau potable municipalité de Saint-Simon. | 2014-08-20 | 5 205,00 \$ |
| Saint-Simon | Alimentation en eau potable municipalité de Saint-Simon. | 2014-09-27 | 78 132,00 \$ |
| Saint-Théophile | Mise aux normes des infrastructures d'alimentation d'eau potable et remplacement du réservoir d'eau municipal. | 2014-06-14 | 42 297,00 \$ |
| Saint-Thomas-Didyme | Modernisation du système d'approvisionnement en eau potable. | 2015-02-13 | 66 203,00 \$ |
| Saint-Tite | Réfection de la conduite d'aqueduc du Grand Rang. | 2015-02-22 | 42 814,00 \$ |
| Saint-Zéphirin-de-Courval | Raccordement au réseau d'aqueduc de La Visitation. | 2014-06-21 | 4 637,00 \$ |
| Saint-Zéphirin-de-Courval | Raccordement au réseau d'aqueduc de La Visitation. | 2014-09-28 | 3 729,00 \$ |
| Salaberry-de-Valleyfield | Ajout d'un traitement à l'usine de filtration de Salaberry-de-Valleyfield pour éliminer de mauvais goût et odeurs de l'eau potable et mise aux normes. | 2015-01-09 | 207 197,00 \$ |
| Trois-Rivières | Amélioration de la qualité de l'eau potable du secteur Saint-Louis-de-France. | 2014-10-06 | 13 595,00 \$ |
| Val-des-Bois | Travaux d'amélioration du système d'approvisionnement et de traitement de l'eau potable existant. | 2014-12-18 | 35 864,00 \$ |
| Weedon | Mise aux normes des infrastructures d'approvisionnement en eau potable. | 2014-08-14 | 9 066,00 \$ |
| Lac-Bouchette | Traitement des eaux de surface par filtration membranaire. | 2014-06-09 | 14 808,00 \$ |
| Lac-Bouchette | Traitement des eaux de surface par filtration membranaire. | 2014-08-23 | 51 847,00 \$ |
| Laval | Expérimentation d'une nouvelle technologie de réhabilitation d'une conduite d'aqueduc de 200 mm de diamètre par gainage semi-structural de type TUBETEX. | 2014-05-11 | 7,00 \$ |

| | |
|---------------|---|
| Demande n° 38 | Pour le programme Travaux d'infrastructures Canada-Québec 2000 indiquer les sommes versées pour 2014-2015 en précisant les montants par municipalité et l'objet de la subvention. Fournir la liste des travaux qui n'ont pas été complétés au 31 décembre 2014. |
|---------------|---|

Sommes versées part provinciale 2014-2015 - du 1^{er} avril 2014 au 28 février 2015

| Demandeur | Titre du projet | Date de chèque | Montant versé |
|--|--|----------------|---------------|
| Laval | Expérimentation d'une nouvelle technologie de réhabilitation d'une conduite d'aqueduc de 200 mm de diamètre par gainage semi-structural de type TUBETEX. | 2014-05-11 | 11 889,00 \$ |
| Laval | Expérimentation d'une nouvelle technologie de réhabilitation d'une conduite d'aqueduc de 300 mm de diamètre par gainage semi-structural de type TUBETEX. | 2014-05-19 | 17 689,00 \$ |
| Laval | Expérimentation d'une nouvelle technologie de réhabilitation d'une conduite d'aqueduc de 200 mm de diamètre par gainage structural de type NORDIWALL. | 2014-08-11 | 13 228,00 \$ |
| Le Haut-Saint-François | Expérimentation d'un bioréacteur comme nouvelle technologie d'enfouissement de matières résiduelles au centre de gestion environnementale. | 2014-04-05 | 8 253,00 \$ |
| Le Haut-Saint-François | Expérimentation d'un bioréacteur comme nouvelle technologie d'enfouissement de matières résiduelles au centre de gestion environnementale. | 2014-04-05 | 32 558,00 \$ |
| Minganie | Lit de séchage régional des boues de fosses septiques de la Minganie. | 2015-02-26 | 30 308,00 \$ |
| Montréal | Établissement des critères de conception du système de désinfection de la station d'épuration des eaux usées de la Ville de Montréal. | 2014-08-28 | 31 343,00 \$ |
| Saint-Cyprien | Expérimentation du système de traitement PeatLand de Premier Tech. | 2014-05-12 | 1 082,00 \$ |
| Saint-Cyprien | Expérimentation du système de traitement PeatLand de Premier Tech. | 2014-12-12 | 6 261,00 \$ |
| Saint-Cyprien | Expérimentation du système de traitement PeatLand de Premier Tech. | 2015-02-27 | 22 722,00 \$ |
| Saint-Jean-Port-Joli | Pré-ozonisation, chloramination et correction du lavage des filtres lents existants — Municipalités de Saint-Jean-Port-Joli et de Saint-Aubert. | 2014-07-10 | 47 845,00 \$ |
| Saint-Jean-Port-Joli | Pré-ozonisation, chloramination et correction du lavage des filtres lents existants — Municipalités de Saint-Jean-Port-Joli et de Saint-Aubert. | 2014-11-12 | 13 378,00 \$ |
| Commission scolaire des Navigateurs | Terrain de soccer/football — École secondaire Les Etchemins. | 2014-09-26 | 15 601,00 \$ |
| Commission scolaire du Chemin-du-Roy | Construction du complexe multidisciplinaire Les Estacades. | 2014-06-09 | 129 085,00 \$ |
| Beauce-Sartigan | Construction d'une voie cyclable de 18,7 km dans la MRC Beauce-Sartigan. | 2015-02-08 | 34 059,00 \$ |
| Bonaventure | Agrandissement et réaménagement du centre communautaire. | 2014-05-08 | 11 005,00 \$ |
| Bonaventure | Agrandissement et réaménagement du centre communautaire. | 2014-09-05 | 58 151,00 \$ |
| Bonaventure | Agrandissement et réaménagement du centre communautaire. | 2014-11-01 | 12 068,00 \$ |
| Bonaventure | Agrandissement et réaménagement du centre communautaire. | 2014-11-01 | 17 742,00 \$ |
| Brossard | Terrain de soccer synthétique — Poly-Aréna — Arrondissement de Brossard. | 2014-07-10 | 43 141,00 \$ |
| Cégep Lévis-Lauzon | Terrain de soccer/football. | 2014-09-26 | 15 601,00 \$ |
| Centre communautaire de la Petite-Italie | Rénovation et aménagement de la Casa d'Italia (transformation en centre de diffusion et de production culturelle italienne). | 2014-07-04 | 8 804,00 \$ |
| Centre communautaire de la Petite-Italie | Rénovation et aménagement de la Casa d'Italia (transformation en centre de diffusion et de production culturelle italienne). | 2014-07-15 | 71 908,00 \$ |

| | |
|---------------|---|
| Demande n° 38 | Pour le programme Travaux d'infrastructures Canada-Québec 2000 indiquer les sommes versées pour 2014-2015 en précisant les montants par municipalité et l'objet de la subvention. Fournir la liste des travaux qui n'ont pas été complétés au 31 décembre 2014. |
|---------------|---|

Sommes versées part provinciale 2014-2015 - du 1^{er} avril 2014 au 28 février 2015

| Demandeur | Titre du projet | Date de chèque | Montant versé |
|---|--|----------------|---------------|
| Centre communautaire et culturel MCCUC | Centre communautaire et culturel. | 2015-01-31 | 136 190,00 \$ |
| Châteauguay | Construction d'un bâtiment à fonction multiple sur l'Île Saint-Bernard. | 2014-11-28 | 139 439,00 \$ |
| Châteauguay | Construction, aménagement d'un terrain de soccer à l'école secondaire Louis-Philippe-Paré. | 2014-10-23 | 5 333,00 \$ |
| Châteauguay | Construction, aménagement d'un terrain de soccer à l'école secondaire Louis-Philippe-Paré. | 2014-10-23 | 20 913,00 \$ |
| Club football Pionniers de Rimouski | Construction d'estrades de 2 200 places au complexe sportif de Rimouski. | 2014-09-15 | 26 975,00 \$ |
| Club garçons et filles de LaSalle | Construction d'un centre communautaire. | 2014-06-21 | 92 537,00 \$ |
| Complexe multi-sports de Laval inc. | Construction et rénovation de centres sportifs. | 2014-07-15 | 513 249,00 \$ |
| Coopérative de solidarité santé Les Grès | Agrandissement du bâtiment de la Coopérative de santé et relocalisation de la bibliothèque municipale. | 2014-11-01 | 22 089,00 \$ |
| Gatineau | Revitalisation de l'édifice Connor (phase 1). | 2014-12-15 | 204 943,00 \$ |
| Huntingdon | Rénovation et réaménagement de bâtiments industriels. | 2014-04-29 | 9 766,00 \$ |
| Huntingdon | Rénovation et réaménagement de bâtiments industriels. | 2014-04-29 | 38 637,00 \$ |
| Kangisualujuaq | Construction d'un centre communautaire. | 2014-04-26 | 174 115,00 \$ |
| La coopérative de solidarité en loisirs de la Pêche | Construction d'un centre récréatif. | 2014-12-20 | 40 901,00 \$ |
| La Haute-Côte-Nord | Centre administratif multiservice de La Haute-Côte-Nord. | 2014-06-22 | 10 214,00 \$ |
| La maison mémoire du cœur | Construction de deux résidences pour La maison mémoire du cœur des phases 2 et 3. | 2014-10-01 | 95 648,00 \$ |
| La Malbaie | Construction d'une piscine intérieure à l'école secondaire du Plateau. | 2014-07-05 | 194 524,00 \$ |
| La Nouvelle-Beauce | Construction d'un tronçon de piste cyclable sur 2,7 km et construction de deux kiosques. | 2014-06-28 | 26 306,00 \$ |
| La Nouvelle-Beauce | Construction d'un tronçon de piste cyclable sur 2,7 km et construction de deux kiosques. | 2014-06-28 | 897,00 \$ |
| La Prairie | Aménagement d'un complexe récréatif et sportif. | 2014-05-03 | 86 268,00 \$ |
| Lac-Beauport | Réaménagement du Club nautique du Lac-Beauport. | 2014-09-12 | 22 964,00 \$ |
| Lanoraie | Parc industriel de Lanoraie — réseau d'aqueduc. | 2014-11-19 | 31 476,00 \$ |
| Lévis | Desserte autoroutière du parc industriel de Lauzon. | 2014-12-20 | 953,00 \$ |
| Lévis | Desserte autoroutière du parc industriel de Lauzon. | 2014-12-28 | 25 126,00 \$ |
| Maria | Rénovation et aménagement de l'hôtel de ville et d'un stationnement. | 2014-09-26 | 20 065,00 \$ |
| Mascouche | Le Chez-Nous du Communautaire. | 2014-10-07 | 116 684,00 \$ |
| Mascouche | Le Chez-Nous du Communautaire. | 2014-10-07 | 29 172,00 \$ |
| Montréal | Centre Boscoville, construction d'un terrain de soccer éclairé. | 2014-05-02 | 24 268,00 \$ |
| Montréal | Aménagement d'un terrain de soccer/football en gazon synthétique à l'école secondaire Dalbé-Viau. | 2014-05-16 | 39 467,00 \$ |
| Notre-Dame-des-Pins | Sauvegarde et restauration du pont couvert de Notre-Dame-des-Pins. | 2015-02-25 | 31 668,00 \$ |
| Parc historique de La Poudrière de Windsor | Aménagement et mise en valeur du Parc historique La Poudrière. | 2014-09-30 | 34 760,00 \$ |

| | |
|---------------|---|
| Demande n° 38 | Pour le programme Travaux d'infrastructures Canada-Québec 2000 indiquer les sommes versées pour 2014-2015 en précisant les montants par municipalité et l'objet de la subvention. Fournir la liste des travaux qui n'ont pas été complétés au 31 décembre 2014. |
|---------------|---|

Sommes versées part provinciale 2014-2015 - du 1^{er} avril 2014 au 28 février 2015

| Demandeur | Titre du projet | Date de chèque | Montant versé |
|---|---|----------------|---------------|
| Quartier international de Montréal | Quartier international de Montréal : aménagement urbain, phase 2. | 2014-07-12 | 501 700,00 \$ |
| Québec | Parc linéaire des rivières Saint-Charles et Duberger. | 2014-05-06 | 3 281,00 \$ |
| Québec | Parc linéaire des rivières Saint-Charles et Duberger. | 2014-05-22 | 20 040,00 \$ |
| Québec | Parc linéaire des rivières Saint-Charles et Duberger. | 2014-06-27 | 50 532,00 \$ |
| Québec | Parc linéaire des rivières Saint-Charles et Duberger. | 2014-07-14 | 6 836,00 \$ |
| Québec | Parc linéaire des rivières Saint-Charles et Duberger. | 2014-10-13 | 8 793,00 \$ |
| Québec | Parc linéaire des rivières Saint-Charles et Duberger. | 2014-10-20 | 7 646,00 \$ |
| Québec | Parc linéaire des rivières Saint-Charles et Duberger. | 2014-12-19 | 11 152,00 \$ |
| Québec | Parc linéaire des rivières Saint-Charles et Duberger. | 2014-12-21 | 11 262,00 \$ |
| Québec | Parc linéaire des rivières Saint-Charles et Duberger. | 2015-02-22 | 4 355,00 \$ |
| Regroupement des Organismes Communautaires des Rivières | Réparations majeures à l'édifice du ROC des Rivières. | 2014-12-01 | 22 171,00 \$ |
| Rimouski | Relocalisation du garage des travaux publics. | 2014-12-14 | 128 746,00 \$ |
| Rivière-du-Loup | Construction d'une deuxième patinoire intérieure au stade de la Cité des Jeunes. | 2014-07-05 | 285 670,00 \$ |
| Saint-Charles-Borromée | Construction de jardins à la Maison Antoine-Lacombe. | 2015-02-14 | 28 158,00 \$ |
| Sainte-Julie | Construction d'une nouvelle bibliothèque municipale. | 2014-04-21 | 78 308,00 \$ |
| Sainte-Julie | Construction d'une nouvelle bibliothèque municipale. | 2014-11-01 | 39 930,00 \$ |
| Saint-Hyacinthe | Construction d'un centre communautaire. | 2014-04-13 | 46 847,00 \$ |
| Saint-Jean-Baptiste | Construction d'un centre communautaire. | 2014-12-23 | 34 620,00 \$ |
| Saint-Ludger | Projet d'implantation d'un Parc industriel. | 2014-04-20 | 25 650,00 \$ |
| Sherbrooke | Cité des rivières (phase 1). | 2014-07-28 | 151 149,00 \$ |
| Sherbrooke | Cité des rivières (phase 1). | 2014-09-13 | 64 344,00 \$ |
| Sherbrooke | Cité des rivières (phase 1). | 2014-09-13 | 103 799,00 \$ |
| Soc. promo. évén. cultur. Haut-Richelieu (SPEC) | Rénovation et agrandissement du Théâtre des Deux Rives. | 2014-06-20 | 115 958,00 \$ |
| Société de développement de Shawinigan inc. | Condos industriels — PME en démarrage. | 2014-06-01 | 86 676,00 \$ |
| Société de développement de Shawinigan inc. | Agrandissement du Centre des congrès. | 2014-10-20 | 66 822,00 \$ |
| Société du Vieux canal de Beauharnois | Réouverture et mise en valeur du vieux canal de Beauharnois. | 2014-05-01 | 143 715,00 \$ |
| Thetford Mines | Agrandissement et modernisation de l'aréna du Centre Mario-Gosselin. | 2014-12-12 | 36 769,00 \$ |
| Vallée-Jonction | Bâtiment multifonctions comprenant les bureaux municipaux, une salle communautaire, une salle de loisirs et une bibliothèque. | 2014-08-19 | 96 728,00 \$ |
| Windsor | Aménagement du Parc récréatif Carmen-C.-Juneau. | 2014-06-15 | 80 742,00 \$ |
| Y des femmes de Montréal | Redéploiement du Y des femmes de Montréal. | 2014-04-18 | 38 519,00 \$ |

| | |
|---------------|---|
| Demande n° 38 | Pour le programme Travaux d'infrastructures Canada-Québec 2000 indiquer les sommes versées pour 2014-2015 en précisant les montants par municipalité et l'objet de la subvention. Fournir la liste des travaux qui n'ont pas été complétés au 31 décembre 2014. |
|---------------|---|

Sommes versées part provinciale 2014-2015 - du 1^{er} avril 2014 au 28 février 2015

| Demandeur | Titre du projet | Date de chèque | Montant versé |
|--------------------------|--|----------------|-------------------------|
| Y des femmes de Montréal | Redéploiement du Y des femmes de Montréal. | 2014-07-08 | 4 033,00 \$ |
| Y des femmes de Montréal | Redéploiement du Y des femmes de Montréal. | 2014-07-08 | 20 630,00 \$ |
| Y des femmes de Montréal | Redéploiement du Y des femmes de Montréal. | 2014-07-11 | 15 718,00 \$ |
| Y des femmes de Montréal | Redéploiement du Y des femmes de Montréal. | 2014-07-26 | 44 261,00 \$ |
| Y des femmes de Montréal | Redéploiement du Y des femmes de Montréal. | 2014-10-07 | 13 520,00 \$ |
| Y des femmes de Montréal | Redéploiement du Y des femmes de Montréal. | 2014-12-13 | 983,00 \$ |
| Y des femmes de Montréal | Redéploiement du Y des femmes de Montréal. | 2014-04-06 | 24 725,00 \$ |
| Total | | | 21 995 095,00 \$ |

Étude des crédits 2015-2016
Demande de renseignements particuliers

Demande n° 39

Pour le Fonds municipal vert : la liste des demandes reçues pour 2014-2015 et, pour chacune des demandes, la décision du ministère, le montant accordé à la municipalité ou à l'organisme municipal ou, le cas échéant, le motif du refus. Spécifier si le montant accordé est une subvention ou un prêt. Fournir le total des sommes versées en 2014-2015.

Le Fonds municipal vert (FMV) est un fonds de 550 M\$, mis sur pied par le gouvernement fédéral, qui est administré par la Fédération canadienne des municipalités (FCM). Il est destiné à encourager les initiatives municipales pour l'environnement. Il donne accès aux municipalités à des prêts à des taux inférieurs au marché et à des subventions. En vertu d'une entente conclue en 2003, le MAMOT constitue le guichet unique de réception des demandes de financement faites par les municipalités et les organismes municipaux du Québec. La FCM ne peut traiter une demande que si elle a fait l'objet d'un avis favorable du MAMOT. La décision de retenir ou non un projet est celle de la FCM.

La liste des demandes reçues au MAMOT, au cours de l'année financière 2014-2015, est jointe au tableau annexé. On retrouve également la liste des projets qui ont fait l'objet d'une entente signée avec la FCM ainsi que la liste des projets refusés ou retirés par le demandeur. Pour ce qui est des projets acceptés au cours de l'année financière 2014-2015, les informations seront disponibles après le dépôt du rapport annuel de la FCM.

Depuis le 1^{er} avril 2014, 14 nouveaux projets ont été soumis par les municipalités ou organismes municipaux du Québec dans le cadre du FMV. Ces projets totalisent des coûts estimés à plus de 9 M\$. À l'égard de ces projets, les demandes totalisent près de 2 M\$ en subventions et de près de 5 M\$ en prêts.

Tous les projets soumis au MAMOT, à l'exception de deux projets encore à l'étude, ont fait l'objet d'un avis favorable et, par conséquent, ont été transmis à la FCM pour traitement.

Cinq projets ont été refusés par la FCM au cours de l'année financière.

Étude des crédits 2015-2016
Demande de renseignements particuliers

| | |
|---------------|---|
| Demande n° 39 | Pour le Fonds municipal vert : la liste des demandes reçues pour 2014-2015 et, pour chacune des demandes, la décision du ministère, le montant accordé à la municipalité ou à l'organisme municipal ou, le cas échéant, le motif du refus. Spécifier si le montant accordé est une subvention ou un prêt. Fournir le total des sommes accordées en 2014-2015. |
|---------------|---|

| REQUÉRANT | PROJET | COÛT | SUBVENTION | PRÊT | DATE DE RÉCEPTION AU MAMOT | AVIS FAVORABLE MAMOT | COMMENTAIRES |
|--|--|---------------------|---------------------|---------------------|----------------------------|----------------------|---------------------------|
| Demandes reçues en 2014-2015 | | | | | | | |
| MRC Côte-de-Beaupré | Une gestion durable et optimale des matières résiduelles sur la Côte-de-Beaupré | 539 580 \$ | 82 390 \$ | - \$ | 6 juin 2014 | 2 juillet 2014 | |
| Ville de Shawinigan | Plan de réduction des GES de Shawinigan | 389 000 \$ | 175 000 \$ | - \$ | 7 juillet 2014 | 24 juillet 2014 | |
| Ville de Longueuil | Décontamination des sols par une approche de phytoremédiation | 82 510 \$ | 24 805 \$ | - \$ | 23 juillet 2014 | 18 août 2014 | |
| Ville de Shawinigan | Plan d'action d'aménagement d'un quartier durable à Shawinigan | 386 120 \$ | 175 000 \$ | - \$ | 11 juillet 2014 | 20 août 2014 | |
| Ville de Waterloo | Élaboration du plan d'action d'aménagement durable de la Ville de Waterloo | 36 850 \$ | 18 425 \$ | - \$ | 20 août 2014 | 5 septembre 2014 | |
| Comité de revitalisation urbaine intégrée du quartier Saint-Pierre | Le potentiel de l'agriculture urbaine dans le quartier Saint-Pierre | 160 000 \$ | 50 000 \$ | - \$ | 21 août 2014 | 18 septembre 2014 | |
| Ville de Saint-Bruno-de-Montarville | Programme particulier d'urbanisme du secteur Sud-116 | 210 500 \$ | 94 300 \$ | - \$ | 29 août 2014 | 18 septembre 2014 | |
| Ville de Saint-Hyacinthe | Inventaire et plan de réduction des émissions de gaz à effet de serre de la Ville de Saint-Hyacinthe | 65 300 \$ | 30 850 \$ | - \$ | 22 septembre 2014 | 10 octobre 2014 | |
| Municipalité du Canton de Gore | Programme ÉcoPrêt pour le remplacement des installations septiques | 793 400 \$ | 82 708 \$ | 413 542 \$ | 30 octobre 2014 | 19 novembre 2014 | |
| Ville de Montréal - arrondissement d'Achats-Cartierville | Aménagement d'un site riverain et d'un pavillon d'accueil du Parcours Gouin à énergie nette-zéro | 4 115 100 \$ | 548 680 \$ | 2 743 400 \$ | 31 octobre 2014 | 26 novembre 2014 | |
| MRC La Haute-Côte-Nord | Tri granulométrique des ordures ménagères - essai sur le terrain | 42 200 \$ | 14 200 \$ | - \$ | 18 novembre 2014 | 22 décembre 2014 | |
| Municipalité de Saint-Valérien | Rénovation écoénergétique du Centre communautaire de Saint-Valérien | 2 463 200 \$ | 328 427 \$ | 1 642 133 \$ | 28 janvier 2015 | 16 février 2015 | |
| Municipalité de Sainte-Louise | Plan de développement responsable de la municipalité de Sainte-Louise | 52 500 \$ | 23 750 \$ | - \$ | 5 mars 2015 | | Projet à l'étude au MAMOT |
| Ville de Longueuil | Plan directeur d'aménagement et de redéveloppement durable (PDARD) pour le pôle Roland-Therrien | nd | nd | nd | 5 mars 2015 | | Projet à l'étude au MAMOT |
| TOTAL | | 9 336 260 \$ | 1 648 535 \$ | 4 799 075 \$ | | | |

Étude des crédits 2015-2016
Demande de renseignements particuliers

| | |
|---------------|---|
| Demande n° 39 | Pour le Fonds municipal vert : la liste des demandes reçues pour 2014-2015 et, pour chacune des demandes, la décision du ministère, le montant accordé à la municipalité ou à l'organisme municipal ou, le cas échéant, le motif du refus. Spécifier si le montant accordé est une subvention ou un prêt. Fournir le total des sommes accordées en 2014-2015. |
|---------------|---|

| REQUÉRANT | PROJET | COÛT | SUBVENTION | PRÊT | DATE DE RÉCEPTION AU MAMOT | AVIS FAVORABLE MAMOT | COMMENTAIRES |
|---|---|---------------------|---------------------|-------------|----------------------------|----------------------|--|
| Ententes signées en 2014-2015 entre la municipalité et la FCM (les demandes sont généralement antérieures à l'année 2014-2015) (au 31 décembre 2014) | | | | | | | |
| Ville de Sherbrooke & La Corporation de développement commercial de Sherbrooke | Plan directeur d'aménagement d'un quartier durable : centre-ville de Sherbrooke | 153 560 \$ | 72 875 \$ | | 21 août 2013 | 24 septembre 2013 | Entente signée entre la municipalité et la FCM en 2014-2015. |
| Ville de Bromont | Plan d'action pour l'aménagement de quartiers durables sur les terrains vacants du centre-ville de Bromont | 155 300 \$ | 55 000 \$ | | 16 octobre 2013 | 5 novembre 2013 | Entente signée entre la municipalité et la FCM en 2014-2015. |
| Ville de Témiscouata-sur-le-Lac | Étude pour la réalisation du complexe « vert » Centre des congrès-Hôtel-Aréna PERL à Témiscouata-sur-le-Lac | 519 600 \$ | 175 000 \$ | | 30 mai 2013 | 21 juin 2013 | Entente signée entre la municipalité et la FCM en 2014-2015. |
| Ville de Sainte-Julie & Savaria Experts-Conseils Inc | Essai de stationnement écologique à Sainte-Julie : une approche décentralisée à la gestion des eaux pluviales | 50 050 \$ | 32 450 \$ | | 5 novembre 2013 | 4 décembre 2013 | Entente signée entre la municipalité et la FCM en 2014-2015. |
| Ville de Lac-Mégantic | Planification intégrée de développement durable - reconstruction du centre-ville de la Ville de Lac-Mégantic | 1 750 000 \$ | 175 000 \$ | | 19 mars 2014 | 7 avril 2014 | Entente signée entre la municipalité et la FCM en 2014-2015. |
| Ville de Beaufort | Plan d'action pour la valorisation de l'ancien site des terrains contaminés d'AIM de Beaufort | 114 140 \$ | 52 470 \$ | | 10 février 2014 | 21 février 2014 | Entente signée entre la municipalité et la FCM en 2014-2015. |
| Cantons Unis de Stoneham et Tewkesbury | Étude de faisabilité pour l'évaluation de l'assainissement décentralisé mixte visant la correction d'installations septiques déficientes de six secteurs des cantons unis de Stoneham-et-Tewkesbury | 319 500 \$ | 159 750 \$ | | 7 janvier 2014 | 23 janvier 2014 | Entente signée entre la municipalité et la FCM en 2014-2015. |
| Municipalité du Village de Stukely-Sud | Étude de faisabilité pour la restauration et la mise en valeur d'une carrière à Stukely-Sud | 180 500 \$ | 83 600 \$ | | 12 décembre 2013 | 28 mars 2014 | Entente signée entre la municipalité et la FCM en 2014-2015. |
| Ville de Shawinigan | Plan global et plan d'action d'ensemble sur la réhabilitation des sites contaminés de la Ville de Shawinigan | 395 920 \$ | 175 000 \$ | | 7 mars 2014 | 28 mars 2014 | Entente signée entre la municipalité et la FCM en 2014-2015. |
| Ville de Malartic | Plan d'action d'aménagement durable pour le territoire urbanisé de la Ville de Malartic | 199 400 \$ | 78 750 \$ | | 26 juin 2013 | 2 octobre 2013 | Entente signée entre la municipalité et la FCM en 2014-2015. |
| Ville de Shawinigan | Études environnementales sur 5 sites contaminés de la Ville de Shawinigan | 396 350 \$ | 175 000 \$ | | 10 mars 2014 | 28 mars 2014 | Entente signée entre la municipalité et la FCM en 2014-2015. |
| Ville de Lac-Brome | Essais terrain sur des dispositifs environnementaux de gestion des eaux de ruissellement à la Ville de Lac-Brome | 247 800 \$ | 130 200 \$ | | 4 mars 2014 | 18 mars 2014 | Entente signée entre la municipalité et la FCM en 2014-2015. |
| Municipalité de Taschereau | Élaboration du plan d'action d'aménagement de quartier durable pour la Municipalité de Taschereau | 22 000 \$ | 11 000 \$ | | 10 mars 2014 | 28 mars 2014 | Entente signée entre la municipalité et la FCM en 2014-2015. |
| Ville de Léry | Élaboration du Plan d'action d'aménagement de quartier durable de la Ville de Léry | 95 100 \$ | 32 340 \$ | | 26 mars 2014 | 16 avril 2014 | Entente signée entre la municipalité et la FCM en 2014-2015. |
| TOTAL | | 4 599 220 \$ | 1 408 435 \$ | - \$ | | | |

Étude des crédits 2015-2016
Demande de renseignements particuliers

| | |
|---------------|---|
| Demande n° 39 | Pour le Fonds municipal vert : la liste des demandes reçues pour 2014-2015 et, pour chacune des demandes, la décision du ministère, le montant accordé à la municipalité ou à l'organisme municipal ou, le cas échéant, le motif du refus. Spécifier si le montant accordé est une subvention ou un prêt. Fournir le total des sommes accordées en 2014-2015. |
|---------------|---|

| REQUÉRANT | PROJET | COÛT | SUBVENTION | PRÊT | DATE DE RÉCEPTION AU MAMOT | AVIS FAVORABLE MAMOT | COMMENTAIRES |
|-----------------------------------|--|---------------------|---------------------|---------------------|----------------------------|----------------------|---|
| Projets refusés ou retirés | | | | | | | |
| MRC d'Abitibi | Implantation du compostage municipal à la MRC d'Abitibi | 3 026 220 \$ | 270 629 \$ | 1 353 146 \$ | 20 décembre 2013 | 24 janvier 2014 | Refus - Projet non prioritaire (26 mai 2014) |
| Ville de Malartic | Réhabilitation environnementale pour l'aménagement d'un espace vert et de loisirs - Ville de Malartic | 65 010 \$ | 32 505 \$ | - \$ | 17 mars 2014 | 7 avril 2014 | Refus - Projet non admissible (26 mai 2014) |
| Ville de Sept-îles | Amélioration de la performance et de la qualité des matières recyclables du centre de tri de la Ville de Sept-Îles | 5 657 400 \$ | 743 920 \$ | 3 719 600 \$ | 19 mars 2014 | 9 avril 2014 | Refus - Projet non prioritaire (24 novembre 2014) |
| Ville de Shawinigan | Plan de réduction des GES de Shawinigan | 389 000 \$ | 175 000 \$ | - \$ | 7 juillet 2014 | 24 juillet 2014 | Refus (15 décembre 2014) |
| Ville de Shawinigan | Plan d'action d'aménagement d'un quartier durable à Shawinigan | 386 120 \$ | 175 000 \$ | - \$ | 11 juillet 2014 | 20 août 2014 | Refus (15 décembre 2014) |
| TOTAL | | 9 523 750 \$ | 1 397 054 \$ | 5 072 746 \$ | | | |

Étude des crédits 2015-2016
Demande de renseignements particuliers

Demande n° 40

Pour le Programme de la taxe sur l'essence et de la contribution du Québec : fournir le détail des modalités du programme 2014-2018.

Voir les modalités du programme 2014-2018 en annexe.

609-2014

ANNEXE 1

**Modalités de versement
de l'aide financière
de la Société de financement des
infrastructures locales
du Québec**

Provenant du transfert d'une partie des revenus de la taxe fédérale d'accise sur l'essence
et des contributions du gouvernement du Québec pour les infrastructures municipales en
matière d'eau potable, d'eaux usées, de voirie locale et d'autres types d'infrastructures
pour les années 2014-2018

**Société de financement
des infrastructures
locales**

Québec 

**Modalités de versement de l'aide financière de la
Société de financement des infrastructures locales du Québec**
Provenant du transfert d'une partie des revenus de la taxe fédérale d'accise sur
l'essence et des contributions du gouvernement du Québec pour les
infrastructures municipales en matière d'eau potable, d'eaux usées, de voirie
locale et d'autres types d'infrastructures pour les années 2014-2018

Le gouvernement du Québec établit les modalités de versement de l'aide financière de la Société de financement des infrastructures locales du Québec (SOFIL) telles que déterminées ci-après.

1. PROVENANCE DES SOMMES DISPONIBLES

L'aide gouvernementale disponible totalise 2,67 G\$ pour la durée du programme, soit 1,89 G\$ (70,8 %) provenant du gouvernement fédéral dans le cadre de l'Entente Canada-Québec relative au transfert d'une partie des revenus de la taxe fédérale d'accise sur l'essence conclue le 3^e juin 2014 et 0,78 G\$ (29,2 %) provenant du gouvernement du Québec.

La partie de l'aide financière du gouvernement du Québec qui est versée au comptant sera assumée par la SOFIL, alors que la partie de l'aide financière du gouvernement du Québec qui prend la forme d'un remboursement du service de la dette sera versée par le ministère des Affaires municipales et de l'Occupation du territoire (MAMOT).

2. RÉPARTITION DES SOMMES DISPONIBLES

2.1 Les sommes disponibles sont réparties de la façon suivante :

- pour les municipalités de 6 500 habitants et plus, une somme de 289,39 \$ est allouée par personne, selon le décret de population en vigueur le 1^{er} janvier 2014;
- pour les municipalités de moins de 6 500 habitants, un montant forfaitaire de 427 500 \$ est alloué par municipalité, plus un par personne de 226,13 \$, selon le décret de population en vigueur le 1^{er} janvier 2014;
- dans l'éventualité où deux municipalités font l'objet d'un regroupement pour n'en former qu'une seule pendant la période visée, les montants alloués à chacune des municipalités au début de la période seront additionnés pour constituer le montant alloué à la nouvelle municipalité.

Les MRC d'Abitibi, d'Abitibi-Ouest, de La Haute Gaspésie, de La Matapédia, de Maria-Chapdelaine et de Matawinie, lesquelles agissent à titre de municipalité locale pour les localités situées en territoires non organisés à l'intérieur de leur juridiction, sont admissibles au présent programme. Toutefois, seuls les travaux admissibles destinés à desservir les résidents permanents peuvent être l'objet d'une aide financière.

Les municipalités peuvent associer les fonds de la TECQ 2014-2018 à d'autres sources de financement provenant d'un programme d'infrastructures pour financer la réalisation d'un projet, sous réserve que la contribution fédérale et/ou la contribution du Québec maximale fixée dans l'entente de financement encadrant ce programme continue de s'appliquer.

2.2 La contribution aux municipalités est accessible de la façon suivante :

- 19,23 % pour la période du 1^{er} janvier 2014 au 31 mars 2015;
- 19,23 % pour la période du 1^{er} avril 2015 au 31 mars 2016;
- 20,19 % pour la période du 1^{er} avril 2016 au 31 mars 2017;
- 20,19 % pour la période du 1^{er} avril 2017 au 31 mars 2018;
- 21,16 % pour la période du 1^{er} avril 2018 au 31 décembre 2018.

Advenant que la contribution de la municipalité à une année spécifique n'ait pas fait l'objet de travaux présentés à la hauteur du pourcentage déterminé ci-haut, la différence non octroyée à la municipalité devient accessible à l'année suivante.

Nonobstant l'obligation du Québec d'effectuer des paiements aux termes des présentes modalités, cette obligation est annulée si, au moment où le paiement est dû aux termes des présentes modalités, le Québec n'a pas octroyé un crédit suffisant lors du vote des crédits annuels par l'Assemblée nationale du Québec pour assurer le versement au bénéficiaire.

3. MODALITÉS DE VERSEMENT

3.1 Types de travaux admissibles

Les municipalités devront réaliser des travaux ou des dépenses admissibles, à partir du 1^{er} janvier 2014, à l'intérieur des priorités suivantes :

1. l'installation, la mise aux normes et la mise à niveau des équipements d'eau potable et d'assainissement des eaux;
2. les études qui visent à améliorer la connaissance des infrastructures municipales;
3. le renouvellement des conduites d'eau potable et d'égout;
4. la voirie locale (réfection ou amélioration des infrastructures de voirie locale, telles que les ouvrages d'art municipaux, rues municipales ou autres routes locales), les infrastructures liées à la gestion des matières résiduelles, les travaux d'amélioration énergétique des bâtiments, la réfection des barrages municipaux assujettis à la Loi sur la sécurité des barrages du Québec et identifiés au répertoire des barrages ainsi que la construction ou la rénovation des bâtiments municipaux et d'infrastructures municipales à vocation culturelle, communautaire, sportive ou de loisir.

Chaque municipalité pourra utiliser, pour la réalisation de travaux admissibles dans les priorités de son choix, l'équivalent de 20 % de son enveloppe allouée.

La municipalité devra respecter l'ordre de priorité des travaux pour 80 % de son enveloppe. Pour cette portion de son enveloppe, avant de réaliser des travaux de la priorité 4, la municipalité doit démontrer qu'il n'y a pas de travaux à réaliser dans les priorités 1 à 3 à court terme.

Les travaux en régie, les travaux usuels d'entretien, la location de machinerie, les achats de terrain et les frais juridiques, les dépenses liées aux salaires des employés municipaux, ne sont pas admissibles dans le cadre de la TECQ 2014-2018. Il en est de même pour la partie de la taxe de vente du Québec et de la partie de la taxe sur les produits et services pour lesquelles une municipalité ou un organisme municipal reçoit un remboursement.

Exceptionnellement, dans le cas des villages nordiques, des infrastructures, des travaux ou dépenses adaptés à la situation particulière de cette région pourront être reconnus admissibles.

3.2 Programmation de travaux

Pour obtenir l'aide financière de la SOFIL, ou du MAMOT, le cas échéant, chaque municipalité doit déposer au MAMOT une programmation de travaux constituée de la liste des travaux à réaliser.

Si cette programmation contient des travaux de renouvellement de conduites d'eau potable et d'égout, ceux-ci devront être reconnus comme prioritaires au plan d'intervention pour le renouvellement de ces conduites approuvé par le MAMOT, à l'exception des réseaux ou parties de réseaux qui sont exemptés d'un tel plan à cause de leur vétusté manifeste, lesquels sont acceptables sans plan d'intervention. Lorsque tous les travaux reconnus prioritaires au plan d'intervention sont réalisés et que tous les réseaux reconnus vétustes sont renouvelés, une municipalité pourra réaliser d'autres travaux de renouvellement de conduites à son choix.

Une municipalité peut déposer une programmation partielle des travaux prévus. En tout temps, une municipalité est tenue d'informer le MAMOT des modifications qu'elle apporte à sa programmation.

Par ailleurs, chaque municipalité doit déposer au MAMOT une programmation de travaux finale avant le 31 décembre 2018.

3.3 Seuil minimal d'immobilisations en infrastructures municipales

Les travaux faisant l'objet d'une aide financière gouvernementale dans le cadre du programme doivent constituer un investissement additionnel pour la municipalité. Ainsi, cette dernière devra réaliser un seuil minimal d'immobilisations en réfection d'infrastructures municipales d'eau potable, d'égout, de voirie, ou en construction ou réfection d'infrastructures requises au schéma de couverture de risques ou liées à la gestion des matières résiduelles. De même, les sommes investies par les municipalités dans des initiatives favorisant la réfection des infrastructures d'évacuation et de traitement des eaux usées des résidences isolées afin de les rendre conformes au Règlement sur l'évacuation et le traitement des résidences isolées (R.R.Q., 1981, c. Q-2, r.22) pourront être comptabilisées pour le seuil. Lorsqu'une municipalité n'a plus d'infrastructures à rénover ou à construire, comme celles mentionnées précédemment, elle pourra comptabiliser pour la réalisation du seuil la réfection de bâtiments municipaux ou d'infrastructures municipales de sport.

Ce seuil est fixé à 28 \$ par habitant pour chacune des cinq années du programme, excluant toute subvention de même que la part du coût maximal admissible assumée par la municipalité pour des travaux subventionnés dans le cadre de tout programme et les sommes transférées à la municipalité conformément aux présentes modalités. La population utilisée pour le calcul du seuil minimal d'immobilisations est celle du décret de population en vigueur au 1^{er} janvier 2014.

Une municipalité qui réalise déjà un seuil dans le cadre du Programme d'infrastructures Québec-Municipalités ou de tout autre programme similaire géré par le MAMOT, excluant le programme TECQ 2009-2013, pour une année de réalisation du présent programme, n'est pas tenue de réaliser à nouveau un seuil pour cette année.

Une municipalité qui ne réaliserait pas la totalité du seuil exigé verra la contribution gouvernementale réduite d'un montant équivalent au montant manquant pour la réalisation du seuil.

Chacun des quatorze villages nordiques est exempté de réaliser un seuil minimal d'immobilisations en infrastructures municipales.

3.4 Examen des programmations et déclenchement des premiers versements

L'autorité chargée en vertu des dispositions de la Loi sur la Société de financement des infrastructures locales du Québec d'autoriser une aide financière à être accordée par cette dernière examinera les programmations de travaux qui lui seront soumises par les municipalités pour s'assurer que les conditions de versement exigées seront respectées.

Lorsque l'autorité chargée, en vertu des dispositions de la Loi sur la Société de financement des infrastructures locales du Québec, d'autoriser une aide financière à être accordée par cette dernière aura approuvé la programmation comportant les travaux réalisés, le MAMOT interviendra auprès de la SOFIL pour déclencher les versements qui seront effectués à date fixe une fois par année, en fonction de la réalisation des travaux.

Une fois par année, avant le 15 octobre, la municipalité est tenue de déposer une programmation de travaux révisée précisant et confirmant les travaux réalisés avant le 30 septembre de l'année en cours. Cette programmation de travaux permettra d'établir ou d'ajuster le versement à venir sur la base des travaux réalisés et confirmés par un officier municipal.

De plus, la municipalité devra indiquer ses prévisions de dépenses pour les travaux admissibles qu'elle prévoit réaliser entre le 1^{er} octobre de l'année en cours et le 31 mars de l'année suivante, et ce, afin que le MAMOT puisse obtenir l'information exigée en vertu de la norme comptable sur les paiements de transfert (SP 3410).

La contribution du gouvernement fédéral (70,8 %) est versée au comptant par la SOFIL, et ce, une fois par année au plus tard le 15 mars de chaque année à partir de 2015.

Pour les municipalités de moins de 2 500 habitants et pour les villages nordiques, la contribution du gouvernement du Québec est versée au comptant par la SOFIL une fois par année au plus tard le 15 mars de chaque année à partir de 2015.

Pour les municipalités de 2 500 habitants et plus, la contribution du gouvernement du Québec est versée par le MAMOT sur 20 ans, au plus tard le 15 mars de chaque année à partir de 2015. Le versement, comprenant le capital et les intérêts, sera calculé en fonction du taux à long terme pour le Québec (10 ans) disponible en janvier de chaque année selon les paramètres de référence fournis par le ministère des Finances du Québec et publiés par le Secrétariat du Conseil du trésor.

Un calendrier de versement sur 20 ans sera établi pour chacune des années où un versement doit être effectué, selon l'évolution de l'approbation des programmations de travaux et des travaux réalisés par le bénéficiaire au 30 septembre de chaque année.

Une retenue représentant le versement disponible pour l'année 2018 pourra être appliquée jusqu'à l'approbation de la reddition de comptes finale, incluant le rapport du vérificateur externe.

3.5 Communications publiques

L'annonce publique d'un projet réalisé à l'aide du programme de la TECQ concernant des infrastructures d'eau potable, d'eaux usées ou de voirie locale et d'autres types d'infrastructures sera faite par le gouvernement du Québec et le gouvernement du Canada en concertation avec la municipalité.

La municipalité devra mentionner la participation du gouvernement du Québec et celle du gouvernement du Canada dans toute publicité à un tel projet.

Les coûts de confection, d'installation et de désinstallation d'affiches demandées par les gouvernements font partie des dépenses admissibles d'un projet.

4. REDDITIONS DE COMPTES

Une reddition de comptes finale est exigée à chacune des municipalités pour vérifier le respect de l'application des conditions de versement exigées. La reddition de comptes doit indiquer les travaux réalisés au cours des années financières 2014-2018 et les coûts réels de leur réalisation.

Un rapport d'un vérificateur externe validant la reddition de comptes finale sur la base des coûts réels devra être transmis au MAMOT au plus tard six mois après cette reddition de comptes. Ce rapport devra démontrer le respect de l'application des conditions de versement exigées, sans quoi la retenue pourra ne pas être recommandée pour versement, ou un remboursement des versements reçus en trop pourra être exigé, le cas échéant.

La liste des travaux réalisés pour le seuil d'immobilisations devra être présentée avec la reddition de comptes finale ou une attestation voulant que le seuil minimal d'immobilisations en réfection d'infrastructures ait été réalisé pour une ou les années couvertes par la reddition dans le cadre d'un autre programme.

Les coûts devront avoir été encourus avant la fin du programme et devront avoir été payés au moment du dépôt du rapport du vérificateur externe.

Étude des crédits 2015-2016
Demande de renseignements particuliers

Demande n° 41

Copie de toutes les correspondances avec le gouvernement fédéral et ses organismes pour 2014-2015.

Les correspondances sont protégées en vertu de l'article 34 de la Loi sur l'accès aux documents des organismes publics et sur la protection des renseignements personnels.

Étude des crédits 2015-2016
Demande de renseignements particuliers

Demande n° 42

États de situation, études ou analyses effectués par le MAMROT en 2014-2015 sur la décentralisation de responsabilités vers les municipalités.

Vous réferez à la réponse de la demande de renseignements particuliers n° 43

Étude des crédits 2015-2016
Demande de renseignements particuliers

Demande n° 43

Pour 2014-2015, fournir la liste des responsabilités, fonctions, compétences et pouvoirs ayant été identifiés par les ministères comme pouvant être décentralisés, et fournir le bilan des actions entreprises et à venir à ce sujet.

- La Table sur les relations Québec-municipalités (TRQM) a été créée pour donner suite au mandat confié par le premier ministre et d'accroître l'autonomie municipale, et ce, au bénéfice de tous les citoyens.
- Le Pacte fiscal transitoire concernant les transferts financiers aux municipalités pour 2015 et une nouvelle gouvernance régionale prévoit confier aux municipalités régionales de comté (MRC) de nouvelles responsabilités en matière de développement économique local et de développement régional. Les modifications législatives nécessaires à la mise en oeuvre de ces changements sont incluses dans le projet de loi n° 28 Loi concernant principalement la mise en œuvre de certaines dispositions du discours sur le budget du 4 juin 2014 et visant le retour à l'équilibre budgétaire en 2015-2016.

Étude des crédits 2015-2016
Demande de renseignements particuliers

Demande n° 44

Nombre de rencontres de la Table Québec-Municipalités en 2014-2015. Indiquer les dates et lieux. Identifier les personnes présentes et fournir une copie des ordres du jour et procès-verbaux. Indiquer les rencontres inscrites à l'agenda pour 2015-2016.

Il n'y a eu aucune rencontre de la Table Québec-Municipalités en 2014-2015.

Étude des crédits 2015-2016
Demande de renseignements particuliers

Demande n° 45

Nombre de rencontres de la Table Québec-Régions en 2014-2015. Indiquer les dates et lieux. Identifier les personnes présentes et fournir une copie des ordres du jour et procès-verbaux. Indiquer les rencontres inscrites à l'agenda pour 2015-2016.

Aucune rencontre n'a eu lieu en 2014-2015.

Étude des crédits 2015-2016
Demande de renseignements particuliers

Demande n° 46

État de situation détaillé concernant la diversification des sources de revenus pour les municipalités. Copie des scénarios, analyses ou comptes rendus produits par le MAMOT en 2014-2015 à ce sujet. Actions à venir pour 2015-2016.

Parmi les mesures de l'Entente 2007-2013 sur un partenariat fiscal et financier avec les municipalités, la taxation des immeubles des sociétés d'État et des centrales thermiques, le pouvoir d'imposer des droits aux exploitants de carrières et de sablières et l'imposition d'une taxe municipale pour le financement des centres 9-1-1, ont constitué des mesures de diversification des revenus.

D'autres événements ont également eu une incidence en matière de diversification des revenus municipaux.

- Loi 22 (adoptée en juin 2008) : Pouvoirs fiscaux habilitants accordés à Montréal : celle-ci s'en est prévaluée en imposant une taxe sur le stationnement (19 M\$) et des droits de mutation plus élevés (16 M\$).
- Loi 45 (adoptée en juin 2009) : Pouvoir d'imposer des redevances réglementaires accordées à Montréal (pouvoir non encore utilisé).
- Imposition d'une taxe supplémentaire sur l'essence de 1,5 ¢ le litre sur le territoire de la Communauté métropolitaine de Montréal (CMM) (53 M\$/an) et de la Communauté métropolitaine de Québec (CMQ) (10,5 M\$/an) offerte dans le Discours sur le budget de 2011 (seule la CMM s'en est prévaluée jusqu'à présent) et imposition dans la région Gaspésie-Îles-de-la-Madeleine, à compter du 1^{er} juillet 2012, d'une taxe supplémentaire de 0,1 ¢ le litre à la demande du milieu municipal.
- Loi 131 (adoptée en décembre 2010) permettant d'imposer, à compter de juillet 2011, une taxe municipale sur l'immatriculation de 45 \$ sur le territoire de l'agglomération de Montréal (32 M\$ pour une année complète).

Le Pacte fiscal transitoire 2015 prévoit notamment que les discussions entourant le renouvellement du pacte fiscal aborderont les outils fiscaux dont disposent les municipalités. De plus, des discussions sur les modalités d'un partage des revenus des redevances sur les ressources naturelles seront aussi entreprises dans le cadre du renouvellement du Pacte fiscal de 2015.

Étude des crédits 2015-2016
Demande de renseignements particuliers

Demande n° 47

Liste de tous les comités interministériels ou impliquant d'autres partenaires, leurs mandats, les membres, le budget dépensé et les résultats atteints.

| Nom | Type de comités | Mandats | Membres | Résultats atteints |
|---|-----------------|---|---|--|
| Bureau d'expertise et de coordination (BEC) | 2 | Suivre les interventions sur le terrain exercées par les ministères impliqués dans la reconstruction de la Ville de Lac-Mégantic et gérer les demandes relatives au dossier Lac-Mégantic | MAMOT, MSP, MDDELCC, MFEQ, MTQ, Agence de la santé de l'Estrie et Services Québec | Rencontres hebdomadaires sises à la Ville de Lac-Mégantic. Contribue au support que le MAMOT apporte à la Ville et à la reddition de comptes qu'il doit faire aux représentants du Conseil exécutif. Approuver les dépenses présentées par les fournisseurs. |
| Bureau de projet du Sommet économique régional du Saguenay-Lac-Saint-jean | 1 | Le bureau de projet a le mandat de : <ul style="list-style-type: none"> Établir un constat commun sur les défis de développement et de diversification de l'économie régionale et sur ses atouts. Définir des champs d'intervention stratégiques visant à assurer la prospérité de la région pour les dix prochaines années. Mettre en synergie les acteurs régionaux. | MAMOT, CSPQ, MAPAQ, MCC, MCE, MEIE, MELS, MESS, MFFP, MERN, SCF, MTQ | Divers travaux et consultations pour la tenue du Sommet économique régional prévu le 18 juin 2015. |

Type de comités :

- 1) Comités interministériels initiés par le Ministère
- 2) Autres comités interministériels
- 3) Comités impliquant d'autres partenaires externes

Étude des crédits 2015-2016
Demande de renseignements particuliers

Demande n° 47

Liste de tous les comités interministériels ou impliquant d'autres partenaires, leurs mandats, les membres, le budget dépensé et les résultats atteints.

| Nom | Type de comités | Mandats | Membres | Résultats atteints |
|---|-----------------|--|---|---|
| Bureau régional de coordination gouvernementale de la CAR Côte-Nord et comité de coordination | 1 | Assurer la concertation et la coordination interministérielle en région en vue de promouvoir une vision intégrée et cohérente de l'action gouvernementale sur son territoire. | MDDELCC, MAMOT, MRN, MTQ, MFE, Agence de santé, MCC, MESS, Secrétariat au développement nordique, MICC, CRÉ Côte-Nord | <p>Coordination du Réseau express sur la diversification économique de Gros-Mécatina (six rencontres) : soutien-conseil et coordination interministérielle accordés à trois projets agricoles afin de diversifier l'économie de la communauté.</p> <p>Co-coordination approvisionnement en essence à Chevery (cinq rencontres) : soutien-conseil et coordination interministérielle afin de soutenir la communauté dans l'élaboration d'un projet afin d'acquérir, implanter, gérer et opérer l'approvisionnement en essence durant la période hivernale.</p> <p>Coordination gestion territoriale Sept-Îles (quatre rencontres) : soutien-conseil et accompagnement auprès de Développement économique Sept-Îles et la Ville de Sept-Îles dans l'élaboration et la planification de l'aménagement de son territoire.</p> <p>Coordination du comité pour la relance de la Municipalité de Baie-Johan-Beetz suite au feu de forêt de l'été 2013 (quatre rencontres) : réalisation pour la firme Aecom d'une « Étude d'opportunités portant sur la relance et la diversification économique de la Municipalité de Baie-Johan-Beetz en lien avec la régénérescence de la forêt, dans une perspective de développement durable ».</p> |
| CAR | 1 | Assurer la concertation régionale des ministères et organismes gouvernementaux. | Représentants des directions régionales de la région concernée | Voir la réponse RP 52. |
| Chantier Société de l'Évaluation environnementale stratégique (ÉES) sur les hydrocarbures | 2 | Dans le cadre des travaux du Comité directeur de l'ÉES sur les hydrocarbures, le Chantier Société a pour mandat de couvrir les enjeux sociaux des travaux d'exploration et d'exploitation des hydrocarbures au Québec, autant en milieu marin qu'en milieu terrestre, d'établir des constats sur la qualité des informations disponibles et d'identifier les connaissances à acquérir pour mener à bien cette ÉES. | MERN, SAA, MTQ, MSSS, MAMOT, MDDELCC-codirection | <p>Six rencontres (incluant celle du 26 mars 2015).</p> <p>Plan d'acquisition de connaissances, finalisé en mars 2015.</p> <p>Dépôt du rapport final de l'ÉES prévu pour la fin de l'automne 2015. Ce rapport intégrera les résultats des travaux du Chantier Société.</p> |

Type de comités :

- 1) Comités interministériels initiés par le Ministère
- 2) Autres comités interministériels
- 3) Comités impliquant d'autres partenaires externes

Étude des crédits 2015-2016
Demande de renseignements particuliers

Demande n° 47

Liste de tous les comités interministériels ou impliquant d'autres partenaires, leurs mandats, les membres, le budget dépensé et les résultats atteints.

| Nom | Type de comités | Mandats | Membres | Résultats atteints |
|---|-----------------|--|---|---|
| Comité aviseur des Villages-Relais | 3 | Suivre la mise en œuvre de la mesure, notamment en examinant les dossiers de candidature des municipalités et en étudiant les demandes de reconduction de l'appellation. | MTQ (coordonne ce comité), MAMOT, MTO, FQM, UMQ, SRQ | La mesure des Villages-relais est en place depuis la fin de 2006. Pour l'année 2014-2015, le MTQ a accrédité un Village Relais. |
| Comité aviseur Mobilité Montréal | 3 | Assurer une meilleure coordination des interventions dans la grande région de Montréal et d'en limiter les conséquences sur le réseau routier. | ACQ, CMM, Villes de Montréal, Longueuil, Laval, Châteauguay, MAMOT, PJCCI, CCMM, STM, AMT, RTL, STL, AQTIM, MTQ | Participation à trois rencontres en 2014-2015. |
| Comité aviseur sur le régime de compensation pour la collecte sélective | 3 | Le comité aviseur a pour mandat de conseiller le MDDELCC quant aux avenues d'amélioration du régime de compensation pour les services municipaux de collecte sélective. Il doit superviser les travaux ayant trait à l'évaluation des avantages et des inconvénients d'un transfert à l'industrie de la responsabilité de la collecte sélective et de la prise en considération de matières actuellement non visées par le régime. | MDDELCC, MAMOT, RECYC-QUÉBEC, FQM, UMQ, la Ville de Montréal, la Ville de Québec et Éco Entreprises Québec | Le MDDELCC est le responsable de ce comité et fera état des résultats atteints. |
| Comité conjoint MAMOT-MDDELCC pour les projets de mise aux normes | 2 | Faire le suivi des projets de mise aux normes des installations de production d'eau potable ciblées par le MDDELCC. | MAMOT, MDDELCC | Le suivi des différents dossiers est assuré par le comité. Une rencontre a eu lieu en 2014-2015. |
| Comité conjoint MTQ-SRM sur le covoiturage | 1 | Favoriser le déploiement du covoiturage dans la grande région de Montréal. | MTQ, MAMOT | Une rencontre préparatoire à la mise en place d'un comité conjoint MTQ-SRM. |
| Comité consultatif fédéral-provincial responsable de l'entente d'assistance financière découlant du sinistre survenu à Lac-Mégantic | 3 | Établir les modalités de versements, par le Canada, d'une assistance financière au Québec afin de couvrir 50 % des coûts liés aux mesures d'intervention, de rétablissement et de décontamination à la suite de l'accident ferroviaire survenu à la Ville de Lac-Mégantic. | <u>Provincial</u> : MSP, MAMOT et MDDELCC <u>Fédéral</u> : sécurité publique et Environnement Canada <u>Observateur fédéral</u> : Développement économique Canada-section Québec | Quatre rencontres ont eu lieu entre le 24 mars 2014 et le 27 janvier 2015. Ces rencontres ont découlé en un versement par le Canada au MSP provincial d'un montant de 75 M\$. |

Type de comités :

- 1) Comités interministériels initiés par le Ministère
- 2) Autres comités interministériels
- 3) Comités impliquant d'autres partenaires externes

Étude des crédits 2015-2016
Demande de renseignements particuliers

Demande n° 47

Liste de tous les comités interministériels ou impliquant d'autres partenaires, leurs mandats, les membres, le budget dépensé et les résultats atteints.

| Nom | Type de comités | Mandats | Membres | Résultats atteints |
|--|-----------------|---|---|---|
| Comité consultatif en sécurité civile et en sécurité incendie | 3 | Le comité consultatif en sécurité civile et en sécurité incendie conseille le ministère de la Sécurité publique sur toute question relative à la sécurité civile et incendie. Il conseille également relativement à toute question que le ministre lui soumet. | MSP, MAMOT, FQM, UMQ, ADGMRCQ, ADGMQ, AARQ, RBQ, associations représentatives des intervenants en sécurité incendie | Les dossiers majeurs portent sur la prévention, les schémas de couverture de risques en sécurité incendie, les schémas de deuxième génération, les centres d'appels d'urgence 911, les résidences privées pour personnes âgées, etc. Une rencontre a eu lieu le 10 avril 2014 et une autre en novembre 2014. Le MAMOT ne siège pas sur le comité, mais est tenu informé de ses travaux. |
| Comité consultatif sur l'encadrement et le développement des centres d'urgence 9-1-1 | 3 | Soumettre au ministère de la Sécurité publique des recommandations quant à l'application du cadre législatif et réglementaire des services 9-1-1. Soutenir les centres d'urgence 9-1-1 et les centres secondaires d'appels d'urgence en proposant des solutions. | MSP, ACUQ, Agence municipale de financement et de développement des CU 9-1-1 du Qc, CAUCA, ACSIQ, UMQ, FQM, MAMOT, MSSS, SQ, Bell Canada, Hydro-Québec | Le MSP est le responsable de ce comité et fera état des résultats atteints. |
| Comité consultatif sur l'implantation de la modernisation de l'évaluation foncière | 3 | Ce comité a pour mandat de servir de lieu d'échanges et de concertation quant aux actions à privilégier pour implanter avec succès les nouvelles dispositions réglementaires et normatives en matière d'évaluation foncière. | MAMOT, Représentants de 23 organisations concernées (évaluateurs et représentants d'autres disciplines, comme l'enseignement, le développement informatique, la gestion municipale, etc.) | Formé à l'automne 2011, ce comité a tenu huit réunions à ce jour. Les échanges ont, notamment, permis : d'identifier les éléments susceptibles d'être nuisibles à l'implantation et proposer des solutions; de résoudre les difficultés de transmission électronique des données prescrites; d'apporter des précisions au Manuel d'évaluation foncière du Québec; d'orienter l'adaptation des programmes d'enseignement de niveau collégial; de proposer un report partiel de l'échéancier réglementaire relativement aux immeubles majeurs et au système d'information géographique. Il est prévu que ce comité poursuivra ses travaux au moins jusqu'en 2015, soit jusqu'à la fin de la période transitoire fixée par la réglementation. |
| Comité consultatif sur les finances municipales (CCFM) | 3 | Comité permanent où sont abordées diverses questions et problématiques relatives à la présentation de l'information financière municipale et à différents aspects des finances municipales. | OCPAQ, COMAQ, ADMQ, ADGMQ, AGFMQ, AVGMQ, UMQ, FQM, ADGMRCQ, MAMOT | Évolution en matière de présentation de l'information financière municipale et des finances municipales en accord avec le milieu municipal. |

Type de comités :

- 1) Comités interministériels initiés par le Ministère
- 2) Autres comités interministériels
- 3) Comités impliquant d'autres partenaires externes

Étude des crédits 2015-2016
Demande de renseignements particuliers

Demande n° 47

Liste de tous les comités interministériels ou impliquant d'autres partenaires, leurs mandats, les membres, le budget dépensé et les résultats atteints.

| Nom | Type de comités | Mandats | Membres | Résultats atteints |
|--|-----------------|--|---|--|
| Comité consultatif sur les municipalités et les administrations locales de l'Observatoire de la culture et des communications du Québec (OCCQ) de l'Institut de la statistique du Québec (ISQ) | 3 | Conseiller l'Observatoire de l'Institut de la statistique du Québec (ISQ) sur la mise en œuvre et le suivi d'enquêtes statistiques sur les dépenses et les activités des administrations municipales dans le domaine de la culture et du patrimoine. | Observatoire de la culture et des communications du Québec de l'Institut de la statistique (ISQ), municipalités, UMQ, FQM, organismes les Arts et la Ville, chercheurs universitaires | Publication annuelle de l'enquête sur les dépenses de fonctionnement des municipalités en matière de culture depuis 2007. Une rencontre annuelle, dans la municipalité qui accueille le colloque annuel des Arts et de la Ville, s'est tenue à Alma le 4 juin 2014. |
| Comité d'intégration applicative – MAN-LPT | 2 | Projet de mise à niveau des logiciels des postes de travail – passage à Windows 8.1 : <ul style="list-style-type: none"> • Informer les membres des dates prévues pour le déploiement; • Décider des solutions à mettre en place concernant les problématiques survenues en cours d'essais; • Prendre en charge les différents enjeux et identifier ceux devant être discutés au Comité de pilotage et au Comité consultatif clientèle; • Rendre compte de l'avancement des travaux. | MAMOT, MTRAV, RBQ, CRT, MFA, CSPQ, CGAP, OSRCP, OEIC | Les rencontres ont lieu aux deux semaines. Ce comité sera en place pendant toute la durée du projet de mise à niveau des logiciels des postes de travail (fin prévue novembre 2015). |
| Comité de bassin versant Vaudreuil-Soulanges (COBAVER-VS) | 3 | Contribuer aux travaux d'élaboration du Plan directeur de l'eau du bassin versant de Vaudreuil-Soulanges. | COBAVER-VS, MRC, MDDELCC, MAPAQ, MTQ, MAMOT | Le plan directeur de l'eau (PDE) a été déposé le 31 mars 2014 auprès du MDDELCC. En septembre 2014, la grille d'analyse du PDE a été complétée et transmise à l'OBV. La version modifiée du PDE a été déposée le 21 novembre 2014. La DAM a confirmé le 8 décembre 2014 que les modifications apportées au PDE étaient satisfaisantes. |
| Comité de concertation et de valorisation du bassin de la rivière Richelieu (COVABAR) | 3 | Contribuer aux travaux d'élaboration du Plan directeur de l'eau du Comité de concertation et de valorisation du bassin de la rivière Richelieu (COVABAR). | COVABAR, plusieurs MRC, plusieurs municipalités, MDDELCC, MAPAQ, MTQ, MAMOT, MSSS, MRN, MSP, UPA, citoyens ainsi que plusieurs organismes et représentants de différents milieux | Le plan directeur de l'eau (PDE) a été déposé le 31 mars 2014 auprès du MDDELCC. En septembre 2014, la grille d'analyse du PDE a été complétée en collaboration avec la DR Montérégie. La DAM aura à se prononcer sur les modifications apportées au PDE. |

Type de comités :

- 1) Comités interministériels initiés par le Ministère
- 2) Autres comités interministériels
- 3) Comités impliquant d'autres partenaires externes

Étude des crédits 2015-2016
Demande de renseignements particuliers

Demande n° 47

Liste de tous les comités interministériels ou impliquant d'autres partenaires, leurs mandats, les membres, le budget dépensé et les résultats atteints.

| Nom | Type de comités | Mandats | Membres | Résultats atteints |
|---|-----------------|--|--|---|
| Comité de coordination interministérielle sur l'électrification des transports | 2 | Concertation interministérielle pour la révision des mesures inscrites dans la Stratégie d'électrification des transports. | MAMOT, MEIE, MDDELCC, MTQ, MTO, SCT, MERN, MRIF, SQI, SAAQ, CGER, MFQ, Investissement Québec, Régie du bâtiment | Le comité s'est réuni le 4 septembre 2014. La rencontre a permis de faire le point sur les mesures inscrites dans la Stratégie d'électrification des transports et de convenir des modalités de révision de celles-ci. |
| Comité de développement de l'Est de Montréal et son comité d'action prioritaire (et groupes de travail) | 3 | Promouvoir, consolider et favoriser le développement économique et social de l'Est de Montréal par une prise en charge collective. | Regroupe des élus de l'assemblée nationale, des représentants du milieu socio-économique, du milieu institutionnel et des observateurs représentants des élus et des secteurs gouvernemental et municipal, dont le SRM | Huit rencontres ont eu lieu en 2014-2015 au CDEM et son comité d'action prioritaire. Trois rencontres du groupe de travail développement durable, viabilisation des terrains, parcs industriels et zones d'emploi. Quatre rencontres groupe de travail sur les transports. Cinq rencontres PRAM Est. |
| Comité de direction des ententes Trame verte et bleue et sentier cyclable et pédestre Oka-Mont-Saint-Hilaire | 3 | Suivi de l'aide financière de 49,725 M\$ accordée par le gouvernement pour mettre en place des projets contribuant à la mise en place de la Trame verte et bleue et d'un sentier cyclable et pédestre entre Oka et Mont-Saint-Hilaire sur le territoire de la CMM. | SRM, CMM, MDDELCC | Deux rencontres du comité de direction de la Trame verte et bleue et deux rencontres du comité de direction du sentier en 2014-2015. |
| Comité de gestion de l'entente Canada-Québec sur l'infrastructure (programme FIMR) | 3 | Assurer l'accomplissement des exigences de l'entente en matière de gestion, de communication, de vérification, d'évaluation et d'environnement. | MAMOT, Agence de développement économique du Canada pour les régions du Québec (DEC) et Infrastructure Canada | Le comité de gestion se réunit trois à quatre fois par année. |
| Comité de gestion de l'entente Canada-Québec sur le FCIS (Montréal - mise aux normes de deux usines de traitement de l'eau potable) | 3 | Assurer la gestion de l'entente. | MAMOT, DEC, Infrastructure Canada | Fin du programme en 2014-2015. |
| Comité de gestion de l'entente Canada-Québec sur le FCIS (Québec - contrôle des débordements à la rivière Saint-Charles) | 3 | Assurer la gestion de l'entente. | MAMOT, DEC, Infrastructure Canada | Le comité de gestion se réunit une fois par année aux fins de suivi de l'entente. |

Type de comités :

- 1) Comités interministériels initiés par le Ministère
- 2) Autres comités interministériels
- 3) Comités impliquant d'autres partenaires externes

Étude des crédits 2015-2016
Demande de renseignements particuliers

Demande n° 47

Liste de tous les comités interministériels ou impliquant d'autres partenaires, leurs mandats, les membres, le budget dépensé et les résultats atteints.

| Nom | Type de comités | Mandats | Membres | Résultats atteints |
|--|-----------------|--|--|--|
| Comité de gestion de l'entente Canada-Québec sur les volets Collectivités et Grandes Villes du Fonds Chantiers Canada-Québec | 3 | Assurer l'accomplissement des exigences de l'entente en matière de gestion, de communication, de vérification, d'évaluation et d'environnement. | MAMOT, DEC, Infrastructure Canada | Le comité de gestion se réunit trois à quatre fois par année aux fins de suivi de l'entente. |
| Comité de gestion des ententes Canada-Québec sur le volet Grands Projets du Fonds Chantiers Canada | 3 | Assurer l'accomplissement des exigences de l'entente en matière de gestion, de communication, de vérification, d'évaluation et d'environnement. | MAMOT, Infrastructure Canada | Le comité de gestion se réunit deux fois par année aux fins du suivi de l'entente. |
| Comité de gestion du Programme de redistribution aux municipalités des redevances exigibles pour l'élimination de matières résiduelles | 3 | Veiller à la mise en œuvre du programme de redistribution aux municipalités de 85 % de la redevance permanente à l'élimination et de 33 % de la redevance à l'élimination supplémentaire perçues en application du Règlement sur les redevances exigibles pour l'élimination des matières résiduelles. | MDDELCC, FQM, Recyc-Québec, UMQ, CMM, Ville de Montréal, MAMOT | Ce comité est sous la responsabilité du MDDELCC qui fera état des résultats atteints. |
| Comité de gestion et de gouvernance de l'entente CSPQ-MAMOT | 2 | Comité de suivi pour les questions de gestion et de gouvernance de l'entente d'impartition des activités TI du MAMOT. | CSPQ, MAMOT | Le comité de gestion a lieu aux deux semaines. Le comité de gouvernance a lieu aux six semaines. |
| Comité de la CMM sur le règlement type concernant la lutte contre l'agrile du frêne dans le domaine privé | 3 | Développer un règlement type s'appliquant au domaine privé pour appuyer les municipalités dans la lutte à l'agrile. | Ville de Montréal et autres municipalités de la CMM, CMM, CQEEE, MAMOT Ajouts pour le volet des boisés privés : agences forestières, MFFP | Tenue de quatre rencontres entre juin et septembre 2014. Dépôt le 9 octobre 2014 d'un rapport d'activités comportant un devis réglementaire ainsi que deux modèles de règlement. Poursuite des travaux du comité en vue d'ajouter au règlement type des mesures spécifiques de lutte à l'agrile pour les boisés privés – deux rencontres tenues en octobre et novembre 2014. |
| Comité de mise en œuvre de la Stratégie pancanadienne pour la gestion des effluents d'eaux usées municipales | 2 | Évaluer les conditions de mise en œuvre de la Stratégie pancanadienne ainsi que du Règlement sur le suivi des ouvrages municipaux d'assainissement des eaux usées (ROMAEU). | MDDELCC, MAMOT | Le Comité poursuit ses travaux pour la mise en œuvre du règlement. |
| Comité de mise en œuvre de la Stratégie québécoise d'économie d'eau potable (SEEP) | 3 | S'assurer, avec les partenaires municipaux, de la mise en œuvre de la SEEP. | MAMOT, Villes de Montréal et de Québec, UMQ, FQM | État de mise en œuvre de la SEEP. |

Type de comités :

- 1) Comités interministériels initiés par le Ministère
- 2) Autres comités interministériels
- 3) Comités impliquant d'autres partenaires externes

Étude des crédits 2015-2016
Demande de renseignements particuliers

Demande n° 47

Liste de tous les comités interministériels ou impliquant d'autres partenaires, leurs mandats, les membres, le budget dépensé et les résultats atteints.

| Nom | Type de comités | Mandats | Membres | Résultats atteints |
|---|-----------------|---|---|--|
| Comité de partage en information géographique | 3 | Échanger sur les projets de géomatique de la Métropole. | Villes de Montréal, Longueuil et Laval, Société de transport de Montréal, Réseau de transport de Longueuil, Société de transport de Laval, Agence métropolitaine de transport, Administration portuaire de Montréal, CMM, MAMOT, MDDELCC, MTQ, MRN, Hydro-Québec, Gaz Métropolitain, Info Excavation, Commission des services électriques de Montréal, Urgences-Santé | Ce comité se réunit trois fois par année. Faire le bilan des projets géomatiques et en information géographique touchant la Métropole. Cueillette de besoins du réseau municipal et régional en matière d'information géographique. |
| Comité de pilotage – MAN-LPT | 2 | Projet de mise à niveau des logiciels des postes de travail – passage à Windows 8.1 : <ul style="list-style-type: none"> • Prendre en compte les risques et contraintes des organisations; • Fournir, à l'équipe de projet, des informations importantes sur leurs organismes respectifs; • Valider et orienter la conception des stratégies de gestion du changement et de formation; • Valider l'arrimage des solutions avec les besoins d'opération; • Participer à la réalisation du calendrier de déploiement; • Point de contact client lors du déploiement; • Participer aux stratégies de transition et de déploiement. | MAMOT, MTRAV, RBQ, CRT, MFA, CSPQ, CGAP, OSRCP, CEIC, | Les rencontres ont lieu aux deux semaines. Ce comité sera en place pendant toute la durée du projet de mise à niveau des logiciels des postes de travail (fin prévue novembre 2015). |
| Comité de pilotage Adresses Québec | 2 | Produire la géobase routière Adresses Québec à partir des données de mission des partenaires. Formuler les recommandations sur l'évolution au comité directeur de projet. | DGE, MTQ, MRN, MAMOT | Ce comité se réunit aux deux mois. Diffuser la version mensuelle de la base de données aux partenaires. |

Type de comités :

- 1) Comités interministériels initiés par le Ministère
- 2) Autres comités interministériels
- 3) Comités impliquant d'autres partenaires externes

Étude des crédits 2015-2016
Demande de renseignements particuliers

Demande n° 47

Liste de tous les comités interministériels ou impliquant d'autres partenaires, leurs mandats, les membres, le budget dépensé et les résultats atteints.

| Nom | Type de comités | Mandats | Membres | Résultats atteints |
|---|-----------------|---|---|--|
| Comité de pilotage métropolitain - Plan de développement de la zone agricole (PDZA) | 3 | Le mandat de ce comité est de coordonner la mise en œuvre des PDZA par les MRC, la ville-MRC et l'agglomération sur son territoire, en partageant la vision et les objectifs métropolitains à l'égard de la mise en valeur du territoire et des activités agricoles. | Communauté métropolitaine de Québec, MAPAQ, MAMOT, UPA, Ville de Lévis, Agglomération de Québec, MRC de l'Île-d'Orléans, MRC de La Jacques-Cartier et MRC de La Côte-de-Beaupré | Le comité s'est réuni à deux reprises, le 4 septembre et le 17 décembre 2014, pour discuter de l'état d'avancement des PDZA et travailler sur le portrait métropolitain de la zone agricole. |
| Comité de pilotage Trame verte et bleue – Sentier cyclable et pédestre | 3 | Évaluation des projets par les municipalités dans le cadre du programme conjoint MAMOT-CMM de 50 M\$. | SRM, CMM, MDELCC | Sept rencontres du comité Trame verte et bleue et deux rencontres du comité sur le sentier pédestre et cyclable. |
| Comité de programme « Environnement bâti » | 3 | Contribuer à diminuer la vulnérabilité de l'environnement bâti en améliorant la compréhension des impacts, des vulnérabilités et de l'adaptation aux changements climatiques, en favorisant une approche interdisciplinaire qui permet le développement de résultats pertinents et intégrés aux réalités des acteurs de l'adaptation et en assurant un transfert efficace des résultats vers les acteurs de l'adaptation. | Ouranos, MAMOT, MDDELCC, MTQ, INSPQ | Le comité s'est réuni le 7 mai 2014 afin de discuter de projets de recherche potentiels. |
| Comité de programme OURANOS « environnement nordique » | 3 | Conseiller OURANOS sur les objectifs des programmes et évaluer la pertinence des projets de recherche. | OURANOS, MAMOT, MTQ, MDDELCC, SHQ, MRN, ARK, Université du Québec à Rimouski, Affaires autochtones et Développement du Nord Canada, MSP, MFFP et MCE | Le comité s'est réuni à Québec en avril et en septembre 2014. Discussion sur le programme de recherche 2014-2019 du comité de programme Environnement nordique et avis sur des propositions de recherche. |
| Comité de retraite du Régime de retraite des élus municipaux (RREM) | 3 | Le comité de retraite a comme mandat d'établir, conjointement avec la Caisse de dépôt et placement du Québec, une politique de placement de la caisse du régime. Le comité de retraite peut demander des études portant sur l'administration du régime et formuler des recommandations. Il approuve les états financiers du régime et reçoit, pour examen, les rapports d'évaluation actuarielle. | MAMOT, SCT, UMQ, FQM | Ce comité est sous la responsabilité de la CARRA. |

Type de comités :

- 1) Comités interministériels initiés par le Ministère
- 2) Autres comités interministériels
- 3) Comités impliquant d'autres partenaires externes

Étude des crédits 2015-2016
Demande de renseignements particuliers

Demande n° 47

Liste de tous les comités interministériels ou impliquant d'autres partenaires, leurs mandats, les membres, le budget dépensé et les résultats atteints.

| Nom | Type de comités | Mandats | Membres | Résultats atteints |
|--|-----------------|---|--|---|
| Comité de retraite du Régime de retraite des employés municipaux du Québec (RREM-Q) | 3 | Le Comité de retraite est responsable de l'administration du régime de retraite et de la politique de placement de la caisse de retraite. | MAMOT, FQM, ADGMRCQ, ADMQ | Ce comité a été instauré conformément à la Loi sur les régimes complémentaires de retraite, loi administrée par la Régie des rentes du Québec. Ce comité n'est donc pas sous la responsabilité du MAMOT. Seul un membre de ce comité provient du MAMOT et il est nommé par le sous-ministre. |
| Comité de suivi des projets TOD (Développements axés sur l'utilisation du transport en commun) | 2 | Appuyer la réalisation de projets novateurs de démonstration à l'intérieur de sept aires TOD identifiées au PMAD de la CMM. | CMM, MRC, villes, MTQ, AMT, DAM, MAMOT | Quatre comités TOD ont tenu des rencontres en 2014 : Candiac (trois rencontres), Namur-De la Savane (deux rencontres), Deux-Montagnes (deux rencontres) et Repentigny (une rencontre). Chacun de ces comités a déposé un diagnostic (à l'exception de Candiac) et œuvre à l'élaboration d'options d'aménagement. Dix rencontres ont eu lieu en 2014-2015. |
| Comité de suivi du portail géographique du Québec | 2 | Assurer le suivi du portail. | Le MRN préside ce comité. MRN, MSSS, MELS, MAMOT, MESS | Une rencontre a lieu une fois par année et permet d'échanger l'information en lien avec le contenu et l'évolution du portail. |
| Comité de suivi du régime de compensation pour les services municipaux de collecte sélective | 3 | Proposer, au besoin, des modifications réglementaires au nouveau régime à la suite de l'analyse de problématiques particulières. | MDDELCC, FQM, Recyc-Québec, UMQ, Villes de Montréal et de Québec, RecycleMédias, Éco Entreprises Québec, MAMOT | Ce comité est sous la responsabilité du MDDELCC qui fera état des résultats atteints. |
| Comité de suivi interministériel de lutte contre l'homophobie | 2 | Assurer le suivi du Plan d'action 2011-2016 gouvernemental de lutte contre l'homophobie et veiller à l'arrimage des autres politiques et plans d'action gouvernementaux ou ministériels qui peuvent avoir une incidence sur la lutte contre l'homophobie. | SCF, Secrétariat aux aînés, MAMOT, MELS, MESS, MICC, MJQ, MSSS, MSP, MTRAV, SAA, SAJ, Directeur de l'état civil, MESRST, Ministère de la Famille | Le comité s'est réuni les 28 novembre et 12 juin 2014, et les 29 janvier, 19 février et 12 mars 2015. Les travaux visent l'élaboration d'un bilan du plan d'action. |
| Comité de travail de la Table Québec-Montréal | 3 | Soutenir la Table Québec-Montréal dans ses travaux. | MAMOT, Ville de Montréal | Le comité s'est réuni le 14 juillet 2014. |
| Comité de travail de la Table Québec-Québec | 3 | Soutenir la Table Québec-Québec dans les travaux. | MAMOT, Ville de Québec, Secrétariat à la Capitale-Nationale | Deux rencontres ont eu lieu, soit le 15 juillet 2014 et le 27 janvier 2015. |
| Comité de travail de la Table sur les relations Québec-municipalités | 3 | Soutenir la Table sur les relations Québec-municipalités dans ses travaux. | MAMOT, UMQ, FQM | Le comité s'est réuni le 18 novembre 2014. |

Type de comités :

- 1) Comités interministériels initiés par le Ministère
- 2) Autres comités interministériels
- 3) Comités impliquant d'autres partenaires externes

Étude des crédits 2015-2016
Demande de renseignements particuliers

Demande n° 47

Liste de tous les comités interministériels ou impliquant d'autres partenaires, leurs mandats, les membres, le budget dépensé et les résultats atteints.

| Nom | Type de comités | Mandats | Membres | Résultats atteints |
|---|-----------------|--|---|---|
| Comité de travail permanent du Réseau des responsables en accès à l'information et protection des renseignements personnels | 2 | Ce comité a pour but de favoriser le réseautage et le partage d'information au niveau des pratiques à préconiser en matière d'accès à l'information et de protection des renseignements personnels. | MCE, MDDELCC, MELS, MRN, MERSTS, Ministère du Tourisme, MAPAQ, MAMOT, CEST, CNT, OPC, CARRA, Institut de la statistique du Québec | Le Comité s'est réuni les 14 mai 2014 et le 5 mai 2015. |
| Comité des partenaires de la ruralité | 3 | Conseiller le ministre dans la mise en œuvre de la Politique nationale de la ruralité 2007-2014 et de son renouvellement. De plus, il assure une synergie dans les actions menées par les différents partenaires et facilite la diffusion de l'information et la promotion de la ruralité. | Présidé par le ministre. Composé des présidents de Solidarité rurale du Québec, de la FQM, de l'ACLDQ et du premier vice-président de l'UMQ. | Le Comité a tenu une rencontre afin de choisir les finalistes et les lauréats pour les Grands Prix de la ruralité 2014. |
| Comité des partenaires du Plan métropolitain de mobilité durable | 3 | Associer les partenaires métropolitains à la réflexion entourant l'élaboration du PMMD. | MAMOT, CMM, AMT | Deux rencontres tenues avant l'échéance du 21 décembre 2014. |
| Comité des sous-ministres en matière de violence conjugale, familiale et sexuelle | 2 | Approuver les orientations gouvernementales en matière de violence conjugale, familiale et sexuelle. | Secrétariat à la condition féminine (SCF), MJQ, MSSS, MSP, MESS, MELS, MF, Secrétariat aux affaires autochtones (SAA), Secrétariat aux aînés, MICC, MAMOT, MESRST, OPHQ | Le comité s'est réuni à deux reprises, soit le 7 octobre 2014 et le 30 janvier 2015. |
| Comité directeur de l'Entente Canada-Québec sur le Saint-Laurent 2011-2026 | 3 | Le Comité directeur de l'Entente Canada-Québec sur le Saint-Laurent 2011-2026 (CDE) doit assurer la mise en œuvre du Plan d'action Saint-Laurent et la mise en place de mécanismes de coordination et de rencontres. Il doit faire entériner, par les deux gouvernements, les modifications aux annexes ou l'ajout d'annexes. Le CDE est imputable de la gestion de l'Entente et doit également rendre compte aux citoyens des progrès accomplis à l'égard des engagements convenus dans l'Entente. De plus, le CDE s'est doté de deux outils de mise en œuvre, soit le Forum Saint-Laurent et les tables de concertations régionales. Trois comités de suivi (biodiversité, usages et qualité de l'eau). | Canada : Environnement Canada, Pêches et Océans Canada, Agriculture et Agroalimentaire Canada, Transports Canada, Travaux publics et Services gouvernementaux Canada, Agence de la santé publique du Canada, Agence spatiale canadienne, Agence canadienne d'évaluation environnementale Québec : MAPAQ, MAMOT, MDDELCC, MRN, MSP, MSSS, MFE, MTQ | Le CDE a tenu une rencontre le 16 mai 2014. Une rencontre mi-plan a été tenue le 20 novembre 2014. Plusieurs autres intervenants ont participé en plus du comité directeur. Le quatrième Forum Saint-Laurent s'est tenu les 29 et 30 octobre 2014. A ce jour, cinq tables de concertation régionales ont été mises sur pied, soit : zone du lac Saint-Pierre, zone de Québec, zone du Sud de l'estuaire moyen, zone des Îles-de-la-Madeleine, zone du Haut-Saint-Laurent et du Grand Montréal. |

Type de comités :

- 1) Comités interministériels initiés par le Ministère
- 2) Autres comités interministériels
- 3) Comités impliquant d'autres partenaires externes

Étude des crédits 2015-2016
Demande de renseignements particuliers

Demande n° 47

Liste de tous les comités interministériels ou impliquant d'autres partenaires, leurs mandats, les membres, le budget dépensé et les résultats atteints.

| Nom | Type de comités | Mandats | Membres | Résultats atteints |
|--|-----------------|--|---|--|
| Comité directeur de l'implantation de la Stratégie maritime | 3 | Participer à l'élaboration, à l'implantation et au suivi de la Stratégie maritime selon les domaines d'expertise propres à chaque ministère. Favoriser la cohérence et la coordination des initiatives gouvernementales concernant la mise en valeur et le développement du potentiel maritime. | MESS, MESRST, MTQ, MEIE, MDDELCC, MAPAQ, MTO, MCE, MAMOT | Trois rencontres ont eu lieu en 2014-2015. |
| Comité directeur de l'infonuagique | 2 | Mandat mené par le DPI pour établir les besoins, les contraintes et les orientations entourant l'utilisation de l'infonuagique aux plans de la gouvernance, les aspects légaux, la protection des renseignements personnels, la gestion contractuelle, les aspects financiers, etc. | SCT et environ 15 ministères et organismes : CSPQ, MCE, RIO, RAMQ, MAMOT, MTQ, CSST, RRQ, MAPAQ, CARRA, etc. | Prise en compte des besoins et des préoccupations du MAMOT concernant l'accès à des offres de services en infonuagique. Participation à quatre rencontres. |
| Comité directeur de la Banque de données sur les statistiques officielles sur le Québec | 2 | En vue de faire toute recommandation à l'Institut de la statistique du Québec, le Comité directeur a le mandat de consolider le partenariat de la Banque de données statistiques officielles du Québec (BDSO) et de coordonner le développement de cette banque de données. | CGAP, CSF, ISQ, MCC, MF, MSSS, MSP, MAPAQ, MELS, MESS MICC, MAMOT, MFE, MRIFCE, MRN, MTQ, MDDELCC, MTRAV, OPHQ, RAMQ, RRQ, RQ, SAAQ, SHQ, CSST, CNT, Recyc-Québec | Ce comité s'est réuni deux fois. Le comité a été consulté à l'automne 2014 pour l'établissement d'un modèle de financement de la BDSO. |
| Comité directeur de la Stratégie québécoise pour une gestion environnementale des sels de voirie | 3 | Mise en œuvre de la Stratégie québécoise pour une gestion environnementale des sels de voirie qui propose que chaque administration routière du Québec adopte les meilleures pratiques reconnues dans ce domaine. | MTQ, MAMOT, UMQ, FQM, MDDELCC | Une rencontre s'est tenue le 1 ^{er} mai 2014. |
| Comité directeur des évaluations environnementales stratégiques sur les hydrocarbures | 3 | Réaliser une évaluation environnementale stratégique sur les enjeux des travaux d'exploration et d'exploitation des hydrocarbures au Québec. | MERN, MDDELCC, MTQ, MFQ, UQAR, UQAC, COGEOS, HEC MTL, MSP, École Polytechnique, ISMER, MAMOT | Trois rencontres ont eu lieu en 2014-2015. Le plan d'acquisition de connaissances s'est finalisé en mars 2015. Dépôt du rapport final de l'EES prévu pour la fin de l'automne 2015. |

Type de comités :

- 1) Comités interministériels initiés par le Ministère
- 2) Autres comités interministériels
- 3) Comités impliquant d'autres partenaires externes

Étude des crédits 2015-2016
Demande de renseignements particuliers

Demande n° 47

Liste de tous les comités interministériels ou impliquant d'autres partenaires, leurs mandats, les membres, le budget dépensé et les résultats atteints.

| Nom | Type de comités | Mandats | Membres | Résultats atteints |
|--|-----------------|---|--|---|
| Comité directeur du développement durable | 2 | Les mandats du comité sont d'assurer un leadership de promotion, de développement et de suivi visant la convergence des actions gouvernementales; de définir des actions stratégiques majeures et horizontales; d'examiner les progrès réalisés et veiller au respect des engagements gouvernementaux et d'accompagner, s'il y a lieu, le MDDELCC lors d'examen par la Commission de l'administration publique de la démarche gouvernementale de développement durable. | MDDELCC, MRN, MCC, MESS, MSSS et MFE | Le comité s'est réuni le 3 septembre 2014. Il a principalement collaboré aux travaux de révision de la Stratégie gouvernementale de développement durable. |
| Comité directeur électrobus | 3 | Émettre les orientations stratégiques à l'égard de la réalisation du projet électrobus. Donner des avis aux autorités concernées lorsque requis. | MCE, STM, H-Q, MAMOT | Une rencontre a eu lieu en 2014-2015. |
| Comité directeur Enquête OD-2013 | 3 | Assurer le suivi de la réalisation de l'entente et de la diffusion des données et des résultats de l'enquête OD. | AMT, STM, RTL, STL, MTQ, MAMOT, AQTMI, CMM, SRM | Trois rencontres tenues en 2014-2015. |
| Comité directeur Interministériel pour un plan d'action concerté de restauration des habitats aquatiques au lac Saint-Pierre | 2 | Ce comité est issu de la Stratégie d'intervention pour l'avenir du lac Saint-Pierre (LSP) dévoilée par le gouvernement Marois le 15 février 2013, sous la responsabilité du MDDELCC. Il a pour but de cerner les problématiques et d'identifier des solutions à l'intérieur d'un plan d'action qui permettrait de rétablir l'écosystème du lac. Deux sous-comités techniques appuient le comité directeur, le premier visant la restauration du littoral et le second visant la restauration de la qualité de l'eau des tributaires. | MFFP, MDDELCC, MAPAQ, MAMOT, MTQ | La dernière rencontre a eu lieu en janvier 2014, pour la présentation du rapport du comité technique du littoral. Le comité technique des tributaires s'est réuni à quelques reprises en 2014-2015. Le travail effectué a permis de documenter les problématiques et à caractériser la qualité de l'eau des tributaires directs du LSP. La rédaction du rapport est amorcée. Les travaux sont suspendus en attendant les orientations du gouvernement. |
| Comité directeur régional en itinérance de Laval | 3 | Élaborer et mettre en œuvre un plan d'action en itinérance pour la région de Laval. | ASSSL, CSSS de Laval, CJ de Laval, CRDL, MIDI, Services correctionnels du Canada, MESS, MSP, SHQ, SPL, Ville de Laval, OMHL, ROIL, MJQ, CDCL | Trois rencontres tenues. Mise en place du Comité régional et élaboration d'un premier plan d'action en itinérance pour la région de Laval. |

Type de comités :

- 1) Comités interministériels initiés par le Ministère
- 2) Autres comités interministériels
- 3) Comités impliquant d'autres partenaires externes

Étude des crédits 2015-2016
Demande de renseignements particuliers

Demande n° 47

Liste de tous les comités interministériels ou impliquant d'autres partenaires, leurs mandats, les membres, le budget dépensé et les résultats atteints.

| Nom | Type de comités | Mandats | Membres | Résultats atteints |
|--|-----------------|--|---|---|
| Comité directeur régional en itinérance de Montréal | 3 | Élaborer et mettre en œuvre un plan d'action en itinérance pour la région de Montréal. | ASSSM, MESS, SRM, Ville de Montréal, SHQ, MIDI, MSP, SPVM, CSSS Jeanne-Mance, CJM, RAPSIM, SAA, Cour municipale de Montréal, CHUM, Centre Batshaw | Cinq rencontres tenues. Suivi du plan d'action régional en itinérance pour Montréal et bilan réalisé. Élaboration d'un nouveau plan d'action régional. |
| Comité exécutif et conseil d'administration de Solidarité rurale du Québec | 3 | Promouvoir la revitalisation et le développement du monde rural, de ses villages et de ses communautés, de manière à renverser le mouvement de déclin et de déstructuration des campagnes québécoises. | FQM, ACLDQ, Réseau québécois des Villes et Villages en santé, Coop fédérée, Ordre des agronomes du Québec, Fédération des commissions scolaires du Québec, Fédération des cégeps, Assemblée des évêques catholiques du Québec, Cercles de fermières, CSQ, FTQ, CSN, Coalition urgence rurale du Bas-Saint-Laurent, Fédération des Caisses Desjardins, UPA, Association québécoise d'établissements de SSS, UMQ, Regroupement des sociétés d'aménagement forestier du Québec, Université du Québec, Union paysanne, Table nationale des Corporations de développement communautaire et MAMOT à titre d'observateur | Le conseil d'administration s'est réuni les 17 septembre et 24 novembre 2014. Le conseil exécutif s'est réuni les 10 septembre, 13 novembre et 10 décembre 2014. Au cours de ces rencontres il a principalement été question de la réalisation d'un plan d'action pour l'organisme et de la situation financière de celle-ci. |
| Comité interministériel Baie Missisquoi | 2 | Faire le suivi des actions requises pour améliorer la qualité de l'eau du bassin versant de la Baie Missisquoi. | MAMOT, MDDELCC, MAPAQ, MSSS, FAPAQ, MTQ, CBVBM | Rapport annuel préparé par le MDDELCC. Une rencontre annuelle. |
| Comité interministériel composé des sous-ministres adjoints impliqués dans la relance de Lac-Mégantic | 3 | Coordonner la prise de décision ministérielle dans l'action gouvernementale pour la relance et la reconstruction de Lac-Mégantic à la suite de la tragédie du 6 juillet 2013. | MTQ, MAMOT, MEIE, MSP, MJQ, MDDELCC, MAPAQ, MESS, MSSS | Deux rencontres au cours de l'exercice 2014-2015. |
| Comité interministériel d'évaluation du Plan d'action gouvernemental pour la solidarité et l'inclusion sociale | 2 | Le rôle du comité d'évaluation est d'assurer la réalisation des travaux d'évaluation du PAG, lequel est mis en œuvre au sein du gouvernement du Québec et des réseaux des différents ministères impliqués, dans le but d'atteindre les objectifs à l'intérieur du délai prévu. | MESS, MCE, SHQ, OPHQ, MAMOT, MTQ, Travail, MICC, Finances, MELS, MSSS, MFA | Rapport d'évaluation du Plan d'action gouvernemental pour la solidarité et l'inclusion sociale 2010-2015. |

Type de comités :

- 1) Comités interministériels initiés par le Ministère
- 2) Autres comités interministériels
- 3) Comités impliquant d'autres partenaires externes

Étude des crédits 2015-2016
Demande de renseignements particuliers

Demande n° 47

Liste de tous les comités interministériels ou impliquant d'autres partenaires, leurs mandats, les membres, le budget dépensé et les résultats atteints.

| Nom | Type de comités | Mandats | Membres | Résultats atteints |
|--|-----------------|--|---|--|
| Comité interministériel de coordination en matière de violence conjugale, familiale et sexuelle | 2 | Assurer le suivi du plan d'action en matière de violence conjugale, de même que celui du plan d'action en matière d'agression sexuelle. Assurer la concertation, la cohérence et la complémentarité de l'action gouvernementale en matière de violence conjugale et d'agression sexuelle. Proposer les orientations, les priorités et les moyens d'action en matière de violence conjugale et d'agression sexuelle. | Secrétariat à la condition féminine (SCF), MJQ, MSSS, MSP, MESS, MELS, MF, Secrétariat aux affaires autochtones (SAA), Secrétariat aux aînés, MICC, MAMOT, MESRST, OPHQ | Le comité s'est réuni à six reprises en 2014-2015, soit les 20 et 21 mai 2014, le 3 juin 2014, le 11 septembre 2014, le 12 novembre 2014, le 18 février 2015 et le 24 mars 2015. |
| Comité interministériel de suivi et de recommandation / Projet de révision de la régularisation des niveaux d'eau et des débits dans le système LO SLR / Groupe de travail Canada-États-Unis sur le lac Ontario et le fleuve Saint-Laurent | 2 | Faire des recommandations concernant le contrôle du débit d'eau du fleuve Saint-Laurent. | MDDELCC, MAMOT, MSP, MTQ, MRN, Hydro-Québec, MCE (SAIC) | Une rencontre a eu lieu le 16 juin 2014. Les membres du comité ont rencontré des représentants de la Commission mixte internationale, qui ont présenté leur rapport sur la régularisation des niveaux d'eau et des débits moyens dans le système Lac Ontario-Fleuve Saint-Laurent. |
| Comité interministériel du 375 ^e anniversaire de Montréal | 3 | Soutenir le ministre responsable de la région de Montréal dans ses travaux pour assurer la coordination de l'action gouvernementale relative au 375 ^e anniversaire de Montréal | MAMOT, MCE-SAA, SPPS, MCC, MIDI, MFQ, SCT, MTO, MTQ | Quatre rencontres tenues en 2014-2015. |
| Comité interministériel du développement durable (CIDD) | 2 | Le CIDD est un lieu d'échanges, d'information et de promotion du développement durable. Il soutient le MDDELCC dans la réalisation des mandats que lui confie la Loi sur le développement durable. Le CIDD participe à la coordination du suivi de la mise en œuvre de la Stratégie gouvernementale de développement durable et à la production des états d'avancement périodiques ainsi que des rapports de mise en œuvre requis par la Loi sur le développement durable. | MDDELCC, ministères et organismes du gouvernement du Québec | Le CIDD s'est rencontré le 26 août 2014. Il a collaboré aux travaux de révision de la Stratégie gouvernementale de développement durable et à la production des différents rapports requis par la Loi sur le développement durable. |
| Comité interministériel pour soutenir l'emploi dans la région de la Côte-Nord | 3 | La Table a pour mandat d'informer sur les problématiques vécues dans la région de la Côte-Nord, obtenir des consensus et formuler des recommandations au Cabinet de la ministre Maltais. | MTRAV, MERN, MESS, MAMOT, SCT, CCQ, Hydro-Québec | Deux rencontres ont eu lieu en 2014-2015. |

Type de comités :

- 1) Comités interministériels initiés par le Ministère
- 2) Autres comités interministériels
- 3) Comités impliquant d'autres partenaires externes

Étude des crédits 2015-2016
Demande de renseignements particuliers

Demande n° 47

Liste de tous les comités interministériels ou impliquant d'autres partenaires, leurs mandats, les membres, le budget dépensé et les résultats atteints.

| Nom | Type de comités | Mandats | Membres | Résultats atteints |
|--|-----------------|--|--|---|
| Comité interministériel responsable de la mise en œuvre et du suivi du Plan d'action gouvernemental « <i>La diversité : une valeur ajoutée</i> » | 2 | Le comité interministériel réunit les représentants de tous les ministères responsables d'une mesure dans le Plan d'action gouvernemental 2008-2013 « <i>La diversité : une valeur ajoutée</i> », pour permettre la coordination des mesures qui y figurent. | MICC, MCE, MSSS, MAMOT, Famille, MFE, MCC, SCF, MSP, MESS, SHQ, MELS, MRIFCE, SCT | Le plan d'action 2008-2013 a pris fin le 31 mars 2014. Une politique et une stratégie d'action sont en élaboration. Le comité a été réuni le 25 février 2015 pour prendre connaissance de l'échéancier et du plan de travail. |
| Comité interministériel suivi du Rapport Delâge sur l'incendie de l'Isle-Verte | 3 | Le mandat du comité interministériel est de donner suites aux recommandations du Rapport Delâge. | MSSS, MTravail, MFQ, MAMOT, MSP, Régie du bâtiment | Une rencontre a eu lieu le 26 février 2014. |
| Comité interministériel sur l'aménagement durable des villages nordiques | 1 | Le comité veille au suivi des mesures projetées en vue d'assurer l'aménagement durable des villages nordiques, telles que l'amélioration de la connaissance du pergélisol dans les villages du Nunavik, afin d'orienter le développement vers les secteurs propices à la construction, l'amélioration de la connaissance des aléas nordiques et l'identification des zones soumises à des risques naturels et anthropiques dans les villages nordiques. | MAMOT, MTQ, MSP, MDDELCC, MRN, MSSS, MELS, RBQ, SHQ, SAA, HQ, MERN et MFFP | Le 10 février 2015, le comité a tenu une journée d'information et d'échange avec des représentants de l'Administration régionale Kativik, des intervenants régionaux de la construction (Makivik, RRSSN) et différents experts. |
| Comité interministériel sur l'analyse différenciée selon les sexes (ADS) | 2 | Le comité interministériel a le mandat de soutenir la réalisation des projets ADS et les équipes désignées, de participer à la conception et l'implantation d'une approche gouvernementale répondant à la fois au principe de l'égalité entre les sexes et à l'amélioration des services publics à la population, de participer à l'élaboration et à la mise en place d'une instrumentation pertinente pour le personnel concerné de la fonction publique et de faire des recommandations au comité directeur pour faciliter l'introduction progressive de l'ADS dans les ministères et organismes ainsi que dans les instances locales et régionales. | MAMOT, Secrétariat à la condition féminine (SCF), MCC, MCE, MFE, MSSS, MESS, MELS, Institut de la Statistique du Québec (ISQ), MTQ, MF, Secrétariat aux aînés, MICC, MJQ, MSP, OPHQ, SAA, SAJ, CSST, RRQ | Le comité s'est réuni le 20 janvier 2015. |
| Comité interministériel sur l'exploitation sexuelle | 2 | Le comité interministériel, coprésidé par le SCF et le MSP, a pour mandat de proposer des actions en vue de prévenir l'exploitation sexuelle, laquelle inclut l'hypersexualisation, la prostitution de même que la traite des femmes à l'intérieur et à l'extérieur du pays, et de venir en aide aux femmes qui veulent quitter le milieu de la prostitution. | SCF, MSP, MAMOT, MESRST, MJQ, SAA, MESS, MSSS, MICC, MELS | Le comité s'est réuni à quatre reprises, soit le 6 mai 2014, le 21 octobre 2014, le 22 janvier 2015 et le 18 février 2015. |

Type de comités :

- 1) Comités interministériels initiés par le Ministère
- 2) Autres comités interministériels
- 3) Comités impliquant d'autres partenaires externes

Étude des crédits 2015-2016
Demande de renseignements particuliers

Demande n° 47

Liste de tous les comités interministériels ou impliquant d'autres partenaires, leurs mandats, les membres, le budget dépensé et les résultats atteints.

| Nom | Type de comités | Mandats | Membres | Résultats atteints |
|---|-----------------|---|--|---|
| Comité interministériel sur la disposition des immeubles hospitaliers excédentaires du CHUM et du CUSM. | 1 | Définir des scénarios de réutilisation des bâtiments excédentaires et de faire des recommandations au gouvernement. | SRM, MSSS, MCC, SCT, SQI, MESRST, Ville de Montréal, CHUM, CUSM, Bureau de modernisation des CHU | Ce comité est co-présidé par le SRM et le MSSS. Un rencontre a eu lieu en avril 2014. |
| Comité interministériel sur la politique énergétique du Québec 2016-2025 | 3 | Mettre en place une démarche de consultation structurée visant à doter le Québec d'une nouvelle politique énergétique au Québec. | MTQ, MFFP, MEIE, MAMOT, MCE, MFQ | Une rencontre a eu lieu en 2014-2015. |
| Comité interministériel sur la relance de Lac-Mégantic | 3 | Ce comité a pour but de coordonner la prise de décision ministérielle dans l'action gouvernementale pour la relance et la reconstruction de Lac-Mégantic à la suite de la tragédie du 6 juillet 2013. | MTQ, MAMOT, MEIE, MSP, MJQ, MAPA, MSSS, MELCCC, MESS | Quatre rencontres tenues à ce jour. |
| Comité interministériel sur le bruit environnemental | 2 | Établir des orientations gouvernementales visant à atténuer les effets nuisibles du bruit environnemental sur la santé et la qualité de vie (juridiction provinciale). | MDDELCC, MTQ, MAMOT, DSP 16, INSPQ, MSSS | Deux rencontres du comité se sont tenues durant l'année, soit le 12 mai 2014 et le 14 janvier 2015. L'INSPQ publiera un avis sur le bruit environnemental au printemps 2015. |
| Comité interministériel sur le développement économique de l'autoroute 30 | 2 | Définir l'encadrement requis et le modèle de développement à privilégier pour simplifier l'octroi des autorisations gouvernementales requises à la réalisation de projets de nature industrielle et favoriser le développement économique des abords de l'autoroute 30. | MEIE, MTQ, MAMOT, MAPAQ, MDDELCC, MFFP, MSSS, Affaires autochtones | Un comité a été mis sur pied en janvier 2014 pour élaborer un modèle de développement économique le long de l'autoroute 30. Deux rencontres ont été tenues depuis ce temps et les travaux se poursuivent. |
| Comité interministériel sur le virus du Nil occidental (VNO) | 2 | Établir, mettre en œuvre et actualiser le Plan d'intervention gouvernemental 2013-2015 prévu dans la Loi sur la santé publique. Mettre en œuvre et effectuer les suivis des interventions nécessaires en période d'éclosions (rôle de diffusion et sensibilisation). | MSSS, MAPAQ, MAMOT, MDDELCC, MFFP | Le comité s'est réuni à douze reprises au cours de l'année 2014-2015. |
| Comité interministériel sur les festivals et événements | 2 | Assurer une meilleure cohérence de l'action gouvernementale dans le soutien aux événements. | MCC, MTO, MELS, MERN, MAMOT, SRM, MFQ, MIRF, MCE-SCT, MTravail-SCN | Une rencontre a eu lieu en février 2015. |

Type de comités :

- 1) Comités interministériels initiés par le Ministère
- 2) Autres comités interministériels
- 3) Comités impliquant d'autres partenaires externes

Étude des crédits 2015-2016
Demande de renseignements particuliers

Demande n° 47

Liste de tous les comités interministériels ou impliquant d'autres partenaires, leurs mandats, les membres, le budget dépensé et les résultats atteints.

| Nom | Type de comités | Mandats | Membres | Résultats atteints |
|--|-----------------|---|--|---|
| Comité métropolitain de lutte contre l'agrile du frêne | 3 | Viser à mettre en commun l'expertise de la CMM et du gouvernement du Québec dans la lutte contre l'agrile du frêne. | Représentations de municipalités de la CMM, du milieu associatif, de ministères et organismes publics dont le MAMOT-SRM du secteur de l'éducation, de la CMM et divers regroupements | Deux rencontres ont eu lieu en 2014-2015. Organisation et tenue d'un forum le 13 juin 2014. |
| Comité métropolitain sur l'agrile du frêne (région métropolitaine de Montréal) | 3 | Établir des collaborations entre partenaires pour lutter contre l'agrile du frêne, définir une stratégie à l'échelle du Grand Montréal et proposer un règlement type qui pourra être adopté par les municipalités. | CMM, municipalités, MRC, ACIA, CQEEE, CREnv, FQM, UMQ, UQAM, MAMOT, MFFP | Rencontres les 20 mai et 11 septembre 2014. Organisation par la CMM d'un forum sur l'agrile le 13 juin 2014. Adoption de la Stratégie métropolitaine de lutte contre l'agrile du frêne par la CMM le 18 septembre 2014. |
| Comité ministériel sur le plan d'aménagement et de développement de l'Île Sainte-Thérèse | 2 | Le mandat du comité consiste à faire un suivi sur le dossier de l'Île Sainte-Thérèse et à évaluer la demande de financement déposée permettant de mettre à jour le Plan d'aménagement et de développement de l'Île Sainte-Thérèse. | SRM, MRN, MEDDLCC, MAMOT | Rencontre le 15 juillet 2014 afin de faire le point sur l'état actuel de la gestion des terres publiques sur l'Île Sainte-Thérèse. Rencontre le 10 mars 2015 afin de discuter des enjeux liés au financement. |
| Comité optimisation des processus gouvernementaux/SLR | 3 | Identifier des pistes de solution pour optimiser, voire simplifier les processus d'autorisation du projet SLR. Supporter le cheminement et l'autorisation du projet au sein du gouvernement du Québec. | Bureau de projet SLR, AMT, MAMOT, MTQ, SCT, SQI, MCE | Trois rencontres ont eu lieu en 2014-2015. |
| Comité organisateur et technique INFRA 2014 (CERIU) | 3 | Organisation du congrès annuel. | CERIU, Universités, consultants, municipalités, organismes du milieu, MAMOT | Le congrès du CERIU se tient annuellement en décembre. Le comité se réunit environ une fois aux deux mois. |
| Comité permanent de liaison environnement-municipalités formé du COPEM et du COPEM technique | 3 | Diffuser l'information et assurer la concertation sur des problématiques environnementales, ainsi que sur les politiques et projets du MDDELCC impliquant le milieu municipal. Le COPEM s'intéresse surtout aux grands enjeux et orientations, tandis que le COPEM technique met l'accent sur les aspects techniques et de mise en œuvre, de même que sur l'identification de problématiques. | MDDELCC, UMQ, FQM, MAMOT, Villes de Montréal et de Québec | Ce comité est sous la responsabilité du MDDELCC qui fera état des résultats atteints. |

Type de comités :

- 1) Comités interministériels initiés par le Ministère
- 2) Autres comités interministériels
- 3) Comités impliquant d'autres partenaires externes

Étude des crédits 2015-2016
Demande de renseignements particuliers

Demande n° 47

Liste de tous les comités interministériels ou impliquant d'autres partenaires, leurs mandats, les membres, le budget dépensé et les résultats atteints.

| Nom | Type de comités | Mandats | Membres | Résultats atteints |
|--|-----------------|--|--|--|
| Comité permanent sur les infrastructures (COPI) | 3 | Ce comité a comme principaux objectifs d'assurer la communication entre les parties, de permettre une bonne compréhension des programmes d'aide financière et de leur cadre de gestion, et d'être une tribune de diffusion vers le milieu municipal. Il se veut un lieu d'échanges et de partage des informations et des attentes de ses participants. | MAMOT, FQM, UMQ, Villes de Montréal et Québec | Ce comité a été formé lors de la Table Québec-municipalités le 1 ^{er} mai 2009 et les rencontres ont lieu selon les besoins. En 2014-2015, des rencontres ont eu lieu afin de présenter le Fonds de la Taxe sur l'essence (TECQ 2014-2018). |
| Comité sur l'élaboration de la politique économique 2015-2020 de la CMM | 3 | Alimenter la réflexion en vue de l'élaboration de la politique économique de la CMM. | Représentants des grappes et des acteurs économiques de la région de Montréal et des ministères et organismes gouvernementaux | Trois rencontres ont eu lieu en 2014-2015. |
| Comité sur la formation des opérateurs de stations d'épuration | 2 | Évaluer le niveau de formation requise pour les opérateurs de stations d'épuration (en lien avec le projet de règlement du MDDELCC). | MDDELCC, MAMOT, MESS | Le comité poursuit ses travaux. Quelques rencontres en 2014-2015. Appel de propositions par le MESS. Analyse des propositions en cours. Programmes de formation mis en place prévue en 2015-2016. |
| Comité sur la gestion des risques associés aux matières dangereuses | 3 | Établir la position gouvernementale et mettre en place les conditions devant permettre d'assurer, au Québec, une gestion efficace et concertée des risques associés aux matières dangereuses. | Coordination MSP (Direction de la planification et de la prévention) CSST, MAMOT, MAPAQ, MDDELCC, MELS, FEQ, MRN, MSSS, MTQ, RBQ, Services Québec, Sûreté du Québec. Sur demande, autres M/O de l'OSCCQ. | Un portrait du cadre législatif, de la situation actuelle et des problématiques devrait être complété au printemps 2015. En 2014-2015, une rencontre a eu lieu. |
| Comité sur la prévention des sinistres naturels – Groupe de travail « Glissements de terrain » | 2 | Élaborer la planification annuelle et budgétaire des travaux d'appréciation et de traitement des risques de glissements de terrain en vue d'être transmise pour approbation au comité sur la prévention des sinistres naturels. | MSP, MAMOT, MDDELCC, MERN, MTQ | Deux rencontres de ce comité se sont tenues les 24 septembre 2014 et 12 mars 2015. |

Type de comités :

- 1) Comités interministériels initiés par le Ministère
- 2) Autres comités interministériels
- 3) Comités impliquant d'autres partenaires externes

Étude des crédits 2015-2016
Demande de renseignements particuliers

Demande n° 47

Liste de tous les comités interministériels ou impliquant d'autres partenaires, leurs mandats, les membres, le budget dépensé et les résultats atteints.

| Nom | Type de comités | Mandats | Membres | Résultats atteints |
|---|-----------------|--|---|---|
| Comité sur la prévention des sinistres naturels – Groupe de travail « Érosion et submersion côtière » | 2 | Élaborer la planification annuelle et budgétaire des travaux d'appréciation et de traitement des risques d'érosion et de submersion côtière en vue d'être transmise pour approbation au comité sur la prévention des sinistres naturels. | MSP, MAMOT, MDDELCC, MRN et MTQ | Une rencontre a eu lieu le 29 avril 2014. |
| Comité sur la prévention des sinistres naturels – Groupe de travail Inondation | 2 | Élaborer la planification annuelle et budgétaire des travaux d'appréciation et de traitement des risques d'inondation en vue d'être transmise pour approbation au comité sur la prévention des sinistres naturels. | MSP, MAMOT, MDDELCC, MERN et MTQ | Une rencontre a eu lieu le 25 novembre 2014. |
| Comité sur les services d'urgence en milieu isolé | 3 | Examiner les problématiques liées à l'accessibilité des services d'urgence en milieu isolé au Québec et à la coordination des évacuations médicales. Proposer des solutions en ce qui a trait à la couverture incendie des infrastructures essentielles, aux opérations de recherche et sauvetage, et de désincarcération, ainsi qu'à la coordination et à la responsabilité lors d'évacuations médicales. | Supervision du comité : MSP, Direction des opérations et Direction de la planification. SAAQ, MAMOT, SEPAQ, MERN, MSSS, MDDELCC, MTQ, SQ, MSP. Autres partenaires à inviter ou en soutien : Direction des communications du MSP. | Trois groupes de travail ont été formés : opération, financement et communication. Cinq réunions ont été tenues en 2014-2015. |
| Comité sur les technologies de traitement de l'eau potable (CTTEP) | 3 | Favoriser et encadrer la reconnaissance des nouvelles technologies de traitement de l'eau potable. | MDDELCC, MAMOT | Production de fiches techniques sur les technologies. Ces fiches sont disponibles sur le site Web du MDDELCC. Quatre rencontres annuelles. |
| Comité sur les technologies de traitement des eaux usées (CTTEU) | 3 | Favoriser et encadrer la reconnaissance des nouvelles technologies de traitement des eaux usées. | MDDELCC, MAMOT, BNQ, Universités | Approbation de fiches techniques sur les technologies. Ces fiches sont disponibles sur le site Web du MDDELCC. Quatre rencontres annuelles. |
| Comité technique de l'étude comparative de la consignation publique et de la collecte sélective | 2 | Le comité technique a la responsabilité d'encadrer le chargé de projet de l'étude comparative dans la réalisation de son mandat et de lui assurer un soutien technique. Il donne son avis sur les éléments soumis au comité directeur. | MDDELCC, MAMOT, MAPAQ, MFEQ, Recyc-Québec | Ce comité est sous la responsabilité du MDDELCC qui fera état des résultats atteints. |

Type de comités :

- 1) Comités interministériels initiés par le Ministère
- 2) Autres comités interministériels
- 3) Comités impliquant d'autres partenaires externes

Étude des crédits 2015-2016
Demande de renseignements particuliers

Demande n° 47

Liste de tous les comités interministériels ou impliquant d'autres partenaires, leurs mandats, les membres, le budget dépensé et les résultats atteints.

| Nom | Type de comités | Mandats | Membres | Résultats atteints |
|---|-----------------|---|---|--|
| Comité technique du Conseil des bassins versants des Mille-Isles (COBAMIL) | 3 | Contribuer aux travaux d'élaboration du Plan directeur de l'eau des bassins versants des Mille-Isles. | COBAMIL, MRC Les Moulins, MDDELCC, MAPAQ, MTQ, MAMOT, MSSS, MRN, MSP, organismes environnementaux, représentants universitaires | Le plan directeur de l'eau (PDE) a été déposé le 24 mars 2014 auprès du MDDELCC. En septembre 2014, la grille d'analyse du PDE a été complétée. Le MAMOT aura à se prononcer sur les modifications apportées au PDE. |
| Comité technique du Programme de redistribution aux municipalités des redevances exigibles pour l'élimination des matières résiduelles | 3 | Élaborer, pour adoption par le comité de gestion, une vision à long terme de ce que doit être la redistribution sur la base de la performance et des critères qui devraient la composer. Proposer, en fonction des données disponibles, des critères applicables au calcul des subventions des municipalités. | MDDELCC, FQM, Recyc-Québec, UMQ, CMM, Ville de Montréal, MAMOT | Ce comité est sous la responsabilité du MDDELCC qui fera état des résultats atteints. |
| Comité technique et de suivi PDZA MRC Deux-Montagnes, Les Moulins, Thérèse-De Blainville, L'Assomption, Laval, Vaudreuil-Soulanges, Roussillon, Agglomération de Montréal, Longueuil, Marguerite-D'Youville | 3 | Approfondir les réflexions sur diverses thématiques agricoles et effectuer des recommandations au comité de pilotage métropolitain. | CMM, MAMOT, MAPAQ, MRC et agglomérations, UPA, Villes, Conseil développement | Des rencontres ont eu lieu les 12 février et le 2 mars 2014. Pour certains, le portrait du territoire et des activités agricoles est en cours de rédaction. Pour d'autres, le diagnostic et une priorisation des actions, visant la mise en œuvre du PDZA, ont été préparés en vue d'être présentés aux comités directeurs et aux Conseils. |
| Comité technique sur l'aménagement durable des villages nordiques | 3 | Le comité veille au suivi des mesures projetées en vue d'assurer l'aménagement durable des villages nordiques, telles que l'amélioration de la connaissance du pergélisol dans les villages du Nunavik, afin d'orienter le développement vers les secteurs propices à la construction, l'amélioration de la connaissance des aléas nordiques et l'identification des zones soumises à des risques naturels et anthropiques dans les villages nordiques. | MAMOT, Administration régionale Kativik et, au besoin, les M/O et les villages nordiques intéressés | Une rencontre a eu lieu le 10 février 2015 à Québec en présence du comité interministériel et d'experts. |

Type de comités :

- 1) Comités interministériels initiés par le Ministère
- 2) Autres comités interministériels
- 3) Comités impliquant d'autres partenaires externes

Étude des crédits 2015-2016
Demande de renseignements particuliers

Demande n° 47

Liste de tous les comités interministériels ou impliquant d'autres partenaires, leurs mandats, les membres, le budget dépensé et les résultats atteints.

| Nom | Type de comités | Mandats | Membres | Résultats atteints |
|--|-----------------|---|--|--|
| Comité technique sur l'élaboration de solutions aux problématiques d'évaluation foncière des immeubles industriels au Québec | 3 | Ce comité a pour mandat général de servir de lieu d'échanges pour bonifier les éléments de solution, découlant des travaux de développement réalisés par le Ministère, aux problématiques d'évaluation foncière des immeubles industriels, notamment en ce qui concerne la désuétude externe de marché. | MAMOT, UMQ, Évimbec ltée, FQM, Groupe Altus, OEAQ, Prud'homme, Mercier et Associés, Pierre Pelletier, un représentant de l'Association de l'aluminium du Canada, de l'Association minière du Québec et du Conseil de l'industrie forestière du Québec, Ville de Montréal | Les travaux du comité ont permis au Ministère de procéder à la mise en œuvre de certaines recommandations du Groupe de travail sur la désuétude externe de marché dans le domaine de l'évaluation des immeubles industriels. Un processus de détection de cette forme de désuétude a ainsi été élaboré. Pour donner suite à ces travaux, le guide « La dépréciation des bâtiments industriels aux fins d'évaluation foncière municipale au Québec » a été bonifié et publié sur le site Web du Ministère en 2014-2015. |
| Comité technique sur la continuité de la mission transport (Pont Champlain) Sous-comité voiturage | 3 | Élaborer un plan de continuité de la mission transport dans la grande région de Montréal dans l'hypothèse d'une fermeture partielle ou complète du Pont Champlain. Identifier des mesures favorisant le covoiturage dans l'éventualité d'une fermeture totale ou partielle du Pont Champlain. | AMT, MTQ, MAMOT | Trois rencontres ont eu lieu en 2014-2015. |
| Comité technique sur le régime de compensation pour la collective sélective | 3 | Soutien au Comité aviseur sur le régime de compensation pour les services municipaux de collecte sélective, notamment pour la réalisation d'une étude de caractérisation des matières recyclables. | MDELCC, FQM, Recyc-Québec, UMQ, Villes de Montréal et de Québec et Éco Entreprises Québec, MAMOT | Ce comité est sous la responsabilité du MDELCC qui fera état des résultats atteints. |
| Comités d'axes de transport | 3 | Outils de concertation proposé dans le plan stratégique de développement du transport Objectif – Vision 2020 de l'AMT visant l'élaboration de solutions rassembleuses à des enjeux entourant la réalisation des projets de transport collectif. | MTQ, villes, MRC, MAMOT, AMT, CIT, STL, STM | Autoroute 19 : deux rencontres ont eu lieu en 2014-2015. Boul. Taschereau : deux rencontres ont eu lieu en 2014-2015. |
| Commission de révision permanente des programmes – Table interministérielle sur la culture – sous-ministres | 2 | Développer un modus operandi en vue d'un financement cohérent du gouvernement du Québec dans le soutien aux festivals et événements. | MCC, MTO, MELS, SCT, SCN, MAMOT | Quatre rencontres ont eu lieu en 2014-2015. |

Type de comités :

- 1) Comités interministériels initiés par le Ministère
- 2) Autres comités interministériels
- 3) Comités impliquant d'autres partenaires externes

Étude des crédits 2015-2016
Demande de renseignements particuliers

Demande n° 47

Liste de tous les comités interministériels ou impliquant d'autres partenaires, leurs mandats, les membres, le budget dépensé et les résultats atteints.

| Nom | Type de comités | Mandats | Membres | Résultats atteints |
|---|-----------------|---|---|---|
| Commission des partenaires du marché du travail | 3 | Cette commission assure l'interface entre l'État québécois et les organisations partenariales directement touchées par l'emploi et le développement de la main-d'œuvre. La présence des administrateurs assure la cohésion avec les autres interventions gouvernementales qui sont en lien avec les mesures d'emploi et de formation. | MESS, Emploi-Québec, CSN, FTQ, UPA, CSQ, CSD, RJCC, FCCQ, CPQ, OCRH, FCEI, Manufacturiers-exportateurs du Qc, RQODE, RCJEQ, COODM, Féd. des cégeps, Féd. des comm. scol., MICC, MAMOT, MFEQ, MELS, Conf. des recteurs et des principaux des univ. du Québec | Le MAMOT a pris part à une rencontre au cours de l'année, soit le 8 octobre 2014. |
| Conseil d'administration de l'Association de géomatique municipale du Québec (AGMQ) | 3 | L'AGMQ a pour mission de promouvoir le développement de la géomatique dans les applications municipales au Québec; L'AGMQ entretient des liens étroits avec les ministères et associations œuvrant en géomatique tant au niveau local, national et international. | Milieu municipal et régional, industries, milieu universitaire | Planification et supervision des diverses activités concernant les deux colloques annuels. Représenter le Ministère sur les différents dossiers en lien avec la promotion et le développement de la géomatique municipale. |
| Conseil de gestion de l'approche de coopération en réseau pour information géographique (ACRIGéo) | 2 | Assumer la gestion courante de la coopération interministérielle en vue de mettre en application les décisions de la Table gouvernementale de coopération en information géographique. | MRN, MTQ, MSP, MAMOT, MDDELCC, SCT, DGEQ, MAPAQ, MELS | Le MAMOT est responsable du partage de l'information géographique gouvernementale auprès du milieu municipal et régional dans le cadre de l'approche de coopération en réseau pour l'information géographique (ACRIGéo). Le Conseil de gestion se réunit huit fois par année pour assurer le développement de ce projet d'envergure gouvernementale. |
| Conseil des partenaires du marché du travail de Laval | 3 | Concertation sur les enjeux du marché du travail dans la région de Laval. | MESS, MEIE, MELS, MIDI, SRM, représentants de la main-d'œuvre, des entreprises, des milieux institutionnel et communautaire | Le Secrétariat y assiste à titre d'observateur. |
| Conseil des partenaires du marché du travail de Montréal | 3 | Concertation sur les enjeux du marché du travail dans la région de Montréal. | MESS, MEIE, MELS, MIDI, SRM, représentants de la main-d'œuvre, des entreprises, des milieux institutionnel et communautaire | Le Secrétariat y assiste à titre d'observateur. |

Type de comités :

- 1) Comités interministériels initiés par le Ministère
- 2) Autres comités interministériels
- 3) Comités impliquant d'autres partenaires externes

Étude des crédits 2015-2016
Demande de renseignements particuliers

Demande n° 47

Liste de tous les comités interministériels ou impliquant d'autres partenaires, leurs mandats, les membres, le budget dépensé et les résultats atteints.

| Nom | Type de comités | Mandats | Membres | Résultats atteints |
|---|-----------------|---|---|---|
| Consultation interministérielle sur la cession de terrains excédentaires du Canal Soulanges par le MTQ | 2 | Évaluer l'opportunité de maintenir le projet de réouverture du canal à la navigation, de conserver la propriété des terrains gouvernementaux jouxtant le canal et remise en valeur du bâtiment du Petit pouvoir des Cèdres. | MTQ, MDDELCC, MCC, MAMOT, Tourisme Québec | À la suite d'une seule rencontre, le MAMOT a remis ses recommandations au MTQ en septembre 2014. |
| Écoterritoire 21 Longueuil | 3 | Contribuer à la mise en œuvre du projet pilote de remise en culture des terres de l'Écoterritoire 21 à Longueuil. | Longueuil, MDDELCC, MAMOT, MAPAQ | Une conférence téléphonique du comité technique a eu lieu le 17 juin 2014. |
| Groupe de discussion sur la sécurité des cyclistes | 3 | Participer à des échanges sur les modifications au Code de la sécurité routière qui pourraient être envisagées par le gouvernement en vue d'améliorer la sécurité des cyclistes et le partage de la route avec les autres usagers. | MTQ, SAAQ, SQ, MAMOT, MSSS, INSPQ, SPVM, SPVQ, groupes représentant des cyclistes, etc. | Cinq rencontres se sont tenues en 2014-2015 : les 14 août, 3 octobre, 14 octobre, 7 novembre et 21 novembre 2014. Un rapport a été remis au ministre des Transports en décembre 2014. |
| Groupe de travail interministériel régional sur la relance de l'ÉPAQ | 3 | Accompagner les dirigeants de l'ÉPAQ dans la mise en œuvre des recommandations du Comité interministériel. | MESRS, MELS, MAMOT, MAPAQ, MESS, ÉPAQ, CEGEP-GÎM | Le MAMOT a orchestré la première réunion (conférence téléphonique) du groupe de travail le 14 janvier 2015. L'ÉPAQ est à élaborer un plan d'affaires pour sa relance. |
| Groupe de travail interministériel sur la mise en œuvre des objectifs d'Aichi | 2 | Faire un portrait des actions mises en place par le gouvernement du Québec répondant aux objectifs d'Aichi. Proposer des pistes de réflexion visant à combler les lacunes en vue de l'atteinte de ces objectifs internationaux. Élaborer un plan d'action, ou tout autre instrument jugé pertinent, en lien avec les orientations gouvernementales sur la diversité biologique. | MAMOT, MERN, MFFP, MRIF, MDDELCC, MAPAQ, SAA | Cinq rencontres ont eu lieu depuis sa création en novembre 2014. Elles ont eu pour but d'établir une compréhension commune des Objectifs d'Aichi appliquée au contexte québécois et d'élaborer une trentaine de fiches. |
| Groupe de travail MAMOT-MERN pour l'élaboration d'orientations gouvernementales (chantier ressources minérales) | 1 | Élaborer des orientations gouvernementales en aménagement (volet ressources minérales) en vue de mettre en œuvre certaines dispositions du PL 70 (Loi modifiant la Loi sur les mines). | MAMOT, MERN | Une rencontre a eu lieu en 2014 et une autre en 2015. Deux rencontres ont eu lieu durant l'année, soit le 7 octobre 2014 et le 6 janvier 2015. Le MAMOT et le MERN ont, par ailleurs, collaboré étroitement à la rédaction du document d'orientation qui a fait l'objet, à compter de novembre 2014, d'une consultation des ministères et organismes ainsi que des partenaires municipaux et des organisations représentant l'industrie minière. |

Type de comités :

- 1) Comités interministériels initiés par le Ministère
- 2) Autres comités interministériels
- 3) Comités impliquant d'autres partenaires externes

Étude des crédits 2015-2016
Demande de renseignements particuliers

Demande n° 47

Liste de tous les comités interministériels ou impliquant d'autres partenaires, leurs mandats, les membres, le budget dépensé et les résultats atteints.

| Nom | Type de comités | Mandats | Membres | Résultats atteints |
|---|-----------------|--|--|--|
| Groupe de travail pour l'élaboration d'orientations gouvernementales en aménagement (chantier glissements de terrain) | 1 | Accompagner le MSP dans l'élaboration des orientations gouvernementales en aménagement pour les glissements de terrain dans les dépôts meubles. | MSP, MAMOT | Une rencontre a eu lieu en octobre 2014 ainsi que trois autres en novembre 2014. Un document préliminaire a été élaboré et est en cours d'approbation. |
| Groupe de travail pour l'élaboration d'orientations gouvernementales en aménagement (territoire et activités agricoles) | 1 | Travailler avec le MAPAQ à l'élaboration des orientations gouvernementales en aménagement du territoire pour le territoire et les activités agricoles. | MAMOT, MAPAQ | Une rencontre de démarrage a eu lieu en janvier 2015. L'élaboration du diagnostic est en cours. |
| Groupe de travail pour l'élaboration d'orientations gouvernementales en aménagement (inondations) | 1 | Travailler avec le MDDELCC à l'élaboration des orientations gouvernementales en aménagement pour les inondations. | MAMOT, MDDELCC | Une rencontre de démarrage a eu lieu en janvier 2015. L'élaboration du diagnostic est en cours. |
| Groupe de travail pour le renouvellement des orientations gouvernementales en matière d'aménagement sur le Développement durable des milieux de vie | 1 | Produire de nouvelles orientations gouvernementales en matière d'aménagement du territoire sur les thématiques suivantes : mobilité durable, santé et saines habitudes de vie, gestion de l'urbanisation, réduction des émissions de gaz à effet de serre, aménagement culturel du territoire. | MAMOT, MDDELCC, MTQ, MSSS, MCC, MSP | Ce comité s'est réuni le 24 octobre 2014 et le 16 décembre 2014. Une première version des orientations gouvernementales « Développement durable des milieux de vie » sera complétée sous peu. |
| Groupe de travail sur la présentation de l'information financière municipale | 3 | Répondre aux interrogations soulevées par l'application des normes de l'Institut canadien des comptables agréés. Améliorer les formulaires financiers pour les fins de reddition de comptes. | OCPAQ, COMAQ, ADMQ, AGFMQ, ADGMRCQ, ADGMQ, MAMOT | Préparation de documents didactiques pour fins de formation des membres par les associations. Dépôt sur le site Web du Ministère de la documentation traitant de divers sujets liés à la comptabilité municipale. Améliorations apportées aux formulaires : rapport financier et prévisions budgétaires. Mise à jour du Manuel de la présentation de l'information financière municipale. |

Type de comités :

- 1) Comités interministériels initiés par le Ministère
- 2) Autres comités interministériels
- 3) Comités impliquant d'autres partenaires externes

Étude des crédits 2015-2016
Demande de renseignements particuliers

Demande n° 47

Liste de tous les comités interministériels ou impliquant d'autres partenaires, leurs mandats, les membres, le budget dépensé et les résultats atteints.

| Nom | Type de comités | Mandats | Membres | Résultats atteints |
|--|-----------------|---|--|--|
| Groupe de travail sur les infrastructures municipales | 3 | Collaborer à l'élaboration d'un guide de gestion des actifs en immobilisations. | OCPAQ, COMAQ, ADMQ, ADGMQ, AGFMQ, AIMQ, UMQ, FQM, CERIU, MAMOT | Deux réunions ont été tenues en 2014-2015. Les membres ont donné leurs commentaires quant au contenu préliminaire du guide destiné aux gestionnaires municipaux du sommaire exécutif conçu à l'intention des élus. Le guide et le sommaire exécutif ont été publiés en mars 2015. |
| Groupe de travail sur les technologies conventionnelles de traitement des eaux usées. | 2 | Réviser le Guide pour l'étude des technologies conventionnelles de traitement des eaux usées d'origine domestique. | MDDELCC, MAMOT | Certaines modifications ont déjà été apportées et d'autres sont en cours d'élaboration. Le travail se poursuivra en 2015-2016. |
| Groupe de travail technique sur la sécurité ferroviaire et le transport des matières dangereuses | 3 | Le groupe de travail vise à : <ul style="list-style-type: none"> • améliorer la connaissance sur la sécurité ferroviaire et le transport de matières dangereuses; • identifier des pistes de solution afin de répondre aux enjeux soulevés, en évaluer la pertinence et la faisabilité; • conseiller les autorités siégeant sur la Table québécoise sur la sécurité ferroviaire et le transport de matières dangereuses. | MTQ, MAMOT, MSP, MDDELCC, SAAQ, FQM, UMQ, CMQ, Ville de Montréal | Trois rencontres ont eu lieu en 2014-2015. |

Type de comités :

- 1) Comités interministériels initiés par le Ministère
- 2) Autres comités interministériels
- 3) Comités impliquant d'autres partenaires externes

Étude des crédits 2015-2016
Demande de renseignements particuliers

Demande n° 47

Liste de tous les comités interministériels ou impliquant d'autres partenaires, leurs mandats, les membres, le budget dépensé et les résultats atteints.

| Nom | Type de comités | Mandats | Membres | Résultats atteints |
|--|-----------------|--|---|---|
| Groupe des partenaires pour la solidarité | 3 | Conseiller le ministre sur toute question relative à la mise en oeuvre du Plan d'action gouvernemental et des ententes régionales de lutte contre la pauvreté et l'exclusion sociale, et sur la répartition budgétaire annuelle de l'enveloppe disponible entre le palier national et régional et les organisations autochtones désignées. Recommander au ministre le financement des projets de lutte contre la pauvreté et l'exclusion sociale, à portée nationale, et la mise en oeuvre des actions les plus porteuses en matière de lutte contre la pauvreté et l'exclusion sociale dans une perspective d'adéquation entre les besoins et les moyens. | Centraide Québec et Chaudière-Appalaches, Réseau de l'Action Bénévole du Québec, Table nationale des corporations de développement communautaire, Coalition des organismes communautaires pour le développement de la main-d'œuvre, Grands refuges pour personnes itinérantes, CRÉ, Ville de Montréal, CSSSPNQL, ARK, Centre d'étude sur la pauvreté et l'exclusion, Comité consultatif de lutte contre la pauvreté et l'exclusion sociale, MAMOT, MSSS | Le Groupe s'est réuni à quatre reprises. Ces rencontres ont permis de discuter du contenu d'un avis qui a été déposé au ministre du MESS sur les suites à donner en matière d'intervention territoriale. Cet avis analysait donc les Alliances pour la solidarité. Les rencontres ont aussi permis de définir les recommandations concernant les projets nationaux pour la période 2014-2015. |
| Groupe interministériel de soutien à la consultation des Autochtones | 2 | Soutenir les ministères dans l'application du Guide Intérimaire en matière de consultation des Autochtones. | MAMOT, SAA, MRN, MTQ, MDDELCC, MJQ | Gestion en continu des cas soumis. Élaboration d'outils d'aide à la décision. Il s'est réuni six fois en 2014-2015. |
| Organisation de sécurité civile du Québec | 2 | Établir une nouvelle planification stratégique en sécurité civile. Assurer l'arrimage entre l'OSCQ, l'ORSC et la TRM. Partage de connaissance des risques, de prévention et de préparation en sécurité civile. | MAMOT, MAPAQ, CSPQ, CSST, MCC, MDDELCC, MELS, MICC, MFA, MFEQ, HQ, MJQ, MRN, RQ, MSSS, MSP, SAA, SCT, Services Qc, SHQ, SQ, MTQ, BC, MCE, MRIFCE, RBQ, TQ, STQ, MTRAV | Des rencontres ont eu lieu le 24 avril 2014 et le 23 octobre 2014. De plus, un exercice national en sécurité civile a eu lieu le 29 mai 2014. |
| Organisation régionale de sécurité civile (ORSC) de la Montérégie | 2 | Soutien technique des municipalités lors de l'application de mesures d'urgence. | MESS, MTQ, DSP, MAPAQ, SQ, ASSS, MAMOT, CSST, MFFP, MFA, H-Q, MEIE, MDDELCC, Services Québec, | Dix rencontres ont été tenues entre le 7 avril 2014 et le 26 février 2015. Les sujets concernaient, entre autres, les risques d'inondation, le virus ébola et la problématique de contamination d'eau potable de l'agglomération de Longueuil. |

Type de comités :

- 1) Comités interministériels initiés par le Ministère
- 2) Autres comités interministériels
- 3) Comités impliquant d'autres partenaires externes

Étude des crédits 2015-2016
Demande de renseignements particuliers

Demande n° 47

Liste de tous les comités interministériels ou impliquant d'autres partenaires, leurs mandats, les membres, le budget dépensé et les résultats atteints.

| Nom | Type de comités | Mandats | Membres | Résultats atteints |
|---|-----------------|---|--|---|
| Organisation régionale de sécurité civile (ORSC) pour Montréal – Laval – Laurentides – Lanaudière | 2 | Soutien technique des municipalités lors de l'application de mesures d'urgence. | MESS, MTQ, DSP, MAPAQ, SQ, ASSS, MAMOT, CSST, MFFP, MFA, H-Q, MEIE, MDDELCC, CSPQ, Services Québec | Trois conférences téléphoniques tenues les 14 et 16 avril 2014, ainsi que le 10 mars 2015 au sujet de la crue printanière. |
| Partenariat financier concernant l'acquisition d'orthophotographies | 2 | Partager les coûts d'acquisition de données entre les différents M/O et organismes régionaux. Démocratiser l'accès à l'information géographique de base. Favoriser une couverture complète du territoire québécois et son actualisation. | MRN, MAMOT, CPTAQ, FADQ, MAPAQ, MTQ, DDDEFP, SQ | Planification et coordination des projets de partenariat pour l'acquisition d'orthophotographies. Sept ministères ou organismes ont adhéré aux projets pour 2014-2015. |
| Réseau des responsables en matière d'égalité entre les femmes et les hommes | 2 | Effectuer le suivi des engagements des M/O impliqués dans le cadre du plan d'action 2011-2015 « Pour que l'égalité de droit devienne une égalité de fait ». Encourager le partage de l'expertise respective des différents M/O impliqués, ainsi que le partage des bons coups relevant des différents réseaux de partenaires. | ARQ, SCF, MESS, MELS, MF, SHQ, MSP, MJQ, SAA, MICC, MTRAV, CSST, MAMOT, SHQ, MAPAQ, MTQ, MDDELCC, MCE, MRN, MRIFCEFC, SCT, MCC, MESRST, MFE, MSSS, Tourisme Québec, RRQ, OPHQ, Commission de l'équité salariale, Commission de la construction du Québec, CDPDJ, Office des professions du Québec, Curateur public | Le comité s'est réuni à deux reprises en 2014-2015, soit le 5 mai 2014 et le 20 janvier 2015. |
| Réseau gouvernemental des répondants en matière de politique familiale | 2 | Assurer le suivi des mesures au sein du Bilan 2006-2010 des réalisations en faveur des familles et des enfants, tout en permettant la concertation des M/O en ce qui concerne les divers programmes touchant les familles. | MF, MAMOT, OPHQ, MELS, MTRAV, SAA, RRQ, MCC, MICC, MJQ, MSSS, MFE, MESS, MSP, SAJ, SHQ | Aucune rencontre n'a eu lieu en 2014. Le réseau s'est réuni le 26 mars 2015. |

Type de comités :

- 1) Comités interministériels initiés par le Ministère
- 2) Autres comités interministériels
- 3) Comités impliquant d'autres partenaires externes

Étude des crédits 2015-2016
Demande de renseignements particuliers

Demande n° 47

Liste de tous les comités interministériels ou impliquant d'autres partenaires, leurs mandats, les membres, le budget dépensé et les résultats atteints.

| Nom | Type de comités | Mandats | Membres | Résultats atteints |
|---|-----------------|---|--|---|
| Sous-comité de l'OSCQ sur le plan d'action national (PAN) de la Politique québécoise de sécurité civile 2014-2024 | 2 | Établir un plan d'action national découlant de la Politique nationale en sécurité civile (PNSC) et en assurer le suivi au cours des dix années à venir. Ce plan doit interpeller tous les acteurs de la société, du citoyen aux ministères et organismes (MO), en passant par les municipalités locales et régionales ainsi que les organisations et entreprises de toute nature. | MAMOT, MAPAQ, MCE, MDDELCC, MESS, MRIFCE, MRC, MSSS, MSP, MTQ, SQ, HQ, MEIE, SCT | Le sous-comité s'est réuni cinq fois au courant de l'année 2014-2015, soit les 5 mai 2014, 4 juin 2014, 10 septembre 2014, 17 décembre 2014 et 25 février 2015. Un plan de travail a été produit par le MSP avec la collaboration des M/O concernés. Un plan d'action national a été produit et a fait l'objet de consultation et d'approbation à l'OSCQ. |
| Sous-comité en matière de communication et de formation en évaluation foncière destinées aux élus et aux gestionnaires municipaux | 3 | Le sous-comité a comme mandat de servir de lieu d'échanges et de concertation quant aux actions à privilégier pour sensibiliser les élus et les gestionnaires municipaux en la nécessité de la modernisation de l'évaluation foncière et du rôle de l'évaluation foncière dans le régime fiscal municipal. | MAMOT, FQM, UMQ, COMAQ, ADMQ, ADGMQ, ADGMRCQ | Les travaux du sous-comité ont conduit à l'élaboration d'un questionnaire qui permettra de connaître les principales préoccupations des élus et des gestionnaires municipaux à l'égard de la modernisation de l'évaluation foncière, pour ensuite élaborer des activités de communication mieux adaptées à leurs réalités. Ce questionnaire permettra également de définir les besoins et les exigences de cette clientèle pour une formation de base en matière d'évaluation foncière. |
| Sous-comité technique sur l'adaptation des pratiques d'évaluation foncière à la modernisation réglementaire | 3 | Ce sous-comité technique du Comité consultatif sur l'implantation de la modernisation de l'évaluation foncière recherche ou élabore des solutions pouvant résoudre des problématiques d'ordre technique ou professionnel qui lui sont référées à la suite de l'implantation de la modernisation de l'évaluation foncière. | Divers représentants de services ou firmes d'évaluation foncière | À ce jour, les travaux du sous-comité ont permis de résoudre diverses problématiques soulevées par des évaluateurs municipaux. Cela permettra de faciliter la mise en application des nouvelles dispositions réglementaires et normatives en matière d'évaluation foncière. |
| Sous-comité technique sur les disponibilités de l'eau en cas de sinistre | 2 | Déterminer le partage des responsabilités entre les acteurs quant à la ressource Eau destinée à répondre aux besoins des sinistrés, ainsi que les priorités de gestion des demandes. | MAMOT, MAPAQ, MDDELCC, MSP, (coordination), MSSS, MTQ, MELS, SHQ, MESS-Services Québec, CSPQ | Le sous-comité s'est réuni trois fois au courant de l'année 2014-2015, soit les 3 avril 2014, 5 juin 2014 et 11 septembre 2014. Un document synthèse sur les responsabilités de chaque ministère et organisme a été produit. En attente d'approbation du MSP. |

Type de comités :

- 1) Comités interministériels initiés par le Ministère
- 2) Autres comités interministériels
- 3) Comités impliquant d'autres partenaires externes

Étude des crédits 2015-2016
Demande de renseignements particuliers

Demande n° 47

Liste de tous les comités interministériels ou impliquant d'autres partenaires, leurs mandats, les membres, le budget dépensé et les résultats atteints.

| Nom | Type de comités | Mandats | Membres | Résultats atteints |
|--|-----------------|--|--|---|
| Table d'accompagnement conseil en développement durable auprès des organismes municipaux (TACOM) | 3 | Sous la coordination conjointe du MAMOT et du MDDELCC, ce comité a le mandat de produire et de mettre en œuvre un plan comprenant des actions concrètes d'accompagnement des organismes municipaux dans leurs démarches de développement durable. | MAMOT, MDDELCC, MAPAQ, MCC, Famille, MRN, MSP, MTQ, RECYC-QUÉBEC, UMQ, FQM, Ville de Québec, Ville de Montréal | La TACOM s'est réunie le 18 octobre 2014 et le 5 février 2015 afin de mettre en œuvre la prolongation 2013-2015 du Plan d'action gouvernemental pour l'accompagnement conseil des organismes municipaux dans leurs démarches de développement durable. Parmi les principaux résultats, figurent la mise à jour du répertoire d'outils et de programmes gouvernementaux en matière de développement durable et le sondage sur les démarches intégrées de développement durable des organismes municipaux. Un nouveau plan d'accompagnement est en élaboration. |
| Table d'aide au développement économique – Équipe projet interministériel | 2 | Livrer, à la Commission de révision permanente des programmes (CRPP), une réflexion en profondeur sur l'organisation et la nature de l'intervention de l'État en matière de développement économique ainsi que des propositions pour en améliorer l'efficacité et l'efficience. Livrables attendus : Revue de littérature; Intégration de l'ensemble des données disponibles; Scénarios de révision. | Secrétariat de la CRPP, MEIE, MERN, MAPAQ, MFFP, MESS, MAMOT, MTQ, MFQ | Les rencontres, au rythme moyen d'une par semaine, ont débuté le 16 janvier 2015. Au 28 février 2015, une base de données sur les programmes d'aide au développement économique a, notamment, été montée. Des échanges et présentations sur ces programmes ont été faits lors des diverses rencontres. |
| Table d'échanges entre le MAMOT et les services d'évaluation des neuf grandes villes du Québec | 3 | Le mandat de cette Table d'échanges consiste à partager des façons de faire en évaluation; permettre aux participants d'exposer leurs préoccupations quant à la pratique de l'évaluation foncière; approfondir les discussions relatives aux interventions pouvant être requises pour les résoudre; amorcer la définition de lignes directrices. | Directeurs des services d'évaluation des Villes de Montréal, Québec, Laval, Sherbrooke, Trois-Rivières, Lévis, Longueuil, Gatineau et Saguenay Deux représentants de la DGFEF | Cette Table d'échanges tient deux réunions par année depuis sa création, en 2005. Les discussions ont conduit à des changements majeurs et bénéfiques à l'ensemble des municipalités du Québec. Cela est notamment attribuable au climat de concertation et d'écoute qui s'y est graduellement implanté et qui a eu ensuite un impact positif sur les relations de ces villes avec les autres ministères. |
| Table de concertation du Mont-Royal | 3 | Rôle-conseil auprès des instances municipales à l'égard du Mont-Royal et dans son rôle de suivi du Plan de protection et de mise en valeur du Mont-Royal, ainsi qu'à l'égard des conditions à réunir pour en assurer le succès. | Les membres sont des représentants du milieu institutionnel, municipal et associatif. Les observateurs proviennent de ministères, du milieu social-économique et de l'éducation | Le SRM agit comme observateur à ce comité. Trois rencontres ont eu lieu en 2014-2015. |

Type de comités :

- 1) Comités interministériels initiés par le Ministère
- 2) Autres comités interministériels
- 3) Comités impliquant d'autres partenaires externes

Étude des crédits 2015-2016
Demande de renseignements particuliers

Demande n° 47

Liste de tous les comités interministériels ou impliquant d'autres partenaires, leurs mandats, les membres, le budget dépensé et les résultats atteints.

| Nom | Type de comités | Mandats | Membres | Résultats atteints |
|--|-----------------|--|--|--|
| Table de concertation intersectorielle permanente spécifique au mode de vie physiquement actif | 3 | Le mandat de la Table est de concerter les acteurs gouvernementaux et non gouvernementaux afin d'assurer la cohésion entre les organisations dont l'intervention contribue à la promotion, l'adoption et au maintien d'un mode de vie physiquement actif par la population québécoise. | Québec en Forme, Association québécoise du loisir municipal, Carrefour action municipale et famille, Conseil québécois sur le poids et la santé, Conseil québécois du loisir, Fédération des comités de parents, Fédération des commissions scolaires du Québec, Fédération des éducateurs et éducatrices physiques enseignants du Québec, Fédération des kinésiologues du Québec, Le Grand défi Pierre Lavoie, Groupe entreprises en santé, Réseau du sport étudiant du Québec, Regroupement des Unités régionales de loisir et de sport, Réseau québécois de Villes et Villages en santé, Sports Québec, Société des établissements de plein-air du Québec, Union des municipalités du Québec, Vélo Québec, Vivre en Ville, MAMOT, MELS, Famille, MSSS, MTO, MTQ, SAJ, Faculté d'éducation physique de l'Université de Sherbrooke. | La Table s'est réunie à quatre reprises en 2014-2015, soit le 17 juin, le 18 septembre et le 11 décembre 2014, et le 19 mars 2015. Les rencontres ont, notamment, permis aux membres de discuter de leurs interventions respectives reliées au mode de vie physiquement actif. |
| Table des conseillers en architecture d'entreprise (TCAE) | 2 | Cette table vise à développer et partager une vision d'ensemble qui permet aux organismes de tirer le meilleur parti possible des ressources informationnelles en tant que levier de transformation organisationnelle. | Tous les conseillers en architecture d'entreprise des M/O | Cette année, les rencontres ont permis aux conseillers en architecture d'entreprise d'échanger sur les grands thèmes TI de l'heure : <ul style="list-style-type: none"> • Développement mobile : cas du MDDELCC • Les opportunités de l'infonuagique • Le gouvernement ouvert • L'architecture d'entreprise gouvernementale (AEG) • Le cadre de référence et les facteurs de succès des services partagés • La pratique de l'architecture d'entreprise Le processus de mise à jour de l'AEG. |

Type de comités :

- 1) Comités interministériels initiés par le Ministère
- 2) Autres comités interministériels
- 3) Comités impliquant d'autres partenaires externes

Étude des crédits 2015-2016
Demande de renseignements particuliers

Demande n° 47

Liste de tous les comités interministériels ou impliquant d'autres partenaires, leurs mandats, les membres, le budget dépensé et les résultats atteints.

| Nom | Type de comités | Mandats | Membres | Résultats atteints |
|---|-----------------|---|--|--|
| Table des directeurs sur le renouvellement des orientations gouvernementales en aménagement du territoire | 1 | La Table des directeurs opérationnalise les décisions prises par la Table interministérielle des sous-ministres adjoints (TSMA) en vue du renouvellement des orientations gouvernementales : prendre les mesures nécessaires pour respecter les priorités et décisions stratégiques prises par la TSMA; convenir des modalités des travaux requérant la collaboration de plusieurs ministères; faire des recommandations à la TSMA. | MAMOT, HQ, SHQ, SQI, MAPAQ, MCC, MDDELCC, MEIE, MEESR, MERN, MFFP, MSSS, MSP, MTQ, MTO | Le comité a été créé en 2014-2015. La première rencontre de ce comité a eu lieu le 3 mars 2015 par conférence téléphonique. Cette rencontre permettra de faire le point sur l'avancement des travaux et de convenir de certaines modalités liées au travail interministériel nécessaire à l'élaboration des nouvelles orientations gouvernementales. |
| Table des partenaires Femmes et politique municipale | 1-3 | Concertation entre des intervenants issus du milieu municipal et des organisations assurant la promotion des droits des femmes au Québec afin d'optimiser les initiatives visant à favoriser la participation des femmes à la politique municipale québécoise. De plus, la Table assure le suivi de la mise en œuvre du plan d'action de la Table des partenaires Femmes et politique municipale 2010-2013, dont l'objectif consiste à augmenter le nombre de femmes élues aux élections municipales. Un prochain plan d'action (2014-2017) est en cours d'élaboration. | MAMOT, SCF, CSF, CRÉ de Montréal, Conseil des Montréalaises, DGEQ, FQM, Groupe Femmes, Politique et Démocratie, Réseau des élues municipales de la Montérégie Est, UMQ, Réseau des Tables régionales de groupes de femmes du Québec, Ville de Québec | La Table s'est réunie à trois reprises en 2014-2015, soit le 7 mai 2014, le 5 juin 2014 et le 9 octobre 2014. Ces réunions ont permis d'échanger sur les actions envisagées afin de promouvoir la participation des femmes à la politique municipale. La Table a également tenue une rencontre élargie, avec des représentants des tables régionales de femmes, des conférences régionales des élues et des directions régionales du Ministère. |
| Table des répondants de mission en sécurité civile | 2 | Développer, maintenir à jour et réviser le PNSC, les missions, les plans spécifiques ou tout autre projet de développement en lien avec le PNSC et la sécurité civile, à la demande de l'OSCC. | MFEQ, MSP, MAPAQ, Services Québec, MDDELCC, Hydro-Québec, MRN, SQ, SHQ, MSSS, SCT, MAMOT, CSPQ, MTQ, MESS | La Table s'est réunie à quatre reprises au courant de l'année 2014-2015, soit les 19 juin 2014, 11 décembre 2014 et 19 mars 2015. Dans le cadre des révisions des missions, une rencontre a eu lieu, soit le 27 novembre 2014. |
| Table des sous-ministres et sous-ministres adjoints dédiée à la lutte contre l'intimidation | 3 | Élaborer, d'ici octobre 2015, un plan d'action gouvernemental concerté de lutte contre l'intimidation. Une Table des sous-ministres et sous-ministres adjoints dédiée à la lutte contre l'intimidation est aussi associée au dossier. | MCE, MSSS, MELS, MIDI, MESRS, MSP, MAMOT, MTRAV, MFA | Le Forum sur l'intimidation a eu lieu le 2 octobre 2014. La Table a tenu quatre rencontres en 2014-2015. Ces rencontres ont donné lieu à des discussions et échanges pour baliser les contours de l'éventuel plan d'action gouvernemental. |

Type de comités :

- 1) Comités interministériels initiés par le Ministère
- 2) Autres comités interministériels
- 3) Comités impliquant d'autres partenaires externes

Étude des crédits 2015-2016
Demande de renseignements particuliers

Demande n° 47

Liste de tous les comités interministériels ou impliquant d'autres partenaires, leurs mandats, les membres, le budget dépensé et les résultats atteints.

| Nom | Type de comités | Mandats | Membres | Résultats atteints |
|---|-----------------|--|---|--|
| Table gouvernementale aux affaires territoriales | 1 | La Table gouvernementale aux affaires territoriales a pour mandat de favoriser la concertation entre les ministères et les organismes ou entreprises du gouvernement visé par la Loi sur le vérificateur général (chapitre V-5.01) et la cohérence de leurs actions, particulièrement en matière d'occupation et de vitalité des territoires. | MAMOT, MELS, MAPAQ, CSPQ, MCC, MDDELCC, MESS, MSSS, MF, MICC, MRN, MSP, SAJ, SAA, SHQ, TQ, MTQ, MELS, MFE, IQ, SRCN, SRM, STQ, Services Québec, Sepaq, SCT, AMT, Hydro-Québec, Justice Québec | Deux rencontres ont eu lieu en 2014-2015. |
| Table interministérielle des sous-ministres adjoints sur le renouvellement des orientations gouvernementales en aménagement du territoire | 1 | La Table prend les décisions nécessaires pour assurer la réussite du renouvellement des orientations gouvernementales : établir les priorités et prendre les décisions stratégiques; valider les grandes lignes des documents d'orientation; approuver les versions finales des documents; s'assurer du respect des échéanciers. | MAMOT, HQ, SHQ, SQI, MAPAQ, MCC, MDDELCC, MEIE, MEESR, MERN, MFFP, MSSS, MSP, MTO, MTQ | Deux rencontres ont eu lieu, soit le 30 septembre 2014 et le 13 novembre 2014. Les rencontres ont permis de coordonner les travaux des différents ministères, de convenir d'un échéancier et de valider un premier document d'orientation, soit celui sur les ressources minérales. |
| Table interministérielle en itinérance | 3 | La Table interministérielle en itinérance, sous la responsabilité du MSSS, a pour mandat d'élaborer une politique nationale en itinérance et un plan d'action interministériel en itinérance 2014-2019. La Table veille également à la mise en œuvre du plan d'action interministériel 2010-2013, qui a été reconduit jusqu'au 31 mars 2014. | MESS, MELS, MJQ, MSP, SHQ, MAMOT, MICC, SAA, MSSS, SAJ, SRM, | La Table s'est réunie le 29 septembre 2014. Le plan d'action interministériel en Itinérance 2015-2020 – Mobilisés et engagés pour prévenir et réduire l'itinérance – a été rendu public le 7 décembre 2014. Il découle de la politique nationale de lutte à l'itinérance – Ensemble pour éviter la rue et en sortie, adoptée plus tôt en 2014. |
| Table jeunes et démocratie municipale | 1-3 | Le mandat de la Table est de favoriser la concertation des principaux acteurs en matière de participation des jeunes entre 18 et 35 ans aux élections municipales, autant au niveau du vote que des candidatures. La Table s'intéressera également au volet éducatif entourant les jeunes et la démocratie municipale. De plus, elle devra développer une stratégie axée sur la relève municipale concertée entre les partenaires. | MAMOT, SAJ, DGE, FQM, UMQ, Ville de Montréal, Ville de Québec, Table de concertation des forums jeunesse régionaux du Québec, Place aux jeunes en région | La Table ne s'est pas réunie en 2014-2015, principalement pour des raisons de changements dans les organisations membres (manque de représentants et incertitude du statut des forums jeunesse à la suite de l'abolition des CRÉ et des budgets pouvant être accordés dans un futur plan d'action). Une rencontre est prévue pour le printemps 2015. |
| Table Québec-Cris sur la gouvernance de la Baie-James | 3 | Suivi de la mise en œuvre de l'Entente sur la gouvernance dans le territoire d'Eeyou Istchee Baie-James. | Mandataires du gouvernement : Martine Tremblay, SAA, MAMOT, MRN, MJQ | Le gouvernement et les Cris ont signé l'Entente le 24 juillet 2012. Des lois instituant le gouvernement régional d'Eeyou Istchee et apportant certaines modifications législatives concernant le gouvernement de la nation crie ont été adoptées en juin 2013 et sont entrées en vigueur en janvier 2014. Aucune rencontre requise en 2014-2015. |

Type de comités :

- 1) Comités interministériels initiés par le Ministère
- 2) Autres comités interministériels
- 3) Comités impliquant d'autres partenaires externes

Étude des crédits 2015-2016
Demande de renseignements particuliers

Demande n° 47

Liste de tous les comités interministériels ou impliquant d'autres partenaires, leurs mandats, les membres, le budget dépensé et les résultats atteints.

| Nom | Type de comités | Mandats | Membres | Résultats atteints |
|---|-----------------|--|---|---|
| Table Québec-Montréal | 3 | Contribuer à l'élaboration d'un projet de loi visant à reconnaître les responsables uniques de la Métropole. | MAMOT, Ville de Montréal | Une rencontre de la Table a eu lieu le 11 juillet 2014. |
| Table québécoise de la sécurité routière | 3 | Formuler des propositions en matière de sécurité routière visant à améliorer le bilan routier au Québec. | MTQ, représentants des usagers de la route, des milieux policier et municipal, des ministères et organismes gouvernementaux | La Table s'est réunie deux fois en 2014-2015, soit les 24 avril et 30 décembre 2014. |
| Table québécoise de la sécurité routière/Groupe de travail sur les transports actifs, collectifs et alternatifs | 2 | Formuler des recommandations à la Table québécoise de la sécurité routière (TQSR) ayant trait à la sécurité des transports actifs, collectifs et alternatifs. | MTQ, représentants des usagers de la route, des milieux policier et municipal, des ministères et organismes gouvernementaux | Le groupe de travail s'est réuni à quatre reprises, soit les 10 juin 2014, 24 septembre 2014, 19 novembre 2014 et 24 mars 2015. Depuis 2014, le leader du groupe est le représentant du MAMOT. |
| Table Québec-Québec | 3 | Contribuer à l'élaboration d'un projet de loi visant à reconnaître les responsabilités uniques de la Capitale-Nationale. | MAMOT, Ville de Québec, Secrétariat à la Capitale-Nationale | Trois rencontres ont eu lieu, soit le 8 juillet, le 2 octobre 2014 et le 20 janvier 2015. |
| Table sur les relations Québec-municipalités | 3 | Contribuer à l'élaboration d'un projet de loi visant à redéfinir les relations entre le gouvernement et les municipalités, et réviser les lois concernant les municipalités. | MAMOT, UMQ, FQM | La Table s'est réunie à une occasion, soit le 23 septembre 2014. |
| Unité de vigilance permanente sur les hydrocarbures | 3 | Unité créée pour surveiller les travaux concernant le projet d'inversion de la canalisation 9B d'Enbridge Pipelines Inc. | MERN, MDDELCC, MFQ, MAPAQ, ASS.NAT, MSP, MAMOT | Deux rencontres ont eu lieu en 2014-2015. |

Type de comités :

- 1) Comités interministériels initiés par le Ministère
- 2) Autres comités interministériels
- 3) Comités impliquant d'autres partenaires externes

Étude des crédits 2015-2016
Demande de renseignements particuliers

Demande n° 48

Liste des municipalités qui reçoivent une compensation financière, par catégorie de programme, en indiquant le montant reçu en 2014-2015 pour : a) un paiement tenant lieu de taxes à l'égard des immeubles des gouvernements des autres provinces et des gouvernements étrangers; b) un paiement tenant lieu de taxes à l'égard des immeubles du réseau de la santé et des services sociaux; c) un paiement tenant lieu de taxes à l'égard des immeubles du réseau de l'éducation, selon le niveau d'enseignement (distinguer les montants pour les écoles primaires et secondaires, ainsi que pour les collèges et les universités); d) un paiement tenant lieu de taxes à l'égard des immeubles du gouvernement du Québec.

- A) Paiement tenant lieu de taxes à l'égard des immeubles des gouvernements des autres provinces et des gouvernements étrangers.
- B) Paiement tenant lieu de taxes à l'égard des immeubles du réseau de la santé et des services sociaux et à l'égard des immeubles du réseau de l'éducation, selon le niveau d'enseignement (distinguer les montants pour les écoles primaire, secondaire, collégiale et universitaire).
- C) Paiement tenant lieu de taxes à l'égard des immeubles du gouvernement du Québec.

Voir documents en annexe

PAIEMENT TENANT LIEU DE TAXES À L'ÉGARD DES IMMEUBLES DES GOUVERNEMENTS
DES AUTRES PROVINCES ET DES GOUVERNEMENTS ÉTRANGERS
EXERCICE FINANCIER 2014-2015

A

| NOM DU BÉNÉFICIAIRE | MONTANT |
|--|------------------------|
| Comité de gestion de la taxe scolaire de l'Île de Montréal | 167 133,00 \$ |
| Commission scolaire de la Capitale | 14 879,00 \$ |
| Commission scolaire des Découvreurs | 16 282,00 \$ |
| Commission scolaire des Portages-de-l'Outaouais | 14 278,00 \$ |
| Commission scolaire Western Québec | 3 700,93 \$ |
| Ville de Beaconsfield | 11 948,00 \$ |
| Ville de Gatineau | 78 000,00 \$ |
| Ville de Montréal | 2 431 000,00 \$ |
| Ville de Mont-Royal | 12 049,00 \$ |
| Ville de Québec | 229 456,00 \$ |
| Ville de Saint-Colomban | 1 378,00 \$ |
| Ville de Westmount | 129 000,00 \$ |
| Total au 28 février 2015 | 3 109 103,93 \$ |

PAIEMENT TENANT LIEU DE TAXES À L'ÉGARD DES IMMEUBLES DU RÉSEAU DE LA SANTÉ ET DES SERVICES SOCIAUX
ET À L'ÉGARD DES IMMEUBLES DU RÉSEAU DE L'ÉDUCATION, SELON LE NIVEAU D'ENSEIGNEMENT
(DISTINGUER LES MONTANTS POUR LES ÉCOLES PRIMAIRE, SECONDAIRE, COLLÉGIALE ET UNIVERSITAIRE)
EXERCICE FINANCIER 2014-2015

B

| NOM DU BÉNÉFICIAIRE | MONTANT |
|--|--------------|
| Canton d'Amherst | 2 210,00 \$ |
| Canton d'Arundel | 3 278,00 \$ |
| Canton de Chichester | 6,00 \$ |
| Canton de Clermont | 917,00 \$ |
| Canton de Cleveland | 53 793,00 \$ |
| Canton de Cloridorme | 5 838,00 \$ |
| Canton de Godmanchester | 20,00 \$ |
| Canton de Gore | 2 862,00 \$ |
| Canton de Guérin | 1 536,00 \$ |
| Canton de Ham-Nord | 3 520,00 \$ |
| Canton de Landrienne | 4 580,00 \$ |
| Canton de Launay | 1 331,00 \$ |
| Canton de Low | 2 508,00 \$ |
| Canton de Melbourne | 10,00 \$ |
| Canton de Natashquan | 12 739,00 \$ |
| Canton de Nédélec | 254,00 \$ |
| Canton de Potton | 2 763,00 \$ |
| Canton de Saint-Camille | 744,00 \$ |
| Canton de Sainte-Edwidge-de-Clifton | 1 561,00 \$ |
| Canton de Shefford | 18 060,00 \$ |
| Canton de Stanstead | 178,00 \$ |
| Canton de Stratford | 2 295,00 \$ |
| Canton de Trécesson | 1 449,00 \$ |
| Cantons-Unis de Latulipe-et-Gaboury | 6 622,00 \$ |
| Cantons-Unis de Stoneham-et-Tewkesbury | 32 734,00 \$ |
| Gouvernement régional d'Eeyou-Istchee Baie-James | 12 180,00 \$ |

B

| NOM DU BÉNÉFICIAIRE | MONTANT |
|----------------------------------|--------------|
| M.R.C. de La Côte-de-Beaupré | 19 063,00 \$ |
| M.R.C. de La Côte-de-Gaspé | 131,00 \$ |
| M.R.C. de La Matapédia | 572,00 \$ |
| M.R.C. de La Vallée-de-l'Or | 570,00 \$ |
| M.R.C. de Manicouagan | 716,00 \$ |
| M.R.C. de Matawinie | 9 997,00 \$ |
| Municipalité d'Adstock | 3 087,00 \$ |
| Municipalité d'Aguanish | 2 501,00 \$ |
| Municipalité d'Albanel | 10 206,00 \$ |
| Municipalité d'Albertville | 907,00 \$ |
| Municipalité d'Ange-Gardien | 10 327,00 \$ |
| Municipalité d'Armagh | 3 012,00 \$ |
| Municipalité d'Ascot Corner | 7 963,00 \$ |
| Municipalité d'Aston-Jonction | 1 122,00 \$ |
| Municipalité d'Auclair | 7 450,00 \$ |
| Municipalité d'Audet | 2 853,00 \$ |
| Municipalité d'Austin | 19 927,00 \$ |
| Municipalité d'Authier-Nord | 973,00 \$ |
| Municipalité de Baie-des-Sables | 2 704,00 \$ |
| Municipalité de Baie-du-Febvre | 3 378,00 \$ |
| Municipalité de Baie-Johan-Beetz | 2 078,00 \$ |
| Municipalité de Barraute | 20 773,00 \$ |
| Municipalité de Batiscan | 1 366,00 \$ |
| Municipalité de Béarn | 3 871,00 \$ |
| Municipalité de Beaulac-Garthby | 2 270,00 \$ |
| Municipalité de Beaumont | 5 349,00 \$ |
| Municipalité de Bégin | 4 141,00 \$ |
| Municipalité de Berry | 1 937,00 \$ |
| Municipalité de Berthier-sur-Mer | 2 945,00 \$ |
| Municipalité de Biencourt | 2 271,00 \$ |

B

| NOM DU BÉNÉFICIAIRE | MONTANT |
|---|---------------|
| Municipalité de Blanc-Sablon | 256 736,00 \$ |
| Municipalité de Blue Sea | 560,00 \$ |
| Municipalité de Boischatel | 15 689,00 \$ |
| Municipalité de Bois-Franc | 1 685,00 \$ |
| Municipalité de Bolton-Est | 1 820,00 \$ |
| Municipalité de Bolton-Ouest | 8,00 \$ |
| Municipalité de Bonne-Espérance | 30 015,00 \$ |
| Municipalité de Bonsecours | 1 426,00 \$ |
| Municipalité de Bouchette | 711,00 \$ |
| Municipalité de Brigham | 13 114,00 \$ |
| Municipalité de Bury | 1 319,00 \$ |
| Municipalité de Cacouna | 9 524,00 \$ |
| Municipalité de Campbell's Bay | 50 037,00 \$ |
| Municipalité de Cantley | 34 242,00 \$ |
| Municipalité de Caplan | 34 503,00 \$ |
| Municipalité de Cap-Saint-Ignace | 55 458,00 \$ |
| Municipalité de Cayamant | 605,00 \$ |
| Municipalité de Chambord | 23 678,00 \$ |
| Municipalité de Champlain | 2 861,00 \$ |
| Municipalité de Charette | 4 774,00 \$ |
| Municipalité de Chelsea | 23 830,00 \$ |
| Municipalité de Chénéville | 8 419,00 \$ |
| Municipalité de Chertsey | 22 231,00 \$ |
| Municipalité de Chesterville | 3 291,00 \$ |
| Municipalité de Chute-Saint-Philippe | 1 059,00 \$ |
| Municipalité de Clarendon | 22,00 \$ |
| Municipalité de Colombier | 9 252,00 \$ |
| Municipalité de Compton | 6 215,00 \$ |
| Municipalité de Côte-Nord-du-Golfe-du-Saint-Laurent | 121 761,00 \$ |
| Municipalité de Courcelles | 2 219,00 \$ |

B

| NOM DU BÉNÉFICIAIRE | MONTANT |
|--|---------------|
| Municipalité de Crabtree | 12 847,00 \$ |
| Municipalité de Déléage | 1 688,00 \$ |
| Municipalité de Deschaillons-sur-Saint-Laurent | 22 060,00 \$ |
| Municipalité de Deschambault-Grondines | 2 990,00 \$ |
| Municipalité de Dixville | 20 588,00 \$ |
| Municipalité de Dosquet | 3 210,00 \$ |
| Municipalité de Dudswell | 1 524,00 \$ |
| Municipalité de Duhamel-Ouest | 718,00 \$ |
| Municipalité de Dupuy | 2 753,00 \$ |
| Municipalité de Durham-Sud | 779,00 \$ |
| Municipalité de Ferland-et-Boileau | 2 836,00 \$ |
| Municipalité de Ferme-Neuve | 13 450,00 \$ |
| Municipalité de Fortierville | 59 801,00 \$ |
| Municipalité de Frampton | 1 803,00 \$ |
| Municipalité de Franklin | 4 573,00 \$ |
| Municipalité de Franquelin | 2 558,00 \$ |
| Municipalité de Frelighsburg | 163,00 \$ |
| Municipalité de Frontenac | 5,00 \$ |
| Municipalité de Fugèreville | 1 963,00 \$ |
| Municipalité de Gallichan | 44,00 \$ |
| Municipalité de Girardville | 8 923,00 \$ |
| Municipalité de Grande-Vallée | 47 049,00 \$ |
| Municipalité de Grand-Remous | 1 264,00 \$ |
| Municipalité de Grenville-sur-la-Rouge | 19 190,00 \$ |
| Municipalité de Gros-Mécatina | 37 582,00 \$ |
| Municipalité de Grosse-Île | 9 132,00 \$ |
| Municipalité de Grosses-Roches | 2 732,00 \$ |
| Municipalité de Hatley | 54,00 \$ |
| Municipalité de Havre-Saint-Pierre | 144 980,00 \$ |
| Municipalité de Hébertville | 56 622,00 \$ |

B

| NOM DU BÉNÉFICIAIRE | MONTANT |
|---|--------------|
| Municipalité de Hinchinbrooke | 3 388,00 \$ |
| Municipalité de Hope Town | 4,00 \$ |
| Municipalité de Howick | 8 089,00 \$ |
| Municipalité de Huberdeau | 50 980,00 \$ |
| Municipalité de Kamouraska | 1 277,00 \$ |
| Municipalité de Kazabazua | 3 377,00 \$ |
| Municipalité de Kiamika | 1 089,00 \$ |
| Municipalité de La Corne | 955,00 \$ |
| Municipalité de La Minerve | 2 082,00 \$ |
| Municipalité de La Morandière | 2 891,00 \$ |
| Municipalité de La Motte | 1 189,00 \$ |
| Municipalité de la paroisse de la Doré | 20 748,00 \$ |
| Municipalité de la paroisse de Notre-Dame-des-Sept-Douleurs | 1 839,00 \$ |
| Municipalité de la paroisse de Saint-Adelme | 2 492,00 \$ |
| Municipalité de la paroisse de Saint-Anaclet-de-Lessard | 13 979,00 \$ |
| Municipalité de la paroisse de Saint-Arsène | 5 474,00 \$ |
| Municipalité de la paroisse de Saint-Damien-de-Buckland | 50 477,00 \$ |
| Municipalité de la paroisse de Saint-Denis | 1 239,00 \$ |
| Municipalité de la Paroisse de Saint-Édouard-de-Fabre | 2 099,00 \$ |
| Municipalité de la paroisse de Saint-Étienne-des-Grès | 11 824,00 \$ |
| Municipalité de la paroisse de Sainte-Ursule | 5 002,00 \$ |
| Municipalité de la paroisse de Saint-Isidore | 4 147,00 \$ |
| Municipalité de la paroisse de Saint-Léon-de-Standon | 3 364,00 \$ |
| Municipalité de la paroisse de Saint-Léon-le-Grand | 6 915,00 \$ |
| Municipalité de la paroisse de Saint-Marc-de-Figuery | 1 375,00 \$ |
| Municipalité de la paroisse de Saint-Moïse | 3 064,00 \$ |
| Municipalité de la Paroisse de Saint-Narcisse-de-Rimouski | 3 278,00 \$ |
| Municipalité de la paroisse de Saint-Roch-de-Mékinac | 1 078,00 \$ |
| Municipalité de la Paroisse de Saint-Séverin | 2 953,00 \$ |
| Municipalité de la paroisse de Saint-Sulpice | 6 918,00 \$ |

B

| NOM DU BÉNÉFICIAIRE | MONTANT |
|--|---------------|
| Municipalité de la paroisse de Saint-Zéphirin-de-Courval | 2 591,00 \$ |
| Municipalité de la Paroisse Saint-Jean-de-Cherbourg | 1 239,00 \$ |
| Municipalité de La Patrie | 11 370,00 \$ |
| Municipalité de La Pêche | 116 439,00 \$ |
| Municipalité de la Présentation | 9 484,00 \$ |
| Municipalité de La Reine | 39,00 \$ |
| Municipalité de Labelle | 28 476,00 \$ |
| Municipalité de Labrecque | 7 681,00 \$ |
| Municipalité de Lac-au-Saumon | 130 970,00 \$ |
| Municipalité de Lac-Beauport | 24 939,00 \$ |
| Municipalité de Lac-Bouchette | 12 802,00 \$ |
| Municipalité de Lac-des-Aigles | 3 688,00 \$ |
| Municipalité de Lac-des-Écorces | 4 303,00 \$ |
| Municipalité de Lac-Drolet | 2 149,00 \$ |
| Municipalité de Lac-Etchemin | 213 485,00 \$ |
| Municipalité de Lacolle | 5 431,00 \$ |
| Municipalité de Lac-Sainte-Marie | 983,00 \$ |
| Municipalité de Lac-Supérieur | 1 597,00 \$ |
| Municipalité de Lamarche | 3 798,00 \$ |
| Municipalité de Lambton | 23 821,00 \$ |
| Municipalité de L'Ange-Gardien | 17 073,00 \$ |
| Municipalité de L'Ange-Gardien (Buckingham) | 10 182,00 \$ |
| Municipalité de Lanoraie | 43 010,00 \$ |
| Municipalité de L'Anse-Saint-Jean | 20 941,00 \$ |
| Municipalité de Larouche | 15 759,00 \$ |
| Municipalité de L'Ascension | 2 312,00 \$ |
| Municipalité de Laurierville | 2 468,00 \$ |
| Municipalité de L'Avenir | 634,00 \$ |
| Municipalité de Laverlochère | 2 091,00 \$ |
| Municipalité de Ledererville | 1 016,00 \$ |

| NOM DU BÉNÉFICIAIRE | MONTANT |
|---|---------------|
| Municipalité de Lejeune | 1 761,00 \$ |
| Municipalité de L'Île-d'Anticosti | 6 492,00 \$ |
| Municipalité de l'Île-de-Grand-Calumet | 986,00 \$ |
| Municipalité de L'Isle-aux-Allumettes | 7 470,00 \$ |
| Municipalité de L'Isle-aux-Coudres | 7 188,00 \$ |
| Municipalité de L'Islet | 62 775,00 \$ |
| Municipalité de L'Isle-Verte | 16 049,00 \$ |
| Municipalité de Longue-Pointe-de-Mingan | 14 076,00 \$ |
| Municipalité de Longue-Rive | 8 214,00 \$ |
| Municipalité de Lorrainville | 33 553,00 \$ |
| Municipalité de Lotbinière | 865,00 \$ |
| Municipalité de Lyster | 17 277,00 \$ |
| Municipalité de Mandeville | 1 472,00 \$ |
| Municipalité de Manseau | 4 690,00 \$ |
| Municipalité de Mansfield-et-Pontefract | 57 360,00 \$ |
| Municipalité de Maria | 370 411,00 \$ |
| Municipalité de Martinville | 1 072,00 \$ |
| Municipalité de Maskinongé | 2 342,00 \$ |
| Municipalité de Matapédia | 111 520,00 \$ |
| Municipalité de McMasterville | 81 704,00 \$ |
| Municipalité de Messines | 869,00 \$ |
| Municipalité de Mont-Carmel | 2 397,00 \$ |
| Municipalité de Montcerf-Lytton | 1 838,00 \$ |
| Municipalité de Montebello | 9 343,00 \$ |
| Municipalité de Mont-Saint-Grégoire | 2 953,00 \$ |
| Municipalité de Mont-Saint-Michel | 1 137,00 \$ |
| Municipalité de Morin-Heights | 9 101,00 \$ |
| Municipalité de Namur | 3 923,00 \$ |
| Municipalité de Nantes | 2 267,00 \$ |
| Municipalité de Napierville | 31 258,00 \$ |

| NOM DU BÉNÉFICIAIRE | MONTANT |
|---|--------------|
| Municipalité de New Carlisle | 90 043,00 \$ |
| Municipalité de Newport | 8,00 \$ |
| Municipalité de Nominigue | 1 614,00 \$ |
| Municipalité de Normétal | 8 536,00 \$ |
| Municipalité de Notre-Dame-de-la-Merci | 828,00 \$ |
| Municipalité de Notre-Dame-de-la-Salette | 4 285,00 \$ |
| Municipalité de Notre-Dame-de-Lorette | 9,00 \$ |
| Municipalité de Notre-Dame-de-Lourdes | 3 683,00 \$ |
| Municipalité de Notre-Dame-de-Montauban | 4 952,00 \$ |
| Municipalité de Notre-Dame-de-Pontmain | 1 250,00 \$ |
| Municipalité de Notre-Dame-des-Bois | 2 033,00 \$ |
| Municipalité de Notre-Dame-des-Monts | 3 427,00 \$ |
| Municipalité de Notre-Dame-de-Stanbridge | 1 497,00 \$ |
| Municipalité de Notre-Dame-du-Laus | 2 232,00 \$ |
| Municipalité de Notre-Dame-du-Nord | 88 208,00 \$ |
| Municipalité de Notre-Dame-du-Portage | 4 291,00 \$ |
| Municipalité de Nouvelle | 6 711,00 \$ |
| Municipalité de Padoue | 3 107,00 \$ |
| Municipalité de Palmarolle | 18 937,00 \$ |
| Municipalité de Papineauville | 71 157,00 \$ |
| Municipalité de Péribonka | 347,00 \$ |
| Municipalité de Petite-Rivière-Saint-François | 2 900,00 \$ |
| Municipalité de Petit-Saguenay | 7 042,00 \$ |
| Municipalité de Piedmont | 36 955,02 \$ |
| Municipalité de Pierreville | 47 626,00 \$ |
| Municipalité de Plaisance | 2 020,00 \$ |
| Municipalité de Pointe-à-la-Croix | 11 744,00 \$ |
| Municipalité de Pointe-Calumet | 31 702,00 \$ |
| Municipalité de Pontiac | 11 532,00 \$ |
| Municipalité de Port-Daniel-Gascons | 12 249,00 \$ |

B

| NOM DU BÉNÉFICIAIRE | MONTANT |
|---|---------------|
| Municipalité de Portneuf-sur-Mer | 22 157,00 \$ |
| Municipalité de Poularies | 3 309,00 \$ |
| Municipalité de Preissac | 964,00 \$ |
| Municipalité de Racine | 1 523,00 \$ |
| Municipalité de Rapide-Danseur | 23 025,00 \$ |
| Municipalité de Rawdon | 80 202,00 \$ |
| Municipalité de Rigaud | 150 875,00 \$ |
| Municipalité de Ripon | 20 507,00 \$ |
| Municipalité de Rivière-à-Pierre | 3 387,00 \$ |
| Municipalité de Rivière-au-Tonnerre | 21 602,00 \$ |
| Municipalité de Rivière-Beaudette | 1 009,00 \$ |
| Municipalité de Rivière-Bleue | 52 911,00 \$ |
| Municipalité de Rivière-Éternité | 4 526,00 \$ |
| Municipalité de Rivière-Héva | 815,00 \$ |
| Municipalité de Rivière-Ouelle | 45 869,00 \$ |
| Municipalité de Rivière-Saint-Jean | 6 982,00 \$ |
| Municipalité de Rochebaucourt | 5,00 \$ |
| Municipalité de Roquemaure | 1 155,00 \$ |
| Municipalité de Rougemont | 5 480,00 \$ |
| Municipalité de Roxton Pond | 17 030,00 \$ |
| Municipalité de Sacré-Coeur | 14 143,00 \$ |
| Municipalité de Saint-Adolphe-d'Howard | 3 665,00 \$ |
| Municipalité de Saint-Adrien | 2 732,00 \$ |
| Municipalité de Saint-Adrien-d'Irlande | 7,00 \$ |
| Municipalité de Saint-Agapit | 43 313,00 \$ |
| Municipalité de Saint-Aimé-des-Lacs | 2 108,00 \$ |
| Municipalité de Saint-Alban | 1 479,00 \$ |
| Municipalité de Saint-Albert | 1 441,00 \$ |
| Municipalité de Saint-Alexandre | 5 344,00 \$ |
| Municipalité de Saint-Alexandre-de-Kamouraska | 55 114,00 \$ |

B

| NOM DU BÉNÉFICIAIRE | MONTANT |
|---|---------------|
| Municipalité de Saint-Alexis-de-Matapédia | 3 254,00 \$ |
| Municipalité de Saint-Alphonse | 3 261,00 \$ |
| Municipalité de Saint-Alphonse-de-Granby | 6 577,00 \$ |
| Municipalité de Saint-Alphonse-Rodriguez | 3 562,00 \$ |
| Municipalité de Saint-Amable | 99 739,00 \$ |
| Municipalité de Saint-Ambroise | 23 361,00 \$ |
| Municipalité de Saint-Ambroise-de-Kildare | 5 814,00 \$ |
| Municipalité de Saint-André | 2 589,00 \$ |
| Municipalité de Saint-André-Avellin | 121 794,00 \$ |
| Municipalité de Saint-André-d'Argenteuil | 10 102,00 \$ |
| Municipalité de Saint-Anicet | 2 146,00 \$ |
| Municipalité de Saint-Anselme | 81 678,00 \$ |
| Municipalité de Saint-Antoine-de-Tilly | 1 947,00 \$ |
| Municipalité de Saint-Antoine-sur-Richelieu | 6 602,00 \$ |
| Municipalité de Saint-Antonin | 32 104,00 \$ |
| Municipalité de Saint-Apollinaire | 28 506,00 \$ |
| Municipalité de Saint-Armand | 847,00 \$ |
| Municipalité de Saint-Athanase | 1 113,00 \$ |
| Municipalité de Saint-Aubert | 1 331,00 \$ |
| Municipalité de Saint-Augustin | 30 462,00 \$ |
| Municipalité de Saint-Barnabé-Sud | 1 131,00 \$ |
| Municipalité de Saint-Benjamin | 1 365,00 \$ |
| Municipalité de Saint-Benoît-Labre | 3 080,00 \$ |
| Municipalité de Saint-Bernard | 16 456,00 \$ |
| Municipalité de Saint-Bernard-de-Michaudville | 710,00 \$ |
| Municipalité de Saint-Blaise-sur-Richelieu | 9 345,00 \$ |
| Municipalité de Saint-Bonaventure | 1 023,00 \$ |
| Municipalité de Saint-Boniface | 15 358,00 \$ |
| Municipalité de Saint-Bruno | 39 828,00 \$ |
| Municipalité de Saint-Bruno-de-Guigues | 3 910,00 \$ |

| NOM DU BÉNÉFICIAIRE | MONTANT |
|--|-----------------|
| Municipalité de Saint-Bruno-de-Kamouraska | 881,00 \$ |
| Municipalité de Saint-Calixte | 24 993,00 \$ |
| Municipalité de Saint-Casimir | 67 042,00 \$ |
| Municipalité de Saint-Charles-Borromée | 1 042 908,00 \$ |
| Municipalité de Saint-Charles-de-Bellechasse | 29 805,00 \$ |
| Municipalité de Saint-Charles-de-Bourget | 4 262,00 \$ |
| Municipalité de Saint-Charles-sur-Richelieu | 1 794,00 \$ |
| Municipalité de Saint-Chrysostome | 6 434,00 \$ |
| Municipalité de Saint-Claude | 1 905,00 \$ |
| Municipalité de Saint-Clet | 1 682,00 \$ |
| Municipalité de Saint-Côme-Linière | 9 743,00 \$ |
| Municipalité de Saint-Cuthbert | 2 834,00 \$ |
| Municipalité de Saint-Cyprien | 42 610,00 \$ |
| Municipalité de Saint-Cyrille-de-Wendover | 5 501,00 \$ |
| Municipalité de Saint-Damase | 11 371,00 \$ |
| Municipalité de Saint-David | 2 371,00 \$ |
| Municipalité de Saint-David-de-Falardeau | 1 942,00 \$ |
| Municipalité de Saint-Denis-sur-Richelieu | 7 074,00 \$ |
| Municipalité de Saint-Dominique | 10 081,00 \$ |
| Municipalité de Saint-Dominique-du-Rosaire | 1 032,00 \$ |
| Municipalité de Saint-Donat | 80 549,00 \$ |
| Municipalité de Sainte-Agathe-de-Lotbinière | 2 655,00 \$ |
| Municipalité de Sainte-Angèle-de-Mérici | 2 675,00 \$ |
| Municipalité de Sainte-Angèle-de-Monnoir | 3 774,00 \$ |
| Municipalité de Sainte-Anne-de-la-Rochelle | 1 548,00 \$ |
| Municipalité de Sainte-Anne-de-la-Pérade | 66 570,00 \$ |
| Municipalité de Sainte-Anne-de-Sorel | 5 508,00 \$ |
| Municipalité de Sainte-Anne-du-Lac | 2 689,00 \$ |
| Municipalité de Sainte-Aurélie | 1 226,00 \$ |
| Municipalité de Sainte-Béatrix | 2 267,00 \$ |

| NOM DU BÉNÉFICIAIRE | MONTANT |
|--|--------------|
| Municipalité de Sainte-Brigide-d'Iberville | 4 247,00 \$ |
| Municipalité de Sainte-Catherine-de-Hatley | 1 693,00 \$ |
| Municipalité de Sainte-Cécile-de-Milton | 5 577,00 \$ |
| Municipalité de Sainte-Cécile-de-Whitton | 2 657,00 \$ |
| Municipalité de Sainte-Claire | 47 345,00 \$ |
| Municipalité de Sainte-Clotilde | 6 124,00 \$ |
| Municipalité de Sainte-Clotilde-de-Beauce | 2 442,00 \$ |
| Municipalité de Sainte-Clotilde-de-Horton | 2 671,00 \$ |
| Municipalité de Sainte-Croix | 77 341,00 \$ |
| Municipalité de Saint-Edmond-les-Plaines | 2 114,00 \$ |
| Municipalité de Saint-Édouard | 4 698,00 \$ |
| Municipalité de Sainte-Élizabeth | 27 729,00 \$ |
| Municipalité de Sainte-Émélie-de-l'Énergie | 1 882,00 \$ |
| Municipalité de Sainte-Eulalie | 2 258,00 \$ |
| Municipalité de Sainte-Félicité (L'Islet) | 1 258,00 \$ |
| Municipalité de Sainte-Félicité (Matane) | 5 073,00 \$ |
| Municipalité de Sainte-Françoise | 1 878,00 \$ |
| Municipalité de Sainte-Geneviève-de-Berthier | 4 451,00 \$ |
| Municipalité de Sainte-Germaine-Boulé | 7 527,00 \$ |
| Municipalité de Sainte-Gertrude-Manneville | 1 515,00 \$ |
| Municipalité de Sainte-Hedwidge | 1 468,00 \$ |
| Municipalité de Sainte-Hélène | 2 857,00 \$ |
| Municipalité de Sainte-Hélène-de-Bagot | 3 985,00 \$ |
| Municipalité de Sainte-Julienne | 90 355,00 \$ |
| Municipalité de Sainte-Justine | 16 629,00 \$ |
| Municipalité de Sainte-Justine-de-Newton | 3 724,00 \$ |
| Municipalité de Saint-Élie-de-Caxton | 2 258,00 \$ |
| Municipalité de Sainte-Luce | 15 085,00 \$ |
| Municipalité de Sainte-Lucie-de-Beauregard | 3 007,00 \$ |
| Municipalité de Sainte-Lucie-des-Laurentides | 9,00 \$ |

B

| NOM DU BÉNÉFICIAIRE | MONTANT |
|---|--------------|
| Municipalité de Saint-Elzéar | 15 831,00 \$ |
| Municipalité de Saint-Elzéar-de-Témiscouata | 704,00 \$ |
| Municipalité de Sainte-Marcelline-de-Kildare | 1 391,00 \$ |
| Municipalité de Sainte-Marie-de-Blandford | 997,00 \$ |
| Municipalité de Sainte-Marthe | 2 184,00 \$ |
| Municipalité de Sainte-Martine | 16 188,00 \$ |
| Municipalité de Sainte-Mélanie | 3 252,00 \$ |
| Municipalité de Sainte-Monique | 8 379,00 \$ |
| Municipalité de Sainte-Paule | 1 075,00 \$ |
| Municipalité de Sainte-Perpétue | 51 455,00 \$ |
| Municipalité de Saint-Éphrem-de-Beauce | 7 263,00 \$ |
| Municipalité de Saint-Épiphanie | 5 061,00 \$ |
| Municipalité de Sainte-Rita | 3 300,00 \$ |
| Municipalité de Sainte-Rose-de-Watford | 1 481,00 \$ |
| Municipalité de Sainte-Sabine | 5,00 \$ |
| Municipalité de Sainte-Sophie | 25 112,00 \$ |
| Municipalité de Sainte-Sophie-d'Halifax | 1 593,00 \$ |
| Municipalité de Saint-Esprit | 14 195,00 \$ |
| Municipalité de Sainte-Thècle | 35 876,00 \$ |
| Municipalité de Sainte-Thérèse-de-Gaspé | 5 875,00 \$ |
| Municipalité de Sainte-Thérèse-de-la-Gatineau | 967,00 \$ |
| Municipalité de Saint-Étienne-de-Beauharnois | 1 770,00 \$ |
| Municipalité de Saint-Eugène | 673,00 \$ |
| Municipalité de Saint-Eugène-d'Argentenay | 2 999,00 \$ |
| Municipalité de Saint-Eugène-de-Guigues | 1 938,00 \$ |
| Municipalité de Saint-Évariste-de-Forsyth | 1 714,00 \$ |
| Municipalité de Sainte-Victoire-de-Sorel | 1 791,00 \$ |
| Municipalité de Saint-Faustin-Lac-Carré | 5 285,00 \$ |
| Municipalité de Saint-Félix-de-Dalquier | 2 397,00 \$ |
| Municipalité de Saint-Félix-de-Kingsey | 1 623,00 \$ |

B

| NOM DU BÉNÉFICIAIRE | MONTANT |
|---|--------------|
| Municipalité de Saint-Félix-de-Valois | 63 568,00 \$ |
| Municipalité de Saint-Félix-d'Otis | 3 819,00 \$ |
| Municipalité de Saint-Ferdinand | 59 296,00 \$ |
| Municipalité de Saint-Ferréol-les-Neiges | 3 952,00 \$ |
| Municipalité de Saint-Flavien | 20 593,00 \$ |
| Municipalité de Saint-François Xavier-de-Brompton | 2 678,00 \$ |
| Municipalité de Saint-François-d'Assise | 3 727,00 \$ |
| Municipalité de Saint-François-de-la-Rivière-du-Sud | 6 547,00 \$ |
| Municipalité de Saint-François-de-Sales | 8 255,00 \$ |
| Municipalité de Saint-François-du-Lac | 6 141,00 \$ |
| Municipalité de Saint-François-Xavier-de-Viger | 1 406,00 \$ |
| Municipalité de Saint-Fulgence | 7 409,00 \$ |
| Municipalité de Saint-Gabriel-de-Brandon | 11 681,00 \$ |
| Municipalité de Saint-Gabriel-de-Rimouski | 4 933,00 \$ |
| Municipalité de Saint-Gabriel-de-Valcartier | 10 229,00 \$ |
| Municipalité de Saint-Gabriel-Lalemant | 1 843,00 \$ |
| Municipalité de Saint-Gédéon | 4 935,00 \$ |
| Municipalité de Saint-Gédéon-de-Beauce | 9 556,00 \$ |
| Municipalité de Saint-Georges-de-Clarenceville | 2 382,00 \$ |
| Municipalité de Saint-Georges-de-Windsor | 2 220,00 \$ |
| Municipalité de Saint-Germain-de-Grantham | 10 222,00 \$ |
| Municipalité de Saint-Gervais | 39 520,00 \$ |
| Municipalité de Saint-Guillaume | 2 265,00 \$ |
| Municipalité de Saint-Henri | 18 727,00 \$ |
| Municipalité de Saint-Henri-de-Taillon | 2 755,00 \$ |
| Municipalité de Saint-Herménégilde | 6,00 \$ |
| Municipalité de Saint-Hippolyte | 21 070,00 \$ |
| Municipalité de Saint-Honoré | 62 128,00 \$ |
| Municipalité de Saint-Honoré-de-Shenley | 3 639,00 \$ |
| Municipalité de Saint-Honoré-de-Témiscouata | 4 611,00 \$ |

B

| NOM DU BÉNÉFICIAIRE | MONTANT |
|--|---------------|
| Municipalité de Saint-Hubert-de-Rivière-du-Loup | 6 337,00 \$ |
| Municipalité de Saint-Hugues | 7 785,00 \$ |
| Municipalité de Saint-Ignace-de-Loyola | 1 117,00 \$ |
| Municipalité de Saint-Isidore | 27 115,00 \$ |
| Municipalité de Saint-Isidore-de-Clifton | 2 489,00 \$ |
| Municipalité de Saint-Jacques | 93 445,00 \$ |
| Municipalité de Saint-Jacques-de-Leeds | 2 224,00 \$ |
| Municipalité de Saint-Jacques-le-Mineur | 3 459,00 \$ |
| Municipalité de Saint-Janvier-de-Joly | 1 636,00 \$ |
| Municipalité de Saint-Jean-Baptiste | 15 274,00 \$ |
| Municipalité de Saint-Jean-de-Dieu | 25 120,00 \$ |
| Municipalité de Saint-Jean-de-Matha | 89 198,00 \$ |
| Municipalité de Saint-Jean-Port-Joli | 147 741,00 \$ |
| Municipalité de Saint-Joachim-de-Shefford | 2 115,00 \$ |
| Municipalité de Saint-Joseph-de-Coleraine | 3 897,00 \$ |
| Municipalité de Saint-Joseph-du-Lac | 15 144,00 \$ |
| Municipalité de Saint-Jude | 3 426,00 \$ |
| Municipalité de Saint-Just-de-Bretenières | 3 150,00 \$ |
| Municipalité de Saint-Juste-du-Lac | 4 793,00 \$ |
| Municipalité de Saint-Justin | 3 066,00 \$ |
| Municipalité de Saint-Lambert-de-Lauzon | 34 390,00 \$ |
| Municipalité de Saint-Laurent-de-l'Île-d'Orléans | 2 525,00 \$ |
| Municipalité de Saint-Lazare-de-Bellechasse | 3 790,00 \$ |
| Municipalité de Saint-Léonard-d'Aston | 36 070,00 \$ |
| Municipalité de Saint-Léonard-de-Portneuf | 1 538,00 \$ |
| Municipalité de Saint-Liboire | 15 278,00 \$ |
| Municipalité de Saint-Louis | 1 457,00 \$ |
| Municipalité de Saint-Louis-de-Blandford | 5,00 \$ |
| Municipalité de Saint-Ludger | 2 268,00 \$ |
| Municipalité de Saint-Ludger-de-Milot | 2 107,00 \$ |

B

| NOM DU BÉNÉFICIAIRE | MONTANT |
|--|--------------|
| Municipalité de Saint-Magloire | 3 206,00 \$ |
| Municipalité de Saint-Malo | 1 674,00 \$ |
| Municipalité de Saint-Marcel | 2 250,00 \$ |
| Municipalité de Saint-Marcel-de-Richelieu | 2 102,00 \$ |
| Municipalité de Saint-Marc-sur-Richelieu | 6 720,00 \$ |
| Municipalité de Saint-Mathias-sur-Richelieu | 7 995,00 \$ |
| Municipalité de Saint-Mathieu | 2 571,00 \$ |
| Municipalité de Saint-Mathieu-d'Harricana | 681,00 \$ |
| Municipalité de Saint-Mathieu-du-Parc | 1 318,00 \$ |
| Municipalité de Saint-Maxime-du-Mont-Louis | 21 738,00 \$ |
| Municipalité de Saint-Michel | 5 121,00 \$ |
| Municipalité de Saint-Michel-de-Bellechasse | 10 756,00 \$ |
| Municipalité de Saint-Michel-des-Saints | 30 135,00 \$ |
| Municipalité de Saint-Michel-du-Squatec | 48 336,00 \$ |
| Municipalité de Saint-Modeste | 3 700,00 \$ |
| Municipalité de Saint-Nazaire | 12 083,00 \$ |
| Municipalité de Saint-Nérée-de-Bellechasse | 4 505,00 \$ |
| Municipalité de Saint-Norbert-d'Arthabaska | 2 765,00 \$ |
| Municipalité de Saint-Onésime-d'Ixworth | 1 585,00 \$ |
| Municipalité de Saint-Pacôme | 52 949,00 \$ |
| Municipalité de Saint-Patrice-de-Beaurivage | 4 691,00 \$ |
| Municipalité de Saint-Paul | 7 512,00 \$ |
| Municipalité de Saint-Paul-d'Abbotsford | 7 404,00 \$ |
| Municipalité de Saint-Paul-de-l'Île-aux-Noix | 2 227,00 \$ |
| Municipalité de Saint-Paul-de-Montminy | 19 470,00 \$ |
| Municipalité de Saint-Paulin | 4 777,00 \$ |
| Municipalité de Saint-Philippe | 28 474,00 \$ |
| Municipalité de Saint-Pierre-de-Broughton | 2 621,00 \$ |
| Municipalité de Saint-Pierre-les-Becquets | 47 817,00 \$ |
| Municipalité de Saint-Placide | 3 650,00 \$ |

B

| NOM DU BÉNÉFICIAIRE | MONTANT |
|---|--------------|
| Municipalité de Saint-Polycarpe | 66 286,00 \$ |
| Municipalité de Saint-Prime | 17 504,00 \$ |
| Municipalité de Saint-Prosper | 90 717,00 \$ |
| Municipalité de Saint-Raphaël | 38 286,00 \$ |
| Municipalité de Saint-René-de-Matane | 7 002,00 \$ |
| Municipalité de Saint-Robert | 2 962,00 \$ |
| Municipalité de Saint-Robert-Bellarmin | 2 321,00 \$ |
| Municipalité de Saint-Roch-de-l'Achigan | 60 807,00 \$ |
| Municipalité de Saint-Roch-de-Richelieu | 2 039,00 \$ |
| Municipalité de Saint-Romain | 4 238,00 \$ |
| Municipalité de Saint-Samuel | 995,00 \$ |
| Municipalité de Saint-Sébastien | 1 357,00 \$ |
| Municipalité de Saint-Siméon | 41 155,00 \$ |
| Municipalité de Saint-Simon | 2 103,00 \$ |
| Municipalité de Saint-Stanislas | 4 245,00 \$ |
| Municipalité de Saint-Stanislas-de-Kostka | 1 861,00 \$ |
| Municipalité de Saint-Sylvère | 2 838,00 \$ |
| Municipalité de Saint-Sylvestre | 17 306,00 \$ |
| Municipalité de Saint-Télesphore | 1 379,00 \$ |
| Municipalité de Saint-Théodore-d'Acton | 1 548,00 \$ |
| Municipalité de Saint-Théophile | 1 742,00 \$ |
| Municipalité de Saint-Thomas | 10 396,00 \$ |
| Municipalité de Saint-Thomas-Didyme | 4 805,00 \$ |
| Municipalité de Saint-Tite-des-Caps | 4 263,00 \$ |
| Municipalité de Saint-Ubalde | 3 094,00 \$ |
| Municipalité de Saint-Ulric | 4 688,00 \$ |
| Municipalité de Saint-Urbain-Premier | 3 737,00 \$ |
| Municipalité de Saint-Valère | 2 091,00 \$ |
| Municipalité de Saint-Valérien-de-Milton | 3 988,00 \$ |
| Municipalité de Saint-Vallier | 2 569,00 \$ |

B

| NOM DU BÉNÉFICIAIRE | MONTANT |
|--|---------------|
| Municipalité de Saint-Venant-de-Paquette | 5,00 \$ |
| Municipalité de Saint-Vianney | 1 607,00 \$ |
| Municipalité de Saint-Victor | 12 110,00 \$ |
| Municipalité de Saint-Wenceslas | 4 964,00 \$ |
| Municipalité de Saint-Zacharie | 4 037,00 \$ |
| Municipalité de Saint-Zénon | 1 270,00 \$ |
| Municipalité de Saint-Zotique | 50 277,00 \$ |
| Municipalité de Sayabec | 20 000,00 \$ |
| Municipalité de Scott | 4 671,00 \$ |
| Municipalité de Shannon | 19 811,00 \$ |
| Municipalité de Shawville | 180 395,00 \$ |
| Municipalité de Shigawake | 32,00 \$ |
| Municipalité de Stoke | 7 049,00 \$ |
| Municipalité de Stornoway | 204,00 \$ |
| Municipalité de Taschereau | 2 309,00 \$ |
| Municipalité de Terrasse-Vaudreuil | 12 267,00 \$ |
| Municipalité de Tingwick | 2 360,00 \$ |
| Municipalité de Val-Alain | 2 299,00 \$ |
| Municipalité de Val-Brillant | 4 013,00 \$ |
| Municipalité de Val-des-Bois | 1 168,00 \$ |
| Municipalité de Val-des-Monts | 34 561,00 \$ |
| Municipalité de Vallée-Jonction | 4 836,00 \$ |
| Municipalité de Val-Morin | 13 693,00 \$ |
| Municipalité de Verchères | 18 794,00 \$ |
| Municipalité de Villeroy | 837,00 \$ |
| Municipalité de Waltham | 4,00 \$ |
| Municipalité de Weedon | 104 822,00 \$ |
| Municipalité de Wickham | 3 578,00 \$ |
| Municipalité de Wotton | 15 368,00 \$ |
| Municipalité de Yamachiche | 6 239,00 \$ |

B

| NOM DU BÉNÉFICIAIRE | MONTANT |
|--|---------------|
| Municipalité de Yamaska | 7 934,00 \$ |
| Municipalité d'East Broughton | 28 108,00 \$ |
| Municipalité d'East Hereford | 853,00 \$ |
| Municipalité d'Eastman | 6 312,00 \$ |
| Municipalité d'Entrelacs | 874,00 \$ |
| Municipalité des Bergeronnes | 122 817,00 \$ |
| Municipalité des Cèdres | 16 067,00 \$ |
| Municipalité des Coteaux | 1 734,00 \$ |
| Municipalité des Éboulements | 2 329,00 \$ |
| Municipalité des Escoumins | 114 942,00 \$ |
| Municipalité des Hauteurs | 2 939,00 \$ |
| Municipalité des Îles-de-la-Madeleine | 900 035,00 \$ |
| Municipalité des Méchins | 6 492,00 \$ |
| Municipalité d'Escuminac | 2 630,00 \$ |
| Municipalité d'Esprit-Saint | 1 306,00 \$ |
| Municipalité d'Henryville | 6 389,00 \$ |
| Municipalité d'Inverness | 2 195,00 \$ |
| Municipalité d'Oka | 29 044,00 \$ |
| Municipalité d'Ormstown | 104 777,00 \$ |
| Municipalité d'Otter Lake | 1 456,00 \$ |
| Municipalité du village de la Guadeloupe | 26 027,00 \$ |
| Municipalité du village de Marsoui | 9 008,00 \$ |
| Municipalité du Village de Price | 8 348,00 \$ |
| Municipalité du Village de Roxton Falls | 8 112,00 \$ |
| Municipalité d'Upton | 3 026,00 \$ |
| Municipalité Saint-Denis-de-Brompton | 10 272,00 \$ |
| Municipalité Saint-Patrice-de-Sherrington | 7 860,00 \$ |
| Municipalité Saint-Pierre-de-l'Île-d'Orléans | 28 803,00 \$ |
| Municipalité Stanbridge East | 8,00 \$ |
| Paroisse de Hérouxville | 3 416,00 \$ |

B

| NOM DU BÉNÉFICIAIRE | MONTANT |
|---|--------------|
| Paroisse de La Durantaye | 3 543,00 \$ |
| Paroisse de La Rédemption | 3 612,00 \$ |
| Paroisse de Lac-aux-Sables | 6 357,00 \$ |
| Paroisse de L'Ascension-de-Notre-Seigneur | 5 900,00 \$ |
| Paroisse de Notre-Dame-Auxiliatrice-de-Buckland | 3 969,00 \$ |
| Paroisse de Notre-Dame-de-Lourdes | 1 466,00 \$ |
| Paroisse de Notre-Dame-des-Pins | 2 816,00 \$ |
| Paroisse de Notre-Dame-du-Mont-Carmel | 15 075,00 \$ |
| Paroisse de Packington | 3 304,00 \$ |
| Paroisse de Parisville | 1 608,00 \$ |
| Paroisse de Plessisville | 2 621,00 \$ |
| Paroisse de Ragueneau | 22 750,00 \$ |
| Paroisse de Saint-Adelphe | 3 970,00 \$ |
| Paroisse de Saint-Alexis-des-Monts | 9 077,00 \$ |
| Paroisse de Saint-Antoine-de-l'Isle-aux-Grues | 774,00 \$ |
| Paroisse de Saint-Augustin | 5 497,00 \$ |
| Paroisse de Saint-Augustin-de-Woburn | 2 512,00 \$ |
| Paroisse de Saint-Barnabé | 844,00 \$ |
| Paroisse de Saint-Barthélemy | 5 142,00 \$ |
| Paroisse de Saint-Bernard-de-Lacolle | 2 107,00 \$ |
| Paroisse de Saint-Camille-de-Lellis | 4 509,00 \$ |
| Paroisse de Saint-Charles-Garnier | 1 563,00 \$ |
| Paroisse de Saint-Clément | 1 681,00 \$ |
| Paroisse de Saint-Côme | 1 680,00 \$ |
| Paroisse de Saint-Cyprien | 2 230,00 \$ |
| Paroisse de Saint-Cyrille-de-Lessard | 1 996,00 \$ |
| Paroisse de Saint-Damase | 1 423,00 \$ |
| Paroisse de Saint-Damien | 2 407,00 \$ |
| Paroisse de Saint-Didace | 1 010,00 \$ |
| Paroisse de Saint-Donat | 3 216,00 \$ |

B

| NOM DU BÉNÉFICIAIRE | MONTANT |
|---|--------------|
| Paroisse de Sainte-Anne-de-Sabrevois | 4 781,00 \$ |
| Paroisse de Sainte-Apolline-de-Patton | 2 551,00 \$ |
| Paroisse de Sainte-Brigitte-des-Saults | 1 916,00 \$ |
| Paroisse de Sainte-Cécile-de-Lévrard | 4 776,00 \$ |
| Paroisse de Sainte-Christine | 1 331,00 \$ |
| Paroisse de Saint-Édouard-de-Lotbinière | 2 109,00 \$ |
| Paroisse de Sainte-Françoise | 2 174,00 \$ |
| Paroisse de Sainte-Geneviève-de-Batiscan | 43 575,00 \$ |
| Paroisse de Sainte-Hélène-de-Mancebourg | 1 703,00 \$ |
| Paroisse de Sainte-Hénédine | 23 396,00 \$ |
| Paroisse de Sainte-Irène | 856,00 \$ |
| Paroisse de Sainte-Jeanne-d'Arc | 3 095,00 \$ |
| Paroisse de Saint-Éloi | 2 572,00 \$ |
| Paroisse de Sainte-Louise | 2 660,00 \$ |
| Paroisse de Sainte-Marguerite | 3 414,00 \$ |
| Paroisse de Sainte-Marie-Salomé | 1 807,00 \$ |
| Paroisse de Sainte-Perpétue | 1 967,00 \$ |
| Paroisse de Sainte-Praxède | 9,00 \$ |
| Paroisse de Sainte-Rose-du-Nord | 2 850,00 \$ |
| Paroisse de Sainte-Sophie-de-Lévrard | 6 565,00 \$ |
| Paroisse de Saint-Eugène-de-Ladrière | 808,00 \$ |
| Paroisse de Saint-Eusèbe | 2 119,00 \$ |
| Paroisse de Saint-Fabien | 4 154,00 \$ |
| Paroisse de Saint-Fabien-de-Panet | 34 056,00 \$ |
| Paroisse de Saint-Frédéric | 11 088,00 \$ |
| Paroisse de Saint-Gilles | 11 299,00 \$ |
| Paroisse de Saint-Hilarion | 3 402,00 \$ |
| Paroisse de Saint-Irénée | 1 877,00 \$ |
| Paroisse de Saint-Jacques-le-Majeur-de-Wolfestown | 8,00 \$ |
| Paroisse de Saint-Joachim | 2 901,00 \$ |

B

| NOM DU BÉNÉFICIAIRE | MONTANT |
|---|--------------|
| Paroisse de Saint-Joseph-de-Kamouraska | 953,00 \$ |
| Paroisse de Saint-Joseph-de-Lepage | 24 277,00 \$ |
| Paroisse de Saint-Léandre | 1 707,00 \$ |
| Paroisse de Saint-Liguori | 15 108,00 \$ |
| Paroisse de Saint-Louis-de-Gonzague | 3 114,00 \$ |
| Paroisse de Saint-Louis-du-Ha! Ha! | 29 164,00 \$ |
| Paroisse de Saint-Majorique-de-Grantham | 4 463,00 \$ |
| Paroisse de Saint-Malachie | 2 542,00 \$ |
| Paroisse de Saint-Marc-du-Lac-Long | 2 173,00 \$ |
| Paroisse de Saint-Martin | 50 994,00 \$ |
| Paroisse de Saint-Mathieu-de-Rioux | 1 382,00 \$ |
| Paroisse de Saint-Maurice | 9 181,00 \$ |
| Paroisse de Saint-Narcisse | 27 170,00 \$ |
| Paroisse de Saint-Narcisse-de-Beaurivage | 1 974,00 \$ |
| Paroisse de Saint-Nazaire-d'Acton | 1 967,00 \$ |
| Paroisse de Saint-Norbert | 2 209,00 \$ |
| Paroisse de Saint-Octave-de-Métis | 1 232,00 \$ |
| Paroisse de Saint-Odilon-de-Cranbourne | 4 118,00 \$ |
| Paroisse de Saint-Paul-de-la-Croix | 1 664,00 \$ |
| Paroisse de Saint-Philémon | 2 645,00 \$ |
| Paroisse de Saint-Philippe-de-Néri | 2 575,00 \$ |
| Paroisse de Saint-Pierre-Baptiste | 1 543,00 \$ |
| Paroisse de Saint-Pierre-de-la-Rivière-du-Sud | 5 526,00 \$ |
| Paroisse de Saint-Roch-des-Aulnaies | 2 289,00 \$ |
| Paroisse de Saint-Rosaire | 1 260,00 \$ |
| Paroisse de Saints-Anges | 2 139,00 \$ |
| Paroisse de Saint-Siméon | 3 453,00 \$ |
| Paroisse de Saint-Simon | 1 915,00 \$ |
| Paroisse de Saint-Tharcisius | 1 985,00 \$ |
| Paroisse de Saint-Urbain | 4 441,00 \$ |

B

| NOM DU BÉNÉFICIAIRE | MONTANT |
|--|-----------------|
| Paroisse de Saint-Valérien | 1 739,00 \$ |
| Village d'Ayer's Cliff | 18 840,00 \$ |
| Village de Baie-Trinité | 43 234,00 \$ |
| Village de Chute-aux-Outardes | 32 055,00 \$ |
| Village de Fort-Coulonge | 25 744,00 \$ |
| Village de Godbout | 3 603,00 \$ |
| Village de Grenville | 23 604,00 \$ |
| Village de Hébertville-Station | 11 291,00 \$ |
| Village de Hemmingford | 12 933,00 \$ |
| Village de Laurier-Station | 60 452,00 \$ |
| Village de Lawrenceville | 874,00 \$ |
| Village de Massueville | 4 741,00 \$ |
| Village de North Hatley | 4 493,00 \$ |
| Village de Notre-Dame-du-Bon-Conseil | 26 195,00 \$ |
| Village de Pointe-aux-Outardes | 6 995,00 \$ |
| Village de Pointe-Lebel | 14 770,00 \$ |
| Village de Saint-André-du-Lac-Saint-Jean | 7 377,00 \$ |
| Village de Saint-Célestin | 56 117,00 \$ |
| Village de Sainte-Jeanne-d'Arc | 3 245,00 \$ |
| Village de Sainte-Madeleine | 14 670,00 \$ |
| Village de Saint-Noël | 2 932,00 \$ |
| Village de Senneville | 94 795,00 \$ |
| Village de Tadoussac | 9 713,00 \$ |
| Village de Tring-Jonction | 3 887,00 \$ |
| Village de Val-David | 18 713,00 \$ |
| Ville d'Acton Vale | 182 063,00 \$ |
| Ville d'Alma | 1 162 039,00 \$ |
| Ville d'Amos | 686 429,00 \$ |
| Ville d'Amqui | 254 999,00 \$ |
| Ville d'Asbestos | 277 175,00 \$ |

B

| NOM DU BÉNÉFICIAIRE | MONTANT |
|-----------------------------|-----------------|
| Ville de Baie-Comeau | 1 331 895,00 \$ |
| Ville de Baie-D'Urfé | 49 770,00 \$ |
| Ville de Baie-Saint-Paul | 436 600,00 \$ |
| Ville de Beaconsfield | 318 167,00 \$ |
| Ville de Beauceville | 321 237,00 \$ |
| Ville de Beauharnois | 174 470,00 \$ |
| Ville de Beaupré | 274 357,00 \$ |
| Ville de Bécancour | 31 458,00 \$ |
| Ville de Bedford | 121 614,00 \$ |
| Ville de Belleterre | 1 739,00 \$ |
| Ville de Beloeil | 418 485,00 \$ |
| Ville de Berthierville | 87 928,00 \$ |
| Ville de Blainville | 265 394,00 \$ |
| Ville de Boisbriand | 243 663,00 \$ |
| Ville de Bois-des-Filion | 62 472,00 \$ |
| Ville de Bonaventure | 81 681,00 \$ |
| Ville de Boucherville | 224 303,00 \$ |
| Ville de Bromont | 372 054,00 \$ |
| Ville de Brossard | 368 674,00 \$ |
| Ville de Brownsburg-Chatham | 17 802,00 \$ |
| Ville de Candiac | 115 984,00 \$ |
| Ville de Cap-Chat | 112 525,00 \$ |
| Ville de Cap-Santé | 8 435,00 \$ |
| Ville de Carignan | 51 824,00 \$ |
| Ville de Carleton-sur-Mer | 146 628,00 \$ |
| Ville de Causapscal | 58 638,00 \$ |
| Ville de Chambly | 341 654,00 \$ |
| Ville de Chandler | 494 597,00 \$ |
| Ville de Chapais | 75 808,00 \$ |
| Ville de Charlemagne | 23 805,00 \$ |

B

| NOM DU BÉNÉFICIAIRE | MONTANT |
|------------------------------|-----------------|
| Ville de Châteauguay | 1 946 229,00 \$ |
| Ville de Château-Richer | 7 220,00 \$ |
| Ville de Chibougamau | 384 264,00 \$ |
| Ville de Clermont | 73 600,00 \$ |
| Ville de Coaticook | 226 419,00 \$ |
| Ville de Contrecoeur | 103 714,00 \$ |
| Ville de Cookshire-Eaton | 22 133,00 \$ |
| Ville de Coteau-du-Lac | 59 821,00 \$ |
| Ville de Côte-Saint-Luc | 858 428,00 \$ |
| Ville de Cowansville | 588 044,00 \$ |
| Ville de Danville | 17 302,00 \$ |
| Ville de Daveluyville | 25 359,00 \$ |
| Ville de Dégelis | 84 233,00 \$ |
| Ville de Delson | 48 305,00 \$ |
| Ville de Desbiens | 4 168,00 \$ |
| Ville de Deux-Montagnes | 178 629,00 \$ |
| Ville de Disraeli | 122 583,00 \$ |
| Ville de Dolbeau-Mistassini | 760 144,00 \$ |
| Ville de Dollard-des-Ormeaux | 308 705,00 \$ |
| Ville de Donnacona | 254 792,00 \$ |
| Ville de Dorval | 312 037,00 \$ |
| Ville de Drummondville | 1 902 541,00 \$ |
| Ville de Dunham | 4 263,00 \$ |
| Ville de Duparquet | 2 947,00 \$ |
| Ville de Farnham | 197 222,00 \$ |
| Ville de Fermont | 111 776,00 \$ |
| Ville de Forestville | 157 449,00 \$ |
| Ville de Gaspé | 904 476,00 \$ |
| Ville de Gatineau | 7 826 665,00 \$ |
| Ville de Gracefield | 27 172,00 \$ |

B

| NOM DU BÉNÉFICIAIRE | MONTANT |
|------------------------------|-----------------|
| Ville de Granby | 959 019,00 \$ |
| Ville de Grande-Rivière | 164 608,00 \$ |
| Ville de Hampstead | 35 704,00 \$ |
| Ville de Hudson | 46 974,00 \$ |
| Ville de Huntingdon | 110 944,00 \$ |
| Ville de Joliette | 993 670,00 \$ |
| Ville de Kingsey Falls | 6 558,00 \$ |
| Ville de Kirkland | 135 917,00 \$ |
| Ville de La Malbaie | 425 171,00 \$ |
| Ville de La Pocatière | 709 904,00 \$ |
| Ville de La Prairie | 286 715,00 \$ |
| Ville de La Sarre | 339 115,00 \$ |
| Ville de La Tuque | 634 872,00 \$ |
| Ville de Lac-Brome | 19 328,00 \$ |
| Ville de Lachute | 523 133,00 \$ |
| Ville de Lac-Mégantic | 405 844,00 \$ |
| Ville de L'Ancienne-Lorette | 118 299,00 \$ |
| Ville de L'Assomption | 697 028,00 \$ |
| Ville de Laval | 6 956 018,00 \$ |
| Ville de Lavaltrie | 87 973,00 \$ |
| Ville de Lebel-sur-Quévillon | 87 643,00 \$ |
| Ville de L'Épiphanie | 36 995,00 \$ |
| Ville de Léry | 469,00 \$ |
| Ville de Lévis | 3 343 957,00 \$ |
| Ville de L'Île-Perrot | 171 701,00 \$ |
| Ville de Longueuil | 6 724 419,00 \$ |
| Ville de Lorraine | 65 240,00 \$ |
| Ville de Louiseville | 454 519,00 \$ |
| Ville de Macamic | 174 177,00 \$ |
| Ville de Magog | 593 872,00 \$ |

B

| NOM DU BÉNÉFICIAIRE | MONTANT |
|---|-------------------|
| Ville de Malartic | 468 837,00 \$ |
| Ville de Maniwaki | 350 778,00 \$ |
| Ville de Marieville | 178 506,00 \$ |
| Ville de Mascouche | 324 381,00 \$ |
| Ville de Matagami | 190 022,00 \$ |
| Ville de Matane | 946 520,00 \$ |
| Ville de Mercier | 51 106,00 \$ |
| Ville de Métabetchouan -Lac-à-la-Croix | 170 874,00 \$ |
| Ville de Métis-sur-Mer | 4 764,00 \$ |
| Ville de Mirabel | 212 838,00 \$ |
| Ville de Mont-Joli | 726 684,00 \$ |
| Ville de Mont-Laurier | 551 918,00 \$ |
| Ville de Montmagny | 720 075,00 \$ |
| Ville de Montréal | 110 316 197,00 \$ |
| Ville de Montréal-Est | 9 304,00 \$ |
| Ville de Montréal-Ouest | 84 744,00 \$ |
| Ville de Mont-Royal | 195 723,00 \$ |
| Ville de Mont-Saint-Hilaire | 350 043,00 \$ |
| Ville de Mont-Tremblant | 53 540,00 \$ |
| Ville de Mont-Tremblant (Agglomération) | 45 965,00 \$ |
| Ville de Murdochville | 24 524,00 \$ |
| Ville de Neuville | 16 087,00 \$ |
| Ville de New Richmond | 29 143,00 \$ |
| Ville de Nicolet | 22 628,00 \$ |
| Ville de Normandin | 132 448,00 \$ |
| Ville de Notre-Dame-de-l'Île-Perrot | 41 955,00 \$ |
| Ville de Notre-Dame-des-Prairies | 17 651,00 \$ |
| Ville de Paspébiac | 149 609,00 \$ |
| Ville de Percé | 26 372,00 \$ |
| Ville de Pincourt | 122 531,00 \$ |

B

| NOM DU BÉNÉFICIAIRE | MONTANT |
|--|------------------|
| Ville de Plessisville | 224 466,00 \$ |
| Ville de Pohénégamook | 89 641,00 \$ |
| Ville de Pointe-Claire | 1 016 293,00 \$ |
| Ville de Pont-Rouge | 117 341,00 \$ |
| Ville de Port-Cartier | 257 630,00 \$ |
| Ville de Portneuf | 7 374,00 \$ |
| Ville de Prévost | 57 707,00 \$ |
| Ville de Princeville | 32 077,00 \$ |
| Ville de Québec | 38 704 524,00 \$ |
| Ville de Repentigny | 1 347 110,00 \$ |
| Ville de Richelieu | 51 563,00 \$ |
| Ville de Richmond | 123 198,00 \$ |
| Ville de Rimouski | 3 338 162,00 \$ |
| Ville de Rivière-du-Loup | 1 178 892,00 \$ |
| Ville de Rivière-Rouge | 527 914,00 \$ |
| Ville de Roberval | 1 095 509,00 \$ |
| Ville de Rosemère | 225 901,00 \$ |
| Ville de Rouyn-Noranda | 1 953 699,00 \$ |
| Ville de Saguenay | 7 877 205,00 \$ |
| Ville de Saint-Augustin-de-Desmaures | 905 390,00 \$ |
| Ville de Saint-Basile | 3 770,00 \$ |
| Ville de Saint-Basile-le-Grand | 66 573,00 \$ |
| Ville de Saint-Bruno-de-Montarville | 293 363,00 \$ |
| Ville de Saint-Césaire | 57 310,00 \$ |
| Ville de Saint-Colomban | 56 631,00 \$ |
| Ville de Saint-Constant | 144 790,00 \$ |
| Ville de Sainte-Adèle | 221 142,00 \$ |
| Ville de Sainte-Agathe-des-Monts | 488 346,00 \$ |
| Ville de Sainte-Agathe-des-Monts (Agglomération) | 211 436,00 \$ |
| Ville de Sainte-Anne-de-Beaupré | 3 957,00 \$ |

B

| NOM DU BÉNÉFICIAIRE | MONTANT |
|---|-----------------|
| Ville de Sainte-Anne-de-Bellevue | 1 973 713,00 \$ |
| Ville de Sainte-Anne-des-Monts | 515 394,00 \$ |
| Ville de Sainte-Anne-des-Plaines | 103 937,00 \$ |
| Ville de Sainte-Brigitte-de-Laval | 15 260,00 \$ |
| Ville de Sainte-Catherine | 255 698,00 \$ |
| Ville de Sainte-Catherine-de-la-Jacques-Cartier | 55 225,00 \$ |
| Ville de Sainte-Julie | 241 116,00 \$ |
| Ville de Sainte-Marguerite-du-Lac-Masson | 5 442,00 \$ |
| Ville de Sainte-Marie | 301 998,00 \$ |
| Ville de Sainte-Marthe-sur-le-Lac | 117 135,00 \$ |
| Ville de Sainte-Thérèse | 1 435 275,00 \$ |
| Ville de Saint-Eustache | 732 900,00 \$ |
| Ville de Saint-Félicien | 447 320,00 \$ |
| Ville de Saint-Gabriel | 80 307,00 \$ |
| Ville de Saint-Georges | 1 372 245,00 \$ |
| Ville de Saint-Hyacinthe | 3 244 200,00 \$ |
| Ville de Saint-Jean-sur-Richelieu | 1 695 415,00 \$ |
| Ville de Saint-Jérôme | 2 400 500,00 \$ |
| Ville de Saint-Joseph-de-Beauce | 89 889,00 \$ |
| Ville de Saint-Joseph-de-Sorel | 12 450,00 \$ |
| Ville de Saint-Lambert | 588 289,00 \$ |
| Ville de Saint-Lazare | 100 274,00 \$ |
| Ville de Saint-Lin-Laurentides | 149 251,00 \$ |
| Ville de Saint-Marc-des-Carrières | 133 197,00 \$ |
| Ville de Saint-Ours | 4 309,00 \$ |
| Ville de Saint-Pamphile | 74 570,00 \$ |
| Ville de Saint-Pascal | 113 142,00 \$ |
| Ville de Saint-Pie | 20 564,00 \$ |
| Ville de Saint-Raymond | 207 185,00 \$ |
| Ville de Saint-Rémi | 77 049,00 \$ |

B

| NOM DU BÉNÉFICIAIRE | MONTANT |
|-----------------------------------|------------------|
| Ville de Saint-Sauveur | 10 306,00 \$ |
| Ville de Saint-Tite | 108 971,00 \$ |
| Ville de Salaberry-de-Valleyfield | 1 660 350,00 \$ |
| Ville de Schefferville | 10 161,00 \$ |
| Ville de Scotstown | 3 253,00 \$ |
| Ville de Senneterre | 125 114,00 \$ |
| Ville de Sept-Îles | 870 253,00 \$ |
| Ville de Shawinigan | 2 053 203,00 \$ |
| Ville de Sherbrooke | 13 963 523,00 \$ |
| Ville de Sorel-Tracy | 1 399 648,00 \$ |
| Ville de Stanstead | 56 682,00 \$ |
| Ville de Sutton | 40 014,00 \$ |
| Ville de Témiscaming | 89 470,00 \$ |
| Ville de Témiscouata-sur-le-Lac | 224 934,00 \$ |
| Ville de Terrebonne | 2 879 706,00 \$ |
| Ville de Thetford Mines | 1 433 827,00 \$ |
| Ville de Thurso | 20 246,00 \$ |
| Ville de Trois-Pistoles | 277 418,00 \$ |
| Ville de Trois-Rivières | 8 034 570,00 \$ |
| Ville de Valcourt | 78 399,00 \$ |
| Ville de Val-d'Or | 796 948,00 \$ |
| Ville de Varennes | 348 242,00 \$ |
| Ville de Vaudreuil-Dorion | 342 907,00 \$ |
| Ville de Victoriaville | 1 576 207,00 \$ |
| Ville de Ville-Marie | 128 169,00 \$ |
| Ville de Warwick | 77 588,00 \$ |
| Ville de Waterloo | 95 758,00 \$ |
| Ville de Waterville | 31 234,00 \$ |
| Ville de Westmount | 2 251 147,00 \$ |
| Ville de Windsor | 145 404,00 \$ |

B

| NOM DU BÉNÉFICIAIRE | MONTANT |
|---------------------------------|--------------------------|
| Ville d'East Angus | 101 653,00 \$ |
| Ville d'Otterburn Park | 42 659,00 \$ |
| Total au 28 février 2015 | 296 842 928,02 \$ |

PAIEMENT TENANT LIEU DE TAXES À L'ÉGARD DES IMMEUBLES DU GOUVERNEMENT DU QUÉBEC
EXERCICE FINANCIER 2014-2015

C

| NOM DU BÉNÉFICIAIRE | MONTANT |
|--|--------------|
| Canton d'Amherst | 120,00 \$ |
| Canton de Cloridorme | 1 967,00 \$ |
| Canton de Godmanchester | 908,00 \$ |
| Canton de Hatley | 4 940,00 \$ |
| Canton de Havelock | 602,00 \$ |
| Canton de Potton | 1 417,00 \$ |
| Canton de Ristigouche-Partie-Sud-Est | 288,00 \$ |
| Canton de Sainte-Edwidge-de-Clifton | 662,00 \$ |
| Canton de Shefford | 18 538,00 \$ |
| Canton de Stratford | 649,00 \$ |
| Canton de Trécesson | 20 745,00 \$ |
| Canton d'Orford | 75 996,00 \$ |
| Cantons-Unis de Stoneham-et-Tewkesbury | 16 196,00 \$ |
| Gouvernement régional d'Eeyou-Istchee Baie-James | 71 495,00 \$ |
| M.R.C. d'Antoine-Labelle | 49 191,00 \$ |
| M.R.C. de Charlevoix | 11 915,00 \$ |
| M.R.C. de Charlevoix-Est | 4 427,00 \$ |
| M.R.C. de La Côte-de-Beaupré | 1 544,00 \$ |
| M.R.C. de La Côte-de-Gaspé | 802,00 \$ |
| M.R.C. de La Haute-Côte-Nord | 2 306,00 \$ |
| M.R.C. de La Haute-Gaspésie | 43 780,00 \$ |
| M.R.C. de La Jacques-Cartier | 41 395,00 \$ |
| M.R.C. de La Matanie | 227,00 \$ |
| M.R.C. de La Matapédia | 777,00 \$ |
| M.R.C. de Manicouagan | 247,00 \$ |
| M.R.C. de Mékinac | 2 631,00 \$ |
| M.R.C. de Pontiac | 1 005,00 \$ |

C

| NOM DU BÉNÉFICIAIRE | MONTANT |
|---|--------------|
| M.R.C. de Portneuf | 8 722,00 \$ |
| M.R.C. de Témiscamingue | 4 000,00 \$ |
| M.R.C. du Fjord-du-Saguenay | 9 327,00 \$ |
| Municipalité d'Adstock | 24 463,00 \$ |
| Municipalité d'Ascot Corner | 1 872,00 \$ |
| Municipalité d'Aston-Jonction | 346,00 \$ |
| Municipalité d'Austin | 86,00 \$ |
| Municipalité de Baie-du-Febvre | 51,00 \$ |
| Municipalité de Batiscan | 2 353,00 \$ |
| Municipalité de Beaumont | 280,00 \$ |
| Municipalité de Bégin | 425,00 \$ |
| Municipalité de Blanc-Sablon | 4 367,00 \$ |
| Municipalité de Bolton-Ouest | 76,00 \$ |
| Municipalité de Bonne-Espérance | 222,00 \$ |
| Municipalité de Brigham | 308,00 \$ |
| Municipalité de Cacouna | 952,00 \$ |
| Municipalité de Caplan | 4 072,00 \$ |
| Municipalité de Cap-Saint-Ignace | 2 445,00 \$ |
| Municipalité de Cascapédia-Saint-Jules | 48,00 \$ |
| Municipalité de Champlain | 2 505,00 \$ |
| Municipalité de Chelsea | 17 586,00 \$ |
| Municipalité de Chesterville | 603,00 \$ |
| Municipalité de Compton | 66,00 \$ |
| Municipalité de Côte-Nord-du-Golfe-du-Saint-Laurent | 72 084,00 \$ |
| Municipalité de Deschambault-Grondines | 42 980,00 \$ |
| Municipalité de Ferme-Neuve | 2 536,00 \$ |
| Municipalité de Frampton | 2 213,00 \$ |
| Municipalité de Grenville-sur-la-Rouge | 4 596,00 \$ |
| Municipalité de Gros-Mécatina | 8 497,00 \$ |

C

| NOM DU BÉNÉFICIAIRE | MONTANT |
|---|--------------|
| Municipalité de Havre-Saint-Pierre | 7 146,00 \$ |
| Municipalité de Howick | 2 510,00 \$ |
| Municipalité de Kipawa | 22 937,00 \$ |
| Municipalité de la Macaza | 2 806,00 \$ |
| Municipalité de la paroisse de Notre-Dame-des-Sept-Douleurs | 836,00 \$ |
| Municipalité de la paroisse de Saint-Anaclet-de-Lessard | 190,00 \$ |
| Municipalité de la paroisse de Saint-Damien-de-Buckland | 6,00 \$ |
| Municipalité de la paroisse de Saint-Étienne-des-Grès | 200,00 \$ |
| Municipalité de la paroisse de Saint-Isidore | 27 275,00 \$ |
| Municipalité de la paroisse de Saint-Léon-le-Grand | 14,00 \$ |
| Municipalité de la paroisse de Saint-Narcisse-de-Rimouski | 5 360,00 \$ |
| Municipalité de la paroisse de Saint-Séverin | 476,00 \$ |
| Municipalité de la paroisse de Saint-Sulpice | 477,00 \$ |
| Municipalité de La Patrie | 1 544,00 \$ |
| Municipalité de La Pêche | 1 383,00 \$ |
| Municipalité de Lac-au-Saumon | 76,00 \$ |
| Municipalité de Lac-des-Écorces | 11 455,00 \$ |
| Municipalité de Lac-Etchemin | 1 184,00 \$ |
| Municipalité de Lacolle | 172,00 \$ |
| Municipalité de Lac-Supérieur | 30 779,00 \$ |
| Municipalité de L'Ange-Gardien | 608,00 \$ |
| Municipalité de L'Anse-Saint-Jean | 1 312,00 \$ |
| Municipalité de L'Ascension | 1 051,00 \$ |
| Municipalité de L'Avenir | 2 126,00 \$ |
| Municipalité de Lejeune | 785,00 \$ |
| Municipalité de L'Île-d'Anticosti | 73 506,00 \$ |
| Municipalité de L'Isle-aux-Coudres | 1 424,00 \$ |
| Municipalité de L'Islet | 985,00 \$ |
| Municipalité de L'Isle-Verte | 1 467,00 \$ |

C

| NOM DU BÉNÉFICIAIRE | MONTANT |
|---|---------------|
| Municipalité de Longue-Rive | 4 682,00 \$ |
| Municipalité de Mandeville | 892,00 \$ |
| Municipalité de Maria | 219,00 \$ |
| Municipalité de Maskinongé | 19 765,00 \$ |
| Municipalité de Matapédia | 14 010,00 \$ |
| Municipalité de Morin-Heights | 627,00 \$ |
| Municipalité de Notre-Dame-de-Lorette | 577,00 \$ |
| Municipalité de Notre-Dame-des-Bois | 1 486,00 \$ |
| Municipalité de Notre-Dame-du-Laus | 2 304,00 \$ |
| Municipalité de Notre-Dame-du-Portage | 4 607,00 \$ |
| Municipalité de Nouvelle | 71 748,00 \$ |
| Municipalité de Noyan | 60,00 \$ |
| Municipalité de Papineauville | 1 842,00 \$ |
| Municipalité de Petite-Rivière-Saint-François | 2 602,00 \$ |
| Municipalité de Petit-Saguenay | 4 019,00 \$ |
| Municipalité de Pierreville | 2 219,00 \$ |
| Municipalité de Pike River | 1 972,00 \$ |
| Municipalité de Plaisance | 34 789,00 \$ |
| Municipalité de Pointe-à-la-Croix | 4 658,00 \$ |
| Municipalité de Port-Daniel-Gascons | 147,00 \$ |
| Municipalité de Racine | 3 410,00 \$ |
| Municipalité de Rigaud | 940,00 \$ |
| Municipalité de Rivière-à-Pierre | 1 129,00 \$ |
| Municipalité de Rivière-au-Tonnerre | 2 591,00 \$ |
| Municipalité de Rivière-Éternité | 31 265,00 \$ |
| Municipalité de Roxton Pond | 135 449,00 \$ |
| Municipalité de Sacré-Coeur | 23 618,00 \$ |
| Municipalité de Saint-Alexandre-de-Kamouraska | 530,00 \$ |
| Municipalité de Saint-Alphonse de-Granby | 346,00 \$ |

C

| NOM DU BÉNÉFICIAIRE | MONTANT |
|--|--------------|
| Municipalité de Saint-Ambroise | 42,00 \$ |
| Municipalité de Saint-André-d'Argenteuil | 147,00 \$ |
| Municipalité de Saint-Anicet | 196,00 \$ |
| Municipalité de Saint-Anselme | 490,00 \$ |
| Municipalité de Saint-Antonin | 511,00 \$ |
| Municipalité de Saint-Augustin | 19 802,00 \$ |
| Municipalité de Saint-Benjamin | 1 747,00 \$ |
| Municipalité de Saint-Boniface | 617,00 \$ |
| Municipalité de Saint-Bruno-de-Guigues | 20 718,00 \$ |
| Municipalité de Saint-Célestin | 3 235,00 \$ |
| Municipalité de Saint-Charles-Borromée | 487,00 \$ |
| Municipalité de Saint-Cuthbert | 7,00 \$ |
| Municipalité de Saint-Cyprien | 65,00 \$ |
| Municipalité de Sainte-Anne-de-la-Pérade | 2 099,00 \$ |
| Municipalité de Sainte-Anne-de-Sorel | 189,00 \$ |
| Municipalité de Sainte-Anne-du-Lac | 1 633,00 \$ |
| Municipalité de Sainte-Barbe | 85,00 \$ |
| Municipalité de Sainte-Eulalie | 3 870,00 \$ |
| Municipalité de Sainte-Geneviève-de-Berthier | 58 887,00 \$ |
| Municipalité de Sainte-Hedwidge | 1 467,00 \$ |
| Municipalité de Sainte-Hélène-de-Bagot | 283,00 \$ |
| Municipalité de Saint-Élie-de-Caxton | 80,00 \$ |
| Municipalité de Sainte-Luce | 16 499,00 \$ |
| Municipalité de Sainte-Madeleine-de-la-Rivière-Madeleine | 1 536,00 \$ |
| Municipalité de Saint-Épiphanie | 91,00 \$ |
| Municipalité de Sainte-Rose-de-Watford | 951,00 \$ |
| Municipalité de Sainte-Sophie | 26,00 \$ |
| Municipalité de Sainte-Thérèse-de-Gaspé | 146,00 \$ |
| Municipalité de Saint-Étienne-de-Beauharnois | 87,00 \$ |

C

| NOM DU BÉNÉFICIAIRE | MONTANT |
|---|---------------|
| Municipalité de Saint-Faustin-Lac-Carré | 9 249,00 \$ |
| Municipalité de Saint-Félix-d'Otis | 1 619,00 \$ |
| Municipalité de Saint-Ferdinand | 1 407,00 \$ |
| Municipalité de Saint-François-du-Lac | 2 013,00 \$ |
| Municipalité de Saint-Fulgence | 946,00 \$ |
| Municipalité de Saint-Gabriel-de-Rimouski | 170,00 \$ |
| Municipalité de Saint-Gabriel-de-Valcartier | 269,00 \$ |
| Municipalité de Saint-Germain-de-Grantham | 46,00 \$ |
| Municipalité de Saint-Guillaume | 468,00 \$ |
| Municipalité de Saint-Henri | 394,00 \$ |
| Municipalité de Saint-Henri-de-Taillon | 29 266,00 \$ |
| Municipalité de Saint-Herménégilde | 234,00 \$ |
| Municipalité de Saint-Honoré | 111 726,00 \$ |
| Municipalité de Saint-Hugues | 1 318,00 \$ |
| Municipalité de Saint-Isidore | 2 348,00 \$ |
| Municipalité de Saint-Jacques | 96,00 \$ |
| Municipalité de Saint-Jacques-le-Mineur | 473,00 \$ |
| Municipalité de Saint-Jean-Port-Joli | 1 343,00 \$ |
| Municipalité de Saint-Joachim-de-Shefford | 3 022,00 \$ |
| Municipalité de Saint-Joseph-de-Coleraine | 2 235,00 \$ |
| Municipalité de Saint-Joseph-des-Érables | 734,00 \$ |
| Municipalité de Saint-Justin | 6 803,00 \$ |
| Municipalité de Saint-Lambert-de-Lauzon | 12 919,00 \$ |
| Municipalité de Saint-Léonard-d'Aston | 449,00 \$ |
| Municipalité de Saint-Liboire | 418,00 \$ |
| Municipalité de Saint-Louis-de-Blandford | 418,00 \$ |
| Municipalité de Saint-Luc-de-Vincennes | 867,00 \$ |
| Municipalité de Saint-Mathias-sur-Richelieu | 569,00 \$ |
| Municipalité de Saint-Mathieu-de-Beloeil | 374,00 \$ |

C

| NOM DU BÉNÉFICIAIRE | MONTANT |
|---|--------------|
| Municipalité de Saint-Maxime-du-Mont-Louis | 24 268,00 \$ |
| Municipalité de Saint-Michel-de-Bellechasse | 11 771,00 \$ |
| Municipalité de Saint-Michel-des-Saints | 927,00 \$ |
| Municipalité de Saint-Michel-du-Squatec | 10 281,00 \$ |
| Municipalité de Saint-Modeste | 87 985,00 \$ |
| Municipalité de Saint-Paul | 203,00 \$ |
| Municipalité de Saint-Philippe | 103,00 \$ |
| Municipalité de Saint-Prime | 94,00 \$ |
| Municipalité de Saint-Roch-de-l'Achigan | 218,00 \$ |
| Municipalité de Saint-Roch-de-Richelieu | 101,00 \$ |
| Municipalité de Saint-Roch-Ouest | 2 089,00 \$ |
| Municipalité de Saint-Samuel | 358,00 \$ |
| Municipalité de Saint-Siméon | 4 714,00 \$ |
| Municipalité de Saint-Simon | 155,00 \$ |
| Municipalité de Saint-Théophile | 1 832,00 \$ |
| Municipalité de Saint-Thomas | 189,00 \$ |
| Municipalité de Saint-Ubalde | 138,00 \$ |
| Municipalité de Saint-Vallier | 1 273,00 \$ |
| Municipalité de Scott | 5 461,00 \$ |
| Municipalité de Stanstead-Est | 430,00 \$ |
| Municipalité de Taschereau | 3 305,00 \$ |
| Municipalité de Trois-Rives | 2 719,00 \$ |
| Municipalité de Val-Brillant | 840,00 \$ |
| Municipalité de Val-des-Monts | 1 986,00 \$ |
| Municipalité de Vallée-Jonction | 10 580,00 \$ |
| Municipalité de Verchères | 100,00 \$ |
| Municipalité de Weedon | 17 830,00 \$ |
| Municipalité de Yamachiche | 466,00 \$ |
| Municipalité d'East Farnham | 137,00 \$ |

C

| NOM DU BÉNÉFICIAIRE | MONTANT |
|---|--------------|
| Municipalité d'East Hereford | 53,00 \$ |
| Municipalité des Cèdres | 8 046,00 \$ |
| Municipalité des Éboulements | 4 094,00 \$ |
| Municipalité des Escoumins | 1 227,00 \$ |
| Municipalité des Îles-de-la-Madeleine | 99 837,00 \$ |
| Municipalité d'Escuminac | 464,00 \$ |
| Municipalité d'Oka | 84 995,00 \$ |
| Municipalité d'Ormstown | 2 199,00 \$ |
| Municipalité du Village de Price | 119,00 \$ |
| Municipalité d'Upton | 23,00 \$ |
| Municipalité La Bostonnais | 4 869,00 \$ |
| Municipalité Saint-Patrice-de-Sherrington | 1 082,00 \$ |
| Paroisse de Hérouxville | 201,00 \$ |
| Paroisse de La Durantaye | 28,00 \$ |
| Paroisse de Notre-Dame-des-Pins | 1 374,00 \$ |
| Paroisse de Notre-Dame-du-Bon-Conseil | 56,00 \$ |
| Paroisse de Notre-Dame-du-Mont-Carmel | 1 375,00 \$ |
| Paroisse de Saint-Augustin-de-Woburn | 3 722,00 \$ |
| Paroisse de Saint-Bernard-de-Lacolle | 1 107,00 \$ |
| Paroisse de Sainte-Anne-de-la-Pocatière | 138,00 \$ |
| Paroisse de Sainte-Geneviève-de-Batiscan | 7 453,00 \$ |
| Paroisse de Sainte-Hénédine | 1 482,00 \$ |
| Paroisse de Sainte-Marie-Madeleine | 1 759,00 \$ |
| Paroisse de Sainte-Praxède | 15 717,00 \$ |
| Paroisse de Saint-Eugène-de-Ladrière | 6 843,00 \$ |
| Paroisse de Saint-Frédéric | 1 167,00 \$ |
| Paroisse de Saint-Gérard-Majella | 62,00 \$ |
| Paroisse de Saint-Joseph-de-Lepage | 968,00 \$ |
| Paroisse de Saint-Louis-du-Ha! Ha! | 1 221,00 \$ |

C

| NOM DU BÉNÉFICIAIRE | MONTANT |
|---|-----------------|
| Paroisse de Saint-Marcellin | 1 105,00 \$ |
| Paroisse de Saint-Maurice | 510,00 \$ |
| Paroisse de Saint-Odilon-de-Cranbourne | 144,00 \$ |
| Paroisse de Saint-Philippe-de-Néri | 10 392,00 \$ |
| Paroisse de Saint-Pierre-de-la-Rivière-du-Sud | 52,00 \$ |
| Paroisse de Saint-Roch-des-Aulnaies | 30,00 \$ |
| Paroisse de Saints-Anges | 23,00 \$ |
| Paroisse de Saint-Siméon | 162,00 \$ |
| Village d'Angliers | 13 204,00 \$ |
| Village de Chute-aux-Outardes | 1 045,00 \$ |
| Village de Godbout | 121,00 \$ |
| Village de Grandes-Piles | 21 729,00 \$ |
| Village de Mont-Saint-Pierre | 532,00 \$ |
| Village de Pointe-aux-Outardes | 42 942,00 \$ |
| Village de Pointe-Fortune | 1 141,00 \$ |
| Village de Tadoussac | 46 010,00 \$ |
| Village de Tring-Jonction | 6 314,00 \$ |
| Village nordique d'Akulivik | 315 613,00 \$ |
| Village nordique d'Aupaluk | 158 281,00 \$ |
| Village nordique de Kangisualujjuaq | 313 021,00 \$ |
| Village nordique de Kangisujauq | 384 207,00 \$ |
| Village nordique de Kangirsuk | 299 182,00 \$ |
| Village nordique de Kuujjuaq | 2 646 275,00 \$ |
| Village nordique de Kuujjuarapik | 384 385,00 \$ |
| Village nordique de Puvirnituq | 925 588,00 \$ |
| Village nordique de Quaqtaq | 234 300,00 \$ |
| Village nordique de Salluit | 758 938,00 \$ |
| Village nordique de Tasiujaq | 194 395,00 \$ |
| Village nordique d'Inukjuak | 833 286,00 \$ |

C

| NOM DU BÉNÉFICIAIRE | MONTANT |
|-----------------------------|---------------|
| Village nordique d'Ivujivik | 190 015,00 \$ |
| Village nordique d'Umiujaq | 251 010,00 \$ |
| Ville d'Acton Vale | 596,00 \$ |
| Ville d'Alma | 455,00 \$ |
| Ville d'Amos | 889,00 \$ |
| Ville d'Amqui | 920,00 \$ |
| Ville de Baie-Comeau | 3 189,00 \$ |
| Ville de Baie-D'Urfé | 8 000,00 \$ |
| Ville de Beaconsfield | 494,00 \$ |
| Ville de Beauceville | 4 516,00 \$ |
| Ville de Beauharnois | 30 782,00 \$ |
| Ville de Beaufort | 6 738,00 \$ |
| Ville de Bécancour | 6 990,00 \$ |
| Ville de Beloeil | 46,00 \$ |
| Ville de Berthierville | 991,00 \$ |
| Ville de Blainville | 411,00 \$ |
| Ville de Boisbriand | 3 434,00 \$ |
| Ville de Bois-des-Filion | 368,00 \$ |
| Ville de Bonaventure | 36 764,00 \$ |
| Ville de Boucherville | 120 015,00 \$ |
| Ville de Brossard | 97 864,00 \$ |
| Ville de Brownsburg-Chatham | 2 221,00 \$ |
| Ville de Candiac | 3 060,00 \$ |
| Ville de Cap-Chat | 164,00 \$ |
| Ville de Causapscal | 335,00 \$ |
| Ville de Chambly | 141,00 \$ |
| Ville de Chandler | 5 426,00 \$ |
| Ville de Charlemagne | 1 804,00 \$ |
| Ville de Château-Richer | 2 481,00 \$ |

C

| NOM DU BÉNÉFICIAIRE | MONTANT |
|-----------------------------|---------------|
| Ville de Chibougamau | 18 387,00 \$ |
| Ville de Clermont | 3 840,00 \$ |
| Ville de Coaticook | 76 761,00 \$ |
| Ville de Contrecoeur | 838,00 \$ |
| Ville de Cookshire-Eaton | 497,00 \$ |
| Ville de Danville | 1 230,00 \$ |
| Ville de Dégelis | 24 692,00 \$ |
| Ville de Delson | 20 624,00 \$ |
| Ville de Dolbeau-Mistassini | 519,00 \$ |
| Ville de Dorval | 86 000,00 \$ |
| Ville de Drummondville | 674,00 \$ |
| Ville de Fermont | 12 498,00 \$ |
| Ville de Forestville | 5 823,00 \$ |
| Ville de Gaspé | 35 096,00 \$ |
| Ville de Gatineau | 76 000,00 \$ |
| Ville de Gracefield | 911,00 \$ |
| Ville de Granby | 1 783,00 \$ |
| Ville de Grande-Rivière | 96 862,00 \$ |
| Ville de Joliette | 118 092,00 \$ |
| Ville de Kingsey Falls | 94,00 \$ |
| Ville de La Malbaie | 6 381,00 \$ |
| Ville de La Pocatière | 259 763,00 \$ |
| Ville de La Tuque | 5 780,00 \$ |
| Ville de Lac-Brome | 96,00 \$ |
| Ville de Lachute | 3 153,00 \$ |
| Ville de Lac-Mégantic | 1 892,00 \$ |
| Ville de L'Ancienne-Lorette | 695,00 \$ |
| Ville de L'Assomption | 352,00 \$ |
| Ville de Laval | 284 000,00 \$ |

C

| NOM DU BÉNÉFICIAIRE | MONTANT |
|---|-----------------|
| Ville de Lavaltrie | 2 794,00 \$ |
| Ville de Léry | 1 261,00 \$ |
| Ville de Lévis | 84 794,00 \$ |
| Ville de L'Île-Perrot | 38 067,00 \$ |
| Ville de Longueuil | 183 314,00 \$ |
| Ville de Louiseville | 5 968,00 \$ |
| Ville de Macamic | 12 696,00 \$ |
| Ville de Magog | 76 133,00 \$ |
| Ville de Maniwaki | 321,00 \$ |
| Ville de Marieville | 1 084,00 \$ |
| Ville de Mascouche | 822,00 \$ |
| Ville de Matagami | 80 800,00 \$ |
| Ville de Matane | 104 536,00 \$ |
| Ville de Mercier | 10 840,00 \$ |
| Ville de Métis-sur-Mer | 148,00 \$ |
| Ville de Mirabel | 117 357,00 \$ |
| Ville de Mont-Joli | 2 294,00 \$ |
| Ville de Mont-Laurier | 15 753,00 \$ |
| Ville de Montmagny | 4 100,00 \$ |
| Ville de Montréal | 9 727 000,00 \$ |
| Ville de Montréal-Ouest | 1 749,00 \$ |
| Ville de Mont-Saint-Hilaire | 7 424,00 \$ |
| Ville de Mont-Tremblant | 1 309,00 \$ |
| Ville de Mont-Tremblant (Agglomération) | 2 057,00 \$ |
| Ville de New Richmond | 7 340,00 \$ |
| Ville de Percé | 88 252,00 \$ |
| Ville de Pincourt | 892,00 \$ |
| Ville de Pohénégamook | 372,00 \$ |
| Ville de Port-Cartier | 18,00 \$ |

C

| NOM DU BÉNÉFICIAIRE | MONTANT |
|--|-----------------|
| Ville de Portneuf | 64,00 \$ |
| Ville de Prévost | 5 246,00 \$ |
| Ville de Princeville | 115,00 \$ |
| Ville de Québec | 4 733 476,00 \$ |
| Ville de Repentigny | 916,00 \$ |
| Ville de Richelieu | 6 851,00 \$ |
| Ville de Richmond | 622,00 \$ |
| Ville de Rimouski | 84 402,00 \$ |
| Ville de Rivière-du-Loup | 4 372,00 \$ |
| Ville de Rivière-Rouge | 4 223,00 \$ |
| Ville de Rosemère | 428,00 \$ |
| Ville de Rouyn-Noranda | 33 661,00 \$ |
| Ville de Saint-Augustin-de-Desmaures | 26 361,00 \$ |
| Ville de Saint-Basile | 846,00 \$ |
| Ville de Saint-Bruno-de-Montarville | 33 729,00 \$ |
| Ville de Saint-Constant | 19 742,00 \$ |
| Ville de Sainte-Adèle | 5 989,00 \$ |
| Ville de Sainte-Agathe-des-Monts | 639,00 \$ |
| Ville de Sainte-Agathe-des-Monts (Agglomération) | 171,00 \$ |
| Ville de Sainte-Anne-de-Beaupré | 5 161,00 \$ |
| Ville de Sainte-Anne-de-Bellevue | 76 080,00 \$ |
| Ville de Sainte-Anne-des-Monts | 2 167,00 \$ |
| Ville de Sainte-Catherine | 4 800,00 \$ |
| Ville de Sainte-Catherine-de-la-Jacques-Cartier | 2 129,00 \$ |
| Ville de Sainte-Julie | 158,00 \$ |
| Ville de Sainte-Marguerite-du-Lac-Masson | 409,00 \$ |
| Ville de Sainte-Marie | 9 762,00 \$ |
| Ville de Sainte-Marthe-sur-le-Lac | 168,00 \$ |
| Ville de Sainte-Thérèse | 237,00 \$ |

C

| NOM DU BÉNÉFICIAIRE | MONTANT |
|-----------------------------------|-----------------|
| Ville de Saint-Eustache | 346,00 \$ |
| Ville de Saint-Georges | 12 316,00 \$ |
| Ville de Saint-Hyacinthe | 1 266 514,00 \$ |
| Ville de Saint-Jean-sur-Richelieu | 23 216,00 \$ |
| Ville de Saint-Jérôme | 1 082,00 \$ |
| Ville de Saint-Joseph-de-Beauce | 3 336,00 \$ |
| Ville de Saint-Lin-Laurentides | 850,00 \$ |
| Ville de Saint-Ours | 221,00 \$ |
| Ville de Saint-Pie | 278,00 \$ |
| Ville de Saint-Raymond | 6 536,00 \$ |
| Ville de Saint-Rémi | 2 705,00 \$ |
| Ville de Saint-Sauveur | 315,00 \$ |
| Ville de Salaberry-de-Valleyfield | 9 372,00 \$ |
| Ville de Schefferville | 2 667,00 \$ |
| Ville de Senneterre | 2 398,00 \$ |
| Ville de Sept-Îles | 21 462,00 \$ |
| Ville de Shawinigan | 5 789,00 \$ |
| Ville de Sherbrooke | 46 241,00 \$ |
| Ville de Sorel-Tracy | 7 464,00 \$ |
| Ville de Stanstead | 694,00 \$ |
| Ville de Témiscaming | 71,00 \$ |
| Ville de Témiscouata-sur-le-Lac | 4 450,00 \$ |
| Ville de Terrebonne | 2 512,00 \$ |
| Ville de Thetford Mines | 18 439,00 \$ |
| Ville de Thurso | 1 423,00 \$ |
| Ville de Val-d'Or | 5 509,00 \$ |
| Ville de Varennes | 1 353,00 \$ |
| Ville de Vaudreuil-Dorion | 14 707,00 \$ |
| Ville de Victoriaville | 15 306,00 \$ |

C

| NOM DU BÉNÉFICIAIRE | MONTANT |
|---------------------------------|-------------------------|
| Ville de Waterloo | 3 844,00 \$ |
| Ville de Westmount | 158 000,00 \$ |
| Ville de Windsor | 750,00 \$ |
| Ville d'East Angus | 19 626,00 \$ |
| Total au 28 février 2015 | 28 754 454,00 \$ |

Étude des crédits 2015-2016
Demande de renseignements particuliers

Demande n° 49

Pour 2014-2015, sommes allouées et détaillées dans le cadre du Programme d'aide au fonctionnement des MRC, et fournir les prévisions pour 2015-2016.

Le Programme d'aide financière aux municipalités régionales de comté (MRC) était inclus à l'Entente sur un nouveau partenariat fiscal et financier avec les municipalités et prenait fin en 2013.

Les négociations relatives au renouvellement du partenariat fiscal et financier ont été reportées en 2014. Par conséquent, les mesures qui en découlent, tel le Programme d'aide financière aux MRC, ont été reconduites selon les mêmes modalités pour l'année 2014.

Les ententes de gestion se terminaient le 31 mars 2014 et ont été prolongées d'un an par la signature d'un avenant.

Le détail des sommes allouées en 2014-2015 est présenté à l'annexe 1.

Tel que prévu au Pacte fiscal transitoire concernant les transferts financiers aux municipalités pour 2015 et une nouvelle gouvernance régionale, l'enveloppe du Programme d'aide financière aux MRC sera intégrée à même la mesure de soutien au développement des territoires à partir de 2015-2016. Les modalités de la mesure sont actuellement en élaboration.

Étude des crédits 2015-2016
Demande de renseignements particuliers

Annexe 1

| | |
|---------------|--|
| Demande n° 49 | Pour 2014-2015, sommes allouées et détaillées dans le cadre du Programme d'aide au fonctionnement des MRC, et fournir les prévisions pour 2015-2016. |
|---------------|--|

Programme d'aide financière aux municipalités régionales de comté

| MRC | Montant d'aide accordé en 2014-2015 |
|-------------------------------------|--|
| Bas-Saint-Laurent | |
| La Matapédia | 126 900 \$ |
| La Mitis | 126 900 \$ |
| Matanie | 126 900 \$ |
| Kamouraska | 108 900 \$ |
| Les Basques | 125 000 \$ |
| Témiscouata | 115 000 \$ |
| Rimouski-Neigette | 88 550 \$ |
| Rivière-du-Loup | 88 550 \$ |
| Sous-total | 906 700 \$ |
| Saguenay-Lac-St-Jean | |
| Le Fjord-du-Saguenay | 126 900 \$ |
| Maria-Chapdelaine | 126 900 \$ |
| Le Domaine-du-Roy | 106 550 \$ |
| Lac-Saint-Jean-Est | 88 550 \$ |
| Sous-total | 448 900 \$ |
| Capitale-Nationale | |
| Charlevoix | 115 000 \$ |
| Charlevoix-Est | 115 000 \$ |
| La Côte-de-Beaupré | 88 550 \$ |
| Portneuf | 88 550 \$ |
| L'Ile-d'Orléans | 85 000 \$ |
| La Jacques-Cartier | 52 185 \$ |
| Sous-total | 544 285 \$ |
| Mauricie | |
| La Tuque | 116 590 \$ |
| Mékinac | 115 000 \$ |
| Les Chenaux | 115 000 \$ |
| Maskinongé | 88 550 \$ |
| Shawinigan | 115 000 \$ |
| Sous-total | 550 140 \$ |
| Estrie | |
| Les Sources | 115 000 \$ |
| Coaticook | 88 550 \$ |
| Le Granit | 88 550 \$ |
| Le Haut-Saint-François | 88 550 \$ |
| Le Val-Saint-François | 88 550 \$ |
| Memphrémagog | 88 550 \$ |
| Sous-total | 557 750 \$ |
| Métropole | |
| L'Assomption | 52 185 \$ |
| Les Moulins | 52 185 \$ |
| Deux-Montagnes | 52 185 \$ |
| Thérèse-De Blainville | 52 185 \$ |
| La Vallée-du-Richelieu | 52 185 \$ |
| Marguerite-d'Youville (Lajemmerais) | 52 185 \$ |
| Roussillon | 52 185 \$ |
| Vaudreuil-Soulanges | 52 185 \$ |
| Sous-total | 417 480 \$ |

Étude des crédits 2015-2016
Demande de renseignements particuliers

Annexe 1

| | |
|---------------|--|
| Demande n° 49 | Pour 2014-2015, sommes allouées et détaillées dans le cadre du Programme d'aide au fonctionnement des MRC, et fournir les prévisions pour 2015-2016. |
|---------------|--|

Programme d'aide financière aux municipalités régionales de comté

| MRC | Montant d'aide accordé en 2014-2015 |
|--------------------------------------|--|
| Outaouais | |
| La Vallée-de-la-Gatineau | 126 900 \$ |
| Pontiac | 126 900 \$ |
| Papineau | 106 550 \$ |
| Les Collines-de-l'Outaouais | 70 185 \$ |
| Sous-total | 430 535 \$ |
| Abitibi-Témiscamingue | |
| Abitibi | 106 550 \$ |
| Abitibi-Ouest | 106 550 \$ |
| Rouyn-Noranda | 106 550 \$ |
| Témiscamingue | 115 000 \$ |
| Vallée-de-l'Or | 106 550 \$ |
| Sous-total | 541 200 \$ |
| Côte-Nord | |
| La Haute-Côte-Nord | 126 900 \$ |
| Minganie | 125 550 \$ |
| Sept-Rivières | 106 550 \$ |
| Caniapiscau | 76 450 \$ |
| Manicouagan | 88 550 \$ |
| MRC du Golfe-du-Saint-Laurent | 140 000 \$ |
| Sous-total | 664 000 \$ |
| Nord-du-Québec | |
| Hors MRC - Baie-James | 25 000 \$ |
| Gaspésie Îles-de-la-Madeleine | |
| Avignon | 126 900 \$ |
| Bonaventure | 126 900 \$ |
| La Côte-de-Gaspé | 126 900 \$ |
| La Haute-Gaspésie | 140 000 \$ |
| Le Rocher-Percé | 140 000 \$ |
| Les Îles-de-la-Madeleine | 126 900 \$ |
| Sous-total | 787 600 \$ |
| Chaudière-Appalaches | |
| Les Etchemins | 115 000 \$ |
| L'Islet | 115 000 \$ |
| Montmagny | 108 900 \$ |
| Beauce-Sartigan | 88 550 \$ |
| Bellechasse | 88 550 \$ |
| La Nouvelle-Beauce | 88 550 \$ |
| Les Appalaches | 88 550 \$ |
| Lotbinière | 88 550 \$ |
| Robert-Cliche | 88 550 \$ |
| Sous-total | 870 200 \$ |
| Lanaudière | |
| D'Autray | 88 550 \$ |
| Joliette | 88 550 \$ |
| Matawinie | 88 550 \$ |
| Montcalm | 88 550 \$ |
| Sous-total | 354 200 \$ |

Étude des crédits 2015-2016
Demande de renseignements particuliers

Annexe 1

| | |
|---------------|--|
| Demande n° 49 | Pour 2014-2015, sommes allouées et détaillées dans le cadre du Programme d'aide au fonctionnement des MRC, et fournir les prévisions pour 2015-2016. |
|---------------|--|

Programme d'aide financière aux municipalités régionales de comté

| MRC | Montant d'aide accordé en 2014-2015 |
|----------------------------|--|
| Laurentides | |
| Antoine-Labelle | 126 900 \$ |
| Les Laurentides | 106 550 \$ |
| Argenteuil | 88 550 \$ |
| La Rivière-du-Nord | 88 550 \$ |
| Les Pays-d'en-Haut | 52 185 \$ |
| Sous-total | 462 735 \$ |
| Montérégie | |
| Acton | 115 000 \$ |
| Beauharnois-Salaberry | 88 550 \$ |
| Brome-Missisquoi | 88 550 \$ |
| La Haute-Yamaska | 88 550 \$ |
| Pierre-de-Saurel | 88 550 \$ |
| Le Haut-Richelieu | 88 550 \$ |
| Le Haut-Saint-Laurent | 88 550 \$ |
| Les Jardins-de-Napierville | 88 550 \$ |
| Les Maskoutains | 88 550 \$ |
| Rouville | 88 550 \$ |
| Sous-total | 911 950 \$ |
| Centre-du-Québec | |
| Arthabaska | 88 550 \$ |
| Bécancour | 88 550 \$ |
| Drummond | 88 550 \$ |
| L'Érable | 88 550 \$ |
| Nicolet-Yamaska | 88 550 \$ |
| Sous-total | 442 750 \$ |
| Total | 8 915 425 \$ |

Étude des crédits 2015-2016
Demande de renseignements particuliers

Demande n° 50

Liste des municipalités ou des MRC qui ont adopté un budget spécial pour l'année financière 2014, et les dépenses totales prévues pour chacun de ces budgets spéciaux.

Aucune municipalité ou MRC n'a adopté un budget supplémentaire pour l'année financière 2014.

Étude des crédits 2015-2016
Demande de renseignements particuliers

Demande n° 51

Sommes engagées en 2014-2015 pour promouvoir la démocratie municipale, et prévisions des sommes pour 2015-2016. Préciser les moyens mis en avant pour encourager les candidatures des jeunes et des femmes.

| Nom | Sommes engagées 2014-2015 | Moyens |
|--|---------------------------|--|
| Programme d'aide financière concernant les projets régionaux en égalité (femmes et politique municipale) | 2 000 \$ | <p>Cette somme permet de soutenir les activités organisées par les groupes de femmes au Québec afin de sensibiliser les élues, les candidates et la population en général à l'importance d'encourager et d'accroître la présence des femmes au sein des instances électives municipales.</p> <p>Ces activités visent l'information, la formation, le réseautage et le mentorat des élues municipales ou de futures candidates, ainsi que des actions de sensibilisation des acteurs sociaux.</p> |
| Portrait statistique des élections municipales de 2013 | 3 000 \$ | <p>Le Ministère a conclu un contrat avec le Centre Urbanisation Culture Société de l'Institut national de la recherche scientifique pour la production d'une analyse descriptive du profil des candidatures et des élus, de l'élection sans opposition et de la participation électorale aux élections municipales de 2013. Le rapport final a été reçu au mois de mars 2015.</p> |
| Table des partenaires Femmes et politique municipale | 828 \$ | <p>La Table des partenaires Femmes et politique municipale constitue un lieu de concertation stratégique afin d'améliorer la représentation des femmes aux postes de conseillère municipale et de mairesse au Québec. Le mandat de cette Table vise la concertation des intervenants du milieu municipal ainsi que des organisations assurant la promotion des droits des femmes au Québec, afin de favoriser la participation des femmes à la politique municipale.</p> <p>Le Ministère et le Secrétariat à la condition féminine coprésident cette Table composée du Conseil des Montréalaises, du Conseil du statut de la femme, de la Conférence régionale des élus de Montréal, du Directeur général des élections du Québec, de la FQM, de l'UMQ, du Groupe Femmes, Politique et Démocratie, du Réseau des tables régionales de groupes de femmes du Québec, de Ma place en politique, relève municipale de l'Estrie, du Réseau des élues municipales de la Montérégie Est et de la Ville de Québec.</p> |

