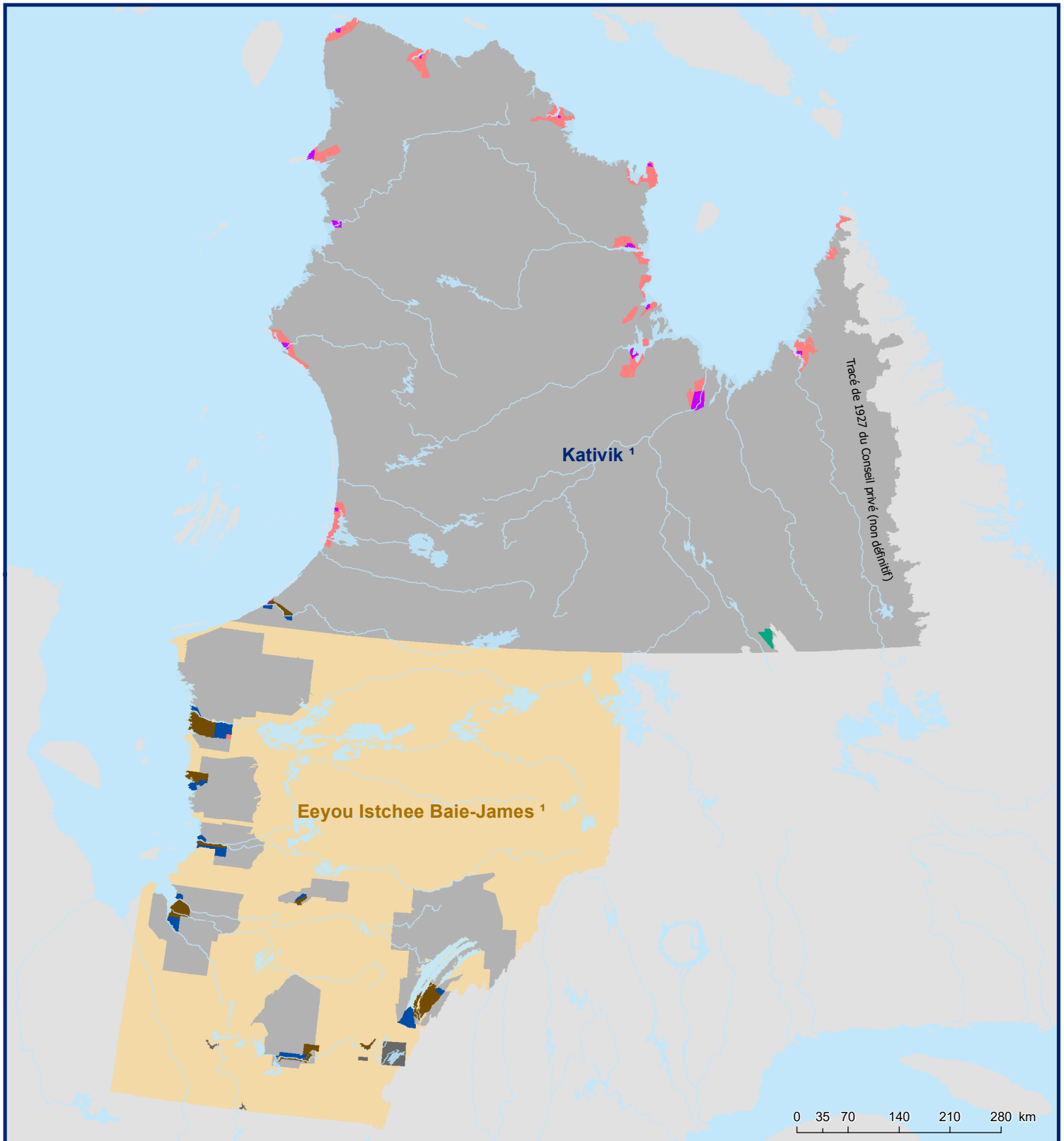


Région administrative 10 : Nord-du-Québec

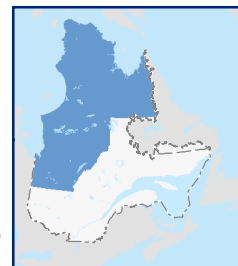


- Village nordique
- Terre réservée inuite
- Village naskapi
- Terre réservée crie
- Village cri
- Eeyou Istchee Baie-James ¹
- Municipalité locale
- Territoire non-organisé (TNO)

- Frontière interprovinciale
- Frontière Québec - Terre-Neuve-et-Labrador (tracé 1927, non définitif)
- Région administrative

1. Eeyou Istchee Baie-James et Kativik sont les noms des territoires sur lesquels s'exercent l'autorité respectivement, du Gouvernement régional d'Eeyou Istchee Baie-James et de l'Administration régionale Kativik

Sources: Découpage administratif MERN, janv. 2021
Superficies compilées par le MERN, déc. 2019
Décret de population (1358-2020)



Direction des solutions technologiques
et des services aux utilisateurs, mars 2021
© Gouvernement du Québec

**Affaires municipales
et Habitation**

Québec



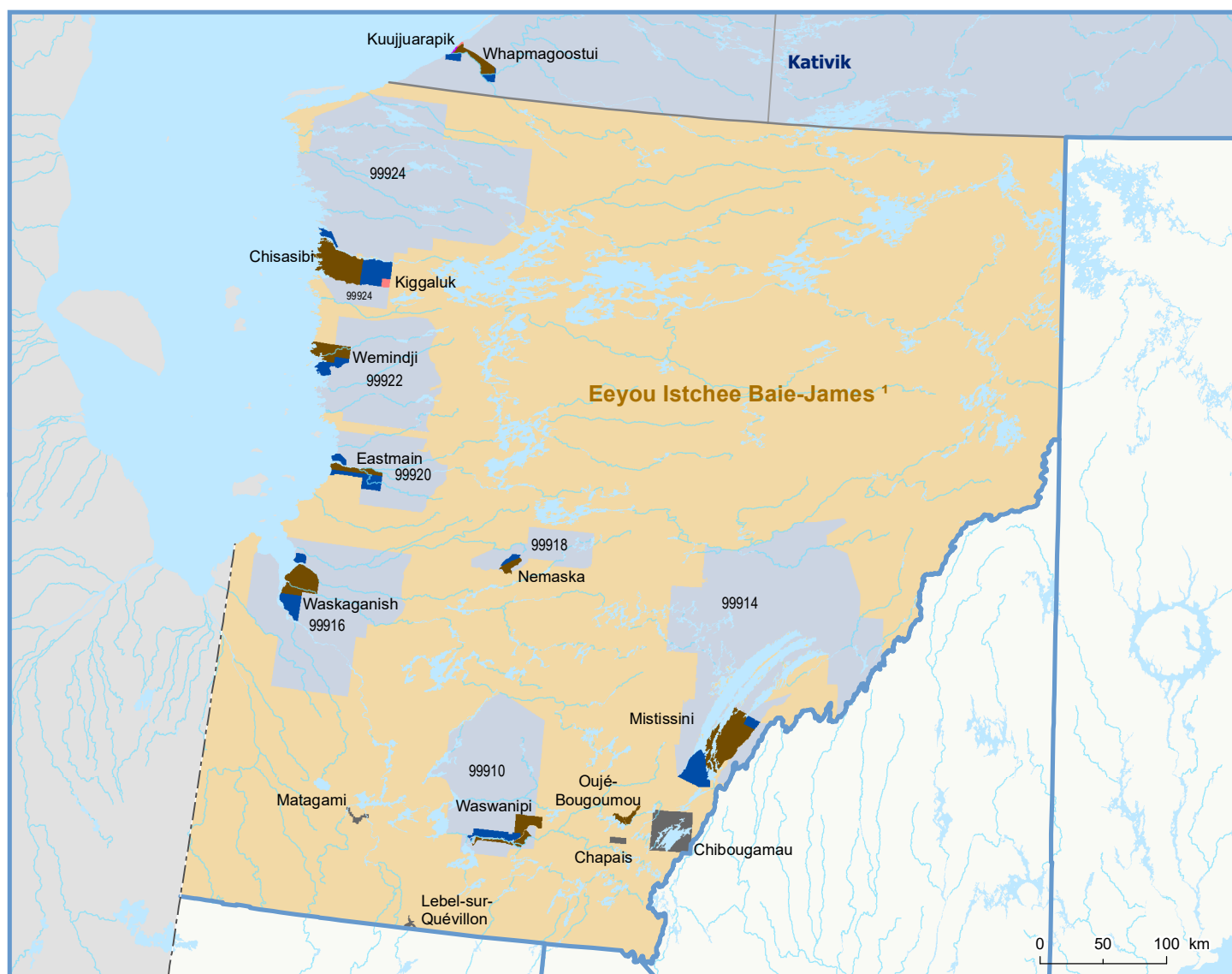
Eeyou Istchee Baie-James

Code	Municipalité	Dési- gnation	Population (2021)	Superficie terrestre (km²)
99005	Lebel-sur-Quévillon	V	2 085	40,77
99010	Waswanipi	VC		233,29
99015	Matagami	V	1 374	60,98
99020	Chapais	V	1 552	60,49
99025	Chibougamau	V	7 388	721,25
99030	Mistissini	VC		489,40
99035	Waskaganish	VC		296,67
99040	Nemaska	VC		53,57
99045	Eastmain	VC		313,64
99050	Wemindji	VC		170,49
99055	Chisasibi	VC		466,99
99070	Whapmagoostui	VC		113,25
99910	Toponyme à venir	NO		7 025,45
99914	Toponyme à venir	NO		14 685,98
99916	Toponyme à venir	NO		9 487,68
99918	Toponyme à venir	NO		1 637,35
99920	Toponyme à venir	NO		3 434,42
99922	Toponyme à venir	NO		6 394,64
99924	Toponyme à venir	NO		15 272,85
Total :			12 399	60 959,16

Code	Communauté crie ¹ :	Dési- gnation	Population (2021)	Superficie terrestre (km²)
99802	Waswanipi	TC	1 811	332,00
99804	Mistissini	TC	3 800	763,12
99806	Waskaganish	TC	2 326	490,74
99808	Nemaska	TC	824	94,72
99810	Eastmain	TC	949	158,41
99812	Wemindji	TC	1 541	305,65
99814	Chisasibi	TC	5 251	780,50
99816	Whapmagoostui	TC	1 062	205,03
99818	Oujé-Bougoumou	TC	797	98,18
Total :			18 361	3 228,35

¹ Non visé par le décret de population

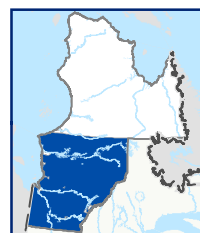
Code	Gouvernement régional			
99060	Eeyou Istchee Baie-James	GR	1 045	223 489,18



- Territoire non-organisé (TNO)
- Village nordique
- Terre réservée inuite
- Terre réservée crie
- Village cri
- Eeyou Istchee Baie-James ¹
- Municipalité locale

1. Eeyou Istchee Baie-James est le nom du territoire sur lequel s'exerce l'autorité du Gouvernement régional d'Eeyou Istchee Baie-James

Sources: Découpage administratif MERN, janvier 2021
Superficies compilées par le MERN, mars 2019
Décrets de population (1358-2020)



Direction des solutions technologiques
et des services aux utilisateurs, avril 2021
© Gouvernement du Québec

**Affaires municipales
et Habitation**

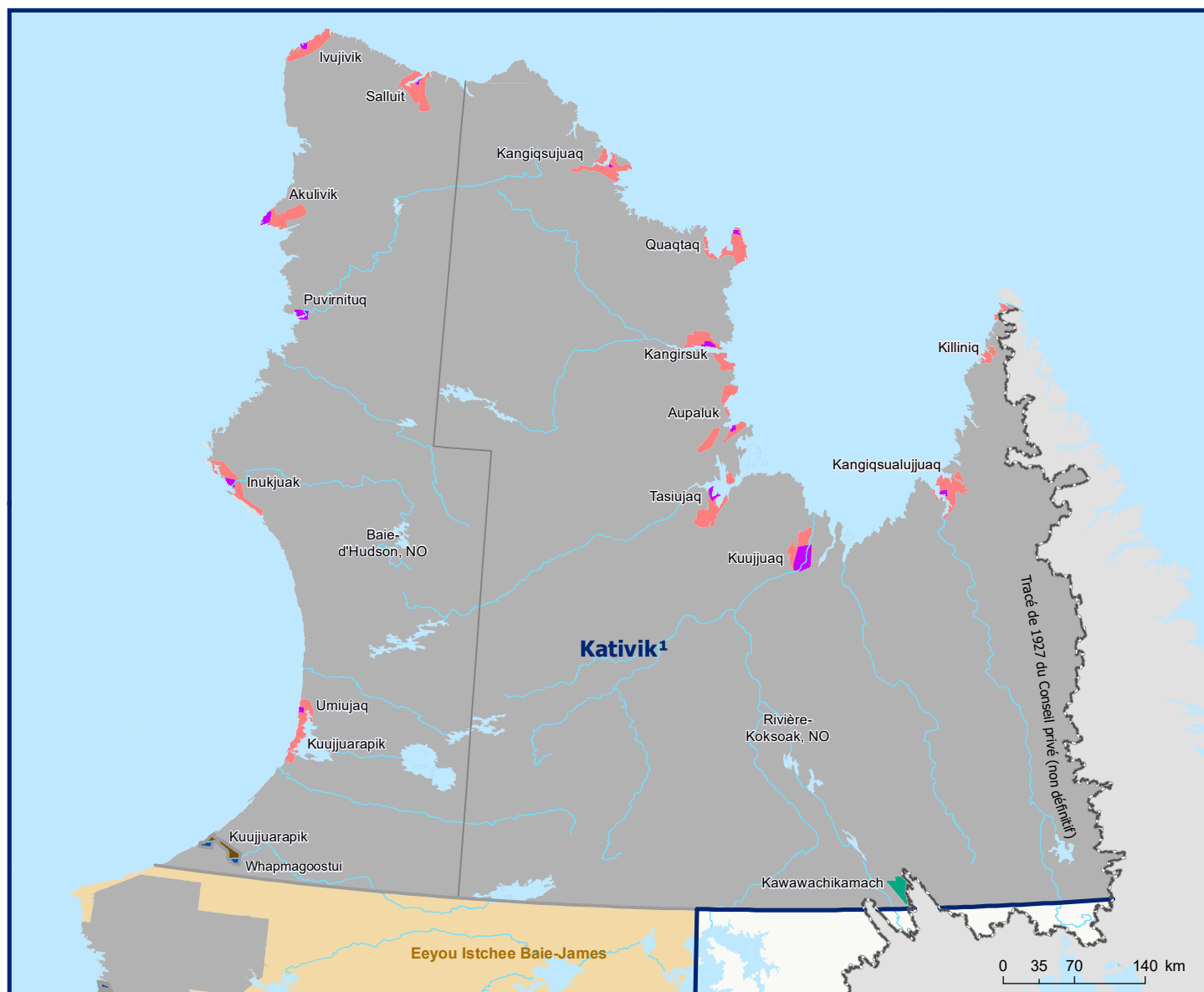
Québec

Administration régionale Kativik

Code	Municipalité	Dési- gnation	Population (2021)	Superficie terrestre(km ²)
99902	Rivière-Koksoak	NO	0	285 843,09
99904	Baie-d'Hudson	NO	0	120 706,92
99075	Kuujuarapik	VN	734	7,02
99080	Umiujaq	VN	496	25,43
99085	Inukjuak	VN	1 917	56,06
99090	Kangiqsualujuaq	VN	1 055	33,90
99095	Kuujuaq	VN	2 861	284,45
99100	Tasiujaq	VN	413	66,04
99105	Aupaluk	VN	241	28,65
99110	Kangirsuk	VN	589	54,57
99115	Quaqtaq	VN	448	24,70
99120	Puvirnituq	VN	1 938	79,93
99125	Akulivik	VN	670	74,63
99130	Kangiqsujuaq	VN	860	11,24
99135	Salluit	VN	1 685	14,34
99140	Ivujivik	VN	446	34,56
Total :			14 353	407 345,56

Code	Autre (autochtones) ¹	Dési- gnation	Population (2021)	Superficie terrestre(km ²)
99877	Kuujuarapik	TI		281,45
99878	Umiujaq	TI		250,81
99879	Inukjuak	TI		409,37
99883	Akulivik	TI		429,27
99885	Ivujivik	TI		432,48
99887	Salluit	TI		587,59
99888	Kangiqsujuaq	TI		551,96
99889	Quaqtaq	TI		485,65
99890	Kangirsuk	TI		506,28
99891	Aupaluk	TI		523,20
99892	Tasiujaq	TI		485,41
99893	Kuujuaq	TI		319,28
99894	Kangiqsualujuaq	TI		514,90
99065	Kawawachikamach	VK		231,90
Total :				6 009,54

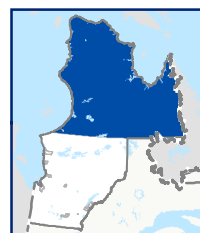
¹ Non visé par le décret de population



- Territoire non-organisé (TNO)
- Village nordique
- Terre réservée inuite
- Village naskapi
- Terre réservée cri
- Village cri
- Eeyou Istchee Baie-James

1. Kativik est le nom du territoire sur lequel s'exerce l'autorité de l'Administration régionale Kativik

Sources : Découpage administratif MERN, janvier 2021
Superficies compilées par le MERN, mars 2019
Décret de population (1358-2020)



Direction des solutions technologiques
et des services aux utilisateurs, mars 2021
© Gouvernement du Québec

**Affaires municipales
et Habitation**

Québec